

राजस्थान सरकार

कार्यालय उप पंजीयक शेखासर जिला जोधपुर

--:: प्रमाण पत्र ::--

प्रमाणित किया जाता है कि कृषि भूमि, आवासीय भूमि, वाणिज्यिक भूमि
में 50 प्रतिशत व नेशनल हाईवे के सभी ग्रामों में 50 प्रतिशत बढ़ोतरी हेतु
प्रस्तावित है।



उप पंजीयक शेखासर

कार्यालय उप पंजीयक शेखासर जिला-जोधपुर
अत्रल सम्पति के बाजार दरों के प्रस्ताव (कृषि भूमि) उप पंजीयक क्षेत्र शेखासर (जोधपुर)

बैठक दिनांक 20.06.2014

प्रभावी दिनांक से लागू रहे

क्र. सं.	शेखारण ग्राम का नाम	वर्तमान डी.एल.सी.											प्रस्तावित डी.एल.सी. अनुमोदित											जिला कमेटी द्वारा अनुमोदित दरें										
		सिंचित					असिंचित						सिंचित					असिंचित						सिंचित					असिंचित					
		उच्च मार्ग पर सीधे सम्पर्क	उच्च मार्ग पर सीधे सम्पर्क में नहीं पर परन्तु सड़क सीमा से 100 मी. तक	उच्च मार्ग पर सीधे सम्पर्क में नहीं परन्तु सड़क सीमा से 100 मी. से 200 मी. तक	सड़क से दूर अन्य	उच्च मार्ग के अतिरिक्त अन्य सड़कों से सीधे सम्पर्क	उच्च मार्ग पर सीधे सम्पर्क	उच्च मार्ग पर सीधे सम्पर्क में नहीं परन्तु सड़क सीमा से 100 मीटर तक	उच्च मार्ग पर सीधे सम्पर्क में नहीं परन्तु सड़क सीमा से 100 से 200 मीटर तक	सड़क से दूर अन्य	उच्च मार्ग के अतिरिक्त अन्य सड़कों से सीधे सम्पर्क	उच्च मार्ग पर सीधे सम्पर्क	उच्च मार्ग पर सीधे सम्पर्क में नहीं परन्तु सड़क सीमा से 100 मीटर तक	उच्च मार्ग पर सीधे सम्पर्क में नहीं परन्तु सड़क सीमा से 100 से 200 मीटर तक	सड़क से दूर अन्य	उच्च मार्ग के अतिरिक्त अन्य सड़कों से सीधे सम्पर्क	उच्च मार्ग पर सीधे सम्पर्क	उच्च मार्ग पर सीधे सम्पर्क में नहीं परन्तु सड़क सीमा से 100 मीटर तक	उच्च मार्ग पर सीधे सम्पर्क में नहीं परन्तु सड़क सीमा से 100 से 200 मीटर तक	सड़क से दूर अन्य	उच्च मार्ग के अतिरिक्त अन्य सड़कों से सीधे सम्पर्क	उच्च मार्ग पर सीधे सम्पर्क	उच्च मार्ग पर सीधे सम्पर्क में नहीं परन्तु सड़क सीमा से 100 मीटर तक	उच्च मार्ग पर सीधे सम्पर्क में नहीं परन्तु सड़क सीमा से 100 से 200 मीटर तक	सड़क से दूर अन्य	उच्च मार्ग के अतिरिक्त अन्य सड़कों से सीधे सम्पर्क	उच्च मार्ग पर सीधे सम्पर्क	उच्च मार्ग पर सीधे सम्पर्क में नहीं परन्तु सड़क सीमा से 100 मीटर तक	उच्च मार्ग पर सीधे सम्पर्क में नहीं परन्तु सड़क सीमा से 100 से 200 मीटर तक	सड़क से दूर अन्य				
4	5	6	7	8	9	10	11	12	13	14	15	16	17	18	19	20	21	22	23	24	25	26	27	28	29	30	31	32	33					
1	बारु	0	0	0	14548	16973	0	0	0	12122	14548	0	0	0	21821	25459	0	0	0	18184	21821	0	0	0	21821	25459	0	0	0	18184	21821			
2	रोला	0	0	0	13336	15760	0	0	0	10910	13336	0	0	0	20003	23639	0	0	0	16366	20003	0	0	0	20003	23639	0	0	0	16366	20003			
3	घोलिया	0	0	0	13093	14548	0	0	0	10668	12122	0	0	0	19640	21821	0	0	0	16002	18184	0	0	0	19640	21821	0	0	0	16002	18184			
4	गोपा	0	0	0	18185	20609	0	0	0	15760	18185	0	0	0	27277	30913	0	0	0	23639	27277	0	0	0	27277	30913	0	0	0	23639	27277			
5	बावड़ी कल्ला	0	0	0	19880	22790	0	0	0	17458	20365	0	0	0	29821	34186	0	0	0	26186	30548	0	0	0	29821	34186	0	0	0	26186	30548			
6	उदय नगर (बावड़ीकल्ला)	0	0	0	19880	22790	0	0	0	17458	20365	0	0	0	29821	34186	0	0	0	26186	30548	0	0	0	29821	34186	0	0	0	26186	30548			
7	बावड़ी खुर्द	0	0	0	17458	20123	0	0	0	15032	17700	0	0	0	26186	30184	0	0	0	22549	26550	0	0	0	26186	30184	0	0	0	22549	26550			
8	चन्द्र नगर (बावड़ी खुर्द)	0	0	0	17458	20123	0	0	0	15032	17700	0	0	0	26186	30184	0	0	0	22549	26550	0	0	0	26186	30184	0	0	0	22549	26550			
9	आसेजी नगर (बावड़ी खुर्द)	0	0	0	17458	20123	0	0	0	15032	17700	0	0	0	26186	30184	0	0	0	22549	26550	0	0	0	26186	30184	0	0	0	22549	26550			
10	मयाकोरिया	0	0	0	16730	18426	0	0	0	14305	16002	0	0	0	25096	27639	0	0	0	21458	24003	0	0	0	25096	27639	0	0	0	21458	24003			
11	मोहरा	0	0	0	15760	18426	0	0	0	13336	16002	0	0	0	23639	27639	0	0	0	20003	24003	0	0	0	23639	27639	0	0	0	20003	24003			
12	मोजका	0	0	0	18911	21578	0	0	0	16488	19153	0	0	0	28366	32368	0	0	0	24732	28730	0	0	0	28366	32368	0	0	0	24732	28730			
13	जागरिया	0	0	0	18911	21578	0	0	0	16488	19153	0	0	0	28366	32368	0	0	0	24732	28730	0	0	0	28366	32368	0	0	0	24732	28730			
14	राणेरी	0	0	0	15760	17215	0	0	0	13336	14790	0	0	0	23639	25823	0	0	0	20003	22185	0	0	0	23639	25823	0	0	0	20003	22185			
15	देवली नगर (राणेरी)	0	0	0	15760	17215	0	0	0	13336	14790	0	0	0	23639	25823	0	0	0	20003	22185	0	0	0	23639	25823	0	0	0	20003	22185			
16	जम्भशक्ति नगर (राणेरी)	0	0	0	15760	17215	0	0	0	13336	14790	0	0	0	23639	25823	0	0	0	20003	22185	0	0	0	23639	25823	0	0	0	20003	22185			
17	सोनलपुरा	0	0	0	15760	17215	0	0	0	13336	14790	0	0	0	23639	25823	0	0	0	20003	22185	0	0	0	23639	25823	0	0	0	20003	22185			
18	अनोपनगर	0	0	0	15760	17215	0	0	0	13336	14790	0	0	0	23639	25823	0	0	0	20003	22185	0	0	0	23639	25823	0	0	0	20003	22185			
19	अमरपुरा	0	0	0	15517	16973	0	0	0	13093	14548	0	0	0	23276	25459	0	0	0	19640	21821	0	0	0	23276	25459	0	0	0	19640	21821			
20	रामपुरा (राणेरी)	0	0	0	15760	17215	0	0	0	13336	14790	0	0	0	23639	25823	0	0	0	20003	22185	0	0	0	23639	25823	0	0	0	20003	22185			
21	झडासर	0	0	0	15760	17215	0	0	0	13336	14790	0	0	0	23639	25823	0	0	0	20003	22185	0	0	0	23639	25823	0	0	0	20003	22185			
22	पदभेतनगर (झडासर)	0	0	0	15760	17215	0	0	0	13336	14790	0	0	0	23639	25823	0	0	0	20003	22185	0	0	0	23639	25823	0	0	0	20003	22185			
23	राननगर	0	0	0	15760	17215	0	0	0	13336	14790	0	0	0	23639	25823	0	0	0	20003	22185	0	0	0	23639	25823	0	0	0	20003	22185			
24	अखाचना	0	0	0	10426	12122	0	0	0	8000	9698	0	0	0	15638	18184	0	0	0	12001	14548	0	0	0	15638	18184	0	0	0	12001	14548			


जिला पंजीयक,
जोधपुर

क्रम सं.	सड़क का नाम	वर्तमान डी.एल.सी.											प्रस्तावित डी.एल.सी. अनुमोदित											जिला कमेटी द्वारा अनुमोदित दरें												
		सिंचित					असिंचित						सिंचित					असिंचित						सिंचित					असिंचित							
		उच्च मार्ग पर सीधे सम्पर्क	उच्च मार्ग पर सीधे सम्पर्क में नहीं पर परन्तु सड़क सीमा से 100 मी. तक	उच्च मार्ग पर सीधे सम्पर्क में नहीं परन्तु सड़क सीमा से 100 मी. से 200 मी. तक	सड़क से दूर अन्य	उच्च मार्ग के अतिरिक्त अन्य सड़कों से सीधे सम्पर्क	उच्च मार्ग पर सीधे सम्पर्क	उच्च मार्ग पर सीधे सम्पर्क में नहीं परन्तु सड़क सीमा से 100 मीटर तक	उच्च मार्ग पर सीधे सम्पर्क में नहीं परन्तु सड़क सीमा से 100 से 200 मीटर तक	सड़क से दूर अन्य	उच्च मार्ग के अतिरिक्त अन्य सड़कों से सीधे सम्पर्क	उच्च मार्ग पर सीधे सम्पर्क	उच्च मार्ग पर सीधे सम्पर्क में नहीं परन्तु सड़क सीमा से 100 मीटर तक	उच्च मार्ग पर सीधे सम्पर्क में नहीं परन्तु सड़क सीमा से 100 से 200 मीटर तक	सड़क से दूर अन्य	उच्च मार्ग के अतिरिक्त अन्य सड़कों से सीधे सम्पर्क	उच्च मार्ग पर सीधे सम्पर्क	उच्च मार्ग पर सीधे सम्पर्क में नहीं परन्तु सड़क सीमा से 100 मीटर तक	उच्च मार्ग पर सीधे सम्पर्क में नहीं परन्तु सड़क सीमा से 100 से 200 मीटर तक	सड़क से दूर अन्य	उच्च मार्ग के अतिरिक्त अन्य सड़कों से सीधे सम्पर्क	उच्च मार्ग पर सीधे सम्पर्क	उच्च मार्ग पर सीधे सम्पर्क में नहीं परन्तु सड़क सीमा से 100 मीटर तक	उच्च मार्ग पर सीधे सम्पर्क में नहीं परन्तु सड़क सीमा से 100 से 200 मीटर तक	सड़क से दूर अन्य	उच्च मार्ग के अतिरिक्त अन्य सड़कों से सीधे सम्पर्क	उच्च मार्ग पर सीधे सम्पर्क	उच्च मार्ग पर सीधे सम्पर्क में नहीं परन्तु सड़क सीमा से 100 मीटर तक	उच्च मार्ग पर सीधे सम्पर्क में नहीं परन्तु सड़क सीमा से 100 से 200 मीटर तक	सड़क से दूर अन्य	उच्च मार्ग के अतिरिक्त अन्य सड़कों से सीधे सम्पर्क					
25	प्रताप नगर (अखाधना)	0	0	0	10426	12122	0	0	0	8000	9698	0	0	0	15638	18184	0	0	0	12001	14548	0	0	0	15638	18184	0	0	0	12001	14548	0	0	0	12001	14548
26	बगतावर नगर (अखाधना)	0	0	0	10426	12122	0	0	0	8000	9698	0	0	0	15638	18184	0	0	0	12001	14548	0	0	0	15638	18184	0	0	0	12001	14548	0	0	0	12001	14548
27	हरिसिंह नगर (अखाधना)	0	0	0	10426	12122	0	0	0	8000	9698	0	0	0	15638	18184	0	0	0	12001	14548	0	0	0	15638	18184	0	0	0	12001	14548	0	0	0	12001	14548
28	अखाधना खड़ीन क्षेत्र	0	0	0	18911	22063	0	0	0	16244	19396	0	0	0	28366	33095	0	0	0	24367	29093	0	0	0	28366	33095	0	0	0	24367	29093	0	0	0	24367	29093
29	जैमला	0	0	0	15517	16973	0	0	0	13093	14548	0	0	0	23276	25459	0	0	0	19640	21821	0	0	0	23276	25459	0	0	0	19640	21821	0	0	0	19640	21821
30	दीप नगर (जैमला)	0	0	0	15517	16973	0	0	0	13093	14548	0	0	0	23276	25459	0	0	0	19640	21821	0	0	0	23276	25459	0	0	0	19640	21821	0	0	0	19640	21821
31	यागजी का पार (जैमला)	0	0	0	15517	16973	0	0	0	13093	14548	0	0	0	23276	25459	0	0	0	19640	21821	0	0	0	23276	25459	0	0	0	19640	21821	0	0	0	19640	21821
32	भोजनगर (जैमला)	0	0	0	15517	16973	0	0	0	13093	14548	0	0	0	23276	25459	0	0	0	19640	21821	0	0	0	23276	25459	0	0	0	19640	21821	0	0	0	19640	21821
33	मोती नगर (जैमला)	0	0	0	15517	16973	0	0	0	13093	14548	0	0	0	23276	25459	0	0	0	19640	21821	0	0	0	23276	25459	0	0	0	19640	21821	0	0	0	19640	21821
34	सांगुरी	0	0	0	13093	14548	0	0	0	10668	12122	0	0	0	19640	21821	0	0	0	16002	18184	0	0	0	19640	21821	0	0	0	16002	18184	0	0	0	16002	18184
35	तनोट बस्ती (सांगुरी)	0	0	0	13093	14548	0	0	0	10668	12122	0	0	0	19640	21821	0	0	0	16002	18184	0	0	0	19640	21821	0	0	0	16002	18184	0	0	0	16002	18184
36	शेखासर	0	0	0	13578	15032	0	0	0	11153	12607	0	0	0	20367	22549	0	0	0	16729	18911	0	0	0	20367	22549	0	0	0	16729	18911	0	0	0	16729	18911
37	शिवनाथ नगर (शेखासर)	0	0	0	13578	15032	0	0	0	11153	12607	0	0	0	20367	22549	0	0	0	16729	18911	0	0	0	20367	22549	0	0	0	16729	18911	0	0	0	16729	18911
38	जयसिंह नगर (शेखासर)	0	0	0	13578	15032	0	0	0	11153	12607	0	0	0	20367	22549	0	0	0	16729	18911	0	0	0	20367	22549	0	0	0	16729	18911	0	0	0	16729	18911
39	भाखरिया	0	0	0	13578	15032	0	0	0	11153	12607	0	0	0	20367	22549	0	0	0	16729	18911	0	0	0	20367	22549	0	0	0	16729	18911	0	0	0	16729	18911
40	जानपुरा (भाखरिया)	0	0	0	13578	15032	0	0	0	11153	12607	0	0	0	20367	22549	0	0	0	16729	18911	0	0	0	20367	22549	0	0	0	16729	18911	0	0	0	16729	18911
41	सोणदा	0	0	0	13578	15032	0	0	0	11153	12607	0	0	0	20367	22549	0	0	0	16729	18911	0	0	0	20367	22549	0	0	0	16729	18911	0	0	0	16729	18911
42	बधाउड़ा	0	0	0	13776	16531	0	0	0	11021	13776	0	0	0	20664	24797	0	0	0	16531	20664	0	0	0	20664	24797	0	0	0	16531	20664	0	0	0	16531	20664
43	बंघेरी	0	0	0	12122	14548	0	0	0	9698	12122	0	0	0	18184	21821	0	0	0	14548	18184	0	0	0	18184	21821	0	0	0	14548	18184	0	0	0	14548	18184
44	खेतुसर	0	0	0	12607	14548	0	0	0	10183	12122	0	0	0	18911	21821	0	0	0	15275	18184	0	0	0	18911	21821	0	0	0	15275	18184	0	0	0	15275	18184
45	दुर्जनी	0	0	0	12607	14548	0	0	0	10183	12122	0	0	0	18911	21821	0	0	0	15275	18184	0	0	0	18911	21821	0	0	0	15275	18184	0	0	0	15275	18184
46	देदासरी	0	0	0	12607	14548	0	0	0	10183	12122	0	0	0	18911	21821	0	0	0	15275	18184	0	0	0	18911	21821	0	0	0	15275	18184	0	0	0	15275	18184
47	कमरदीन की टाणी	0	0	0	12607	14548	0	0	0	10183	12122	0	0	0	18911	21821	0	0	0	15275	18184	0	0	0	18911	21821	0	0	0	15275	18184	0	0	0	15275	18184
48	सुमराणी मंगलियों की बस्ती	0	0	0	12607	14548	0	0	0	10183	12122	0	0	0	18911	21821	0	0	0	15275	18184	0	0	0	18911	21821	0	0	0	15275	18184	0	0	0	15275	18184
49	निजामदीन की बस्ती	0	0	0	12607	14548	0	0	0	10183	12122	0	0	0	18911	21821	0	0	0	15275	18184	0	0	0	18911	21821	0	0	0	15275	18184	0	0	0	15275	18184
50	कुरालाराग की बस्ती	0	0	0	12607	14548	0	0	0	10183	12122	0	0	0	18911	21821	0	0	0	15275	18184	0	0	0	18911	21821	0	0	0	15275	18184	0	0	0	15275	18184
51	ईस्माईलखों की टाणी	0	0	0	12607	14548	0	0	0	10183	12122	0	0	0	18911	21821	0	0	0	15275	18184	0	0	0	18911	21821	0	0	0	15275	18184	0	0	0	15275	18184
52	टेकरा	0	0	0	17942	20851	0	0	0	15517	18426	0	0	0	26914	31277	0	0	0	23276	27639	0	0	0	26914	31277	0	0	0	23276	27639	0	0	0	23276	27639
53	बोम्बेपुरा	0	0	0	17942	20851	0	0	0	15517	18426	0	0	0	26914	31277	0	0	0	23276	27639	0	0	0	26914	31277	0	0	0	23276	27639	0	0	0	23276	27639

जिला पंजी

कार्यालय उप पंजीयक शेखासर जिला - जोधपुर

ग्रामीण आबादी भूमि के बाजार दरों के प्रस्ताव

बैठक दिनांक :- 20.06.2014

प्रभावी दिनांक

से लागू दरे

क्र.सं.	गाँव/क्षेत्र का नाम	जिला कमेटी द्वारा निर्धारित वर्तमान दरे (प्रति वर्ग फुट)				प्रचलित मालियत के अनुसार प्रस्तावित दरे (प्रति वर्ग फुट)				जिला कमेटी द्वारा अनुमोदि दरे (प्रति वर्ग फुट)			
		आवासीय		वाणिज्यिक		आवासीय		वाणिज्यिक		आवासीय		वाणिज्यिक	
		रोड़ के पास	रोड़ से दूर	रोड़ के पास	रोड़ से दूर	रोड़ के पास	रोड़ से दूर	रोड़ के पास	रोड़ से दूर	रोड़ के पास	रोड़ से दूर	रोड़ के पास	रोड़ से दूर
1.	2.	3.	4.	5.	6.	7.	8.	9.	10.	11.	12.	13.	14.
1	अखाधना	7	6	22	12	11	9	33	18	11	9	33	18
2	प्रताप नगर (अखाधना)	7	6	22	12	11	9	33	18	11	9	33	18
3	बगतावर नगर (अखाधना)	7	6	22	12	11	9	33	18	11	9	33	18
4	हरिसिंह नगर (अखाधना)	7	6	22	12	11	9	33	18	11	9	33	18
5	कानासी मोटी	14	12	42	34	22	18	63	50	22	18	63	50
6	खेतुसर	7	6	22	12	11	9	33	18	11	9	33	18
7	गोपा	7	6	22	12	11	9	33	18	11	9	33	18
8	जैमला	7	6	22	12	11	9	33	18	11	9	33	18
9	दीप नगर (जैमला)	7	6	22	12	11	9	33	18	11	9	33	18
10	बागजी का पर (जैमला)	7	6	22	12	11	9	33	18	11	9	33	18
11	भोज नगर (जैमला)	7	6	22	12	11	9	33	18	11	9	33	18
12	मोती नगर (जैमला)	7	6	22	12	11	9	33	18	11	9	33	18
13	टेकरा	14	12	42	34	21	18	63	51	21	18	63	51
14	बोम्बेपुरा (टेकरा)	14	12	42	34	21	18	63	51	21	18	63	51
15	कालूसिंह नगर	14	12	42	34	21	18	63	51	21	18	63	51
16	टेपू	7	6	22	12	11	9	33	18	11	9	33	18
17	दुर्जनी	7	6	22	19	11	9	33	29	11	9	33	29
18	देदासरी	14	12	42	34	21	18	63	51	21	18	63	51
19	कमरदीन की बस्ती	7	6	22	19	11	9	33	29	11	9	33	29
20	सुमराणी मंगलियों की बस्ती	7	6	22	19	11	9	33	29	11	9	33	29

क्र.सं.	गाँव/क्षेत्र का नाम	जिला कमेटी द्वारा निर्धारित वर्तमान दरे (प्रति वर्ग फुट)				प्रचलित मालियत के अनुसार प्रस्तावित दरे (प्रति वर्ग फुट)				जिला कमेटी द्वारा अनुमोदित दरे (प्रति वर्ग फुट)			
		आवासीय		वाणिज्यिक		आवासीय		वाणिज्यिक		आवासीय		वाणिज्यिक	
		रोड़ के पास	रोड़ से दूर	रोड़ के पास	रोड़ से दूर	रोड़ के पास	रोड़ से दूर	रोड़ के पास	रोड़ से दूर	रोड़ के पास	रोड़ से दूर	रोड़ के पास	रोड़ से दूर
21	निजामदीन की बस्ती	7	6	22	19	11	9	33	29	11	9	33	29
22	कुशलाराम की बस्ती	7	6	22	19	11	9	33	29	11	9	33	29
23	ईस्माईलखां की ढाणी	7	6	22	19	11	9	33	29	11	9	33	29
24	बावड़ी कल्ला प्रथम श्रेणी के मोहल्ले	28	22	83	62	42	33	125	93	42	33	125	93
25	उदय नगर (बावड़ी कल्ला)	14	12	42	34	21	18	63	51	21	18	63	51
26	बावड़ी कल्ला शेष आबादी	14	12	42	34	21	18	63	51	21	18	63	51
27	बावड़ी खुर्द	12	7	42	34	18	11	63	51	18	11	63	51
28	चन्द्र नगर (बावड़ी खुर्द)	12	7	42	34	18	11	63	51	18	11	63	51
29	आसेजी नगर (बावड़ी खुर्द)	12	7	42	34	18	11	63	51	18	11	63	51
30	बारू	12	7	42	34	18	11	63	51	18	11	63	51
31	मसाला (टेकरा)	7	6	22	12	11	9	33	18	11	9	33	18
32	जैसेरी (टेकरा)	7	6	22	12	11	9	33	18	11	9	33	18
33	झाड़ासर	7	6	22	12	11	9	33	18	11	9	33	18
34	भयकोरिया	7	6	22	12	11	9	33	18	11	9	33	18
35	माडपुरा	7	6	22	12	11	9	33	18	11	9	33	18
36	पन्नासागर (मण्डपुरा)	7	6	22	12	11	9	33	18	11	9	33	18
37	मोहरा	12	7	34	26	18	11	51	39	18	11	51	39
38	मोहरा रूपान्तरण खसरा नं. (आवासीय रूप)	110	83	185	138	165	125	278	207	165	125	278	207
39	मोड़किया	7	6	22	12	11	9	33	18	11	9	33	18
40	राणेरी बस स्टेण्ड व मुख्य मोहल्ले	28	22	83	62	42	33	125	93	42	33	125	93
41	राणेरी शेष आबादी	14	7	42	26	21	11	63	39	21	11	63	39
42	रामनगर	14	7	42	26	21	11	63	39	21	11	63	39
43	देवली नगर (राणेरी)	14	7	42	26	21	11	63	39	21	11	63	39
44	जम्भ शक्ति नगर (राणेरी)	14	7	42	26	21	11	63	39	21	11	63	39

OM
जिला पंच
कोष

क्र.सं.	गाँव/क्षेत्र का नाम	जिला कमेटी द्वारा निर्धारित वर्तमान दरे (प्रति वर्ग फुट)				प्रचलित मालियत के अनुसार प्रस्तावित दरे (प्रति वर्ग फुट)				जिला कमेटी द्वारा अनुमोदित दरें (प्रति वर्ग फुट)			
		आवासीय		वाणिज्यिक		आवासीय		वाणिज्यिक		आवासीय		वाणिज्यिक	
		रोड़ के पास	रोड़ से दूर	रोड़ के पास	रोड़ से दूर	रोड़ के पास	रोड़ से दूर	रोड़ के पास	रोड़ से दूर	रोड़ के पास	रोड़ से दूर	रोड़ के पास	रोड़ से दूर
45	सोनलपुरा (राणेरी)	14	7	42	26	21	11	63	39	21	11	63	39
46	अनोपनगर (राणेरी)	14	7	42	26	21	11	63	39	21	11	63	39
47	रामपुरा (राणेरी)	14	7	42	26	21	11	63	39	21	11	63	39
48	झडासर	14	7	42	26	21	11	63	39	21	11	63	39
49	पदमेत नगर (झडासर)	14	7	42	26	21	11	63	39	21	11	63	39
50	सांगुरी	7	6	22	19	11	9	33	29	11	9	33	29
51	तनोट वस्ती (सांगुरी)	7	6	22	19	11	9	33	29	11	9	33	29
52	सिंहड़ा	7	6	22	19	11	9	33	29	11	9	33	29
53	नारायणहरि (सिंहड़ा)	7	6	22	19	11	9	33	29	11	9	33	29
54	शेखासर बस स्टेण्ड	47	35	139	106	71	53	209	159	71	53	209	159
55	शेखासर शेष आबादी	14	12	42	34	21	18	63	51	21	18	63	51
56	शिवनाथ नगर (शेखासर)	14	12	42	34	21	18	63	51	21	18	63	51
57	जयसिंह नगर (शेखासर)	14	12	42	34	21	18	63	51	21	18	63	51
58	सोणदा (शेखासर)	14	12	42	34	21	18	63	51	21	18	63	51
59	भाखरिया	14	12	42	34	21	18	63	51	21	18	63	51
60	जानूपुरा (भाखरिया)	14	12	42	34	21	18	63	51	21	18	63	51
61	रोला	7	6	22	19	11	9	33	29	11	9	33	29
62	धोलिया	7	6	22	19	11	9	33	29	11	9	33	29
63	भोजका	12	7	34	26	18	11	51	39	18	11	51	39
64	जागरिया	12	7	34	26	18	11	51	39	18	11	51	39
65	बधाउड़ा	7	6	22	19	11	9	33	29	11	9	33	29
66	बंघेरी	14	12	42	34	21	18	63	51	21	18	63	51
67	दुर्गाणी उर्फ टैपू	7	6	22	19	11	9	33	29	11	9	33	29

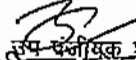
हरदोलीयक शेखासर


जिला पात्रयक
कोषण


क्र.सं.	गाँव/क्षेत्र का नाम	जिला कमेटी द्वारा निर्धारित वर्तमान दरे (प्रति वर्ग फुट)				प्रचलित मालियत के अनुसार प्रस्तावित दरे (प्रति वर्ग फुट)				जिला कमेटी द्वारा अनुमोदि दरे (प्रति वर्ग फुट)			
		आवासीय		वाणिज्यिक		आवासीय		वाणिज्यिक		आवासीय		वाणिज्यिक	
		रोड़ के पास	रोड़ से दूर	रोड़ के पास	रोड़ से दूर	रोड़ के पास	रोड़ से दूर	रोड़ के पास	रोड़ से दूर	रोड़ के पास	रोड़ से दूर	रोड़ के पास	रोड़ से दूर

नोट:-

1. जिन ग्रामों मे ओद्योगिक/वाणिज्य/आवासिय दरे निर्धारित नहीं है पास के गांव के अनुसार मालियत का निर्धारण होगा।
2. मूल राजस्व गाँव से बने राजस्व गाँवों की बाजार दरे भी बिन्दु संख्या-1 के अनुसार प्रस्तावति कि गई है।
3. डामर रोड़/आम चौक/ बाजार आदि से संबंधित प्लोटों को रोड़ के पास ही जाना जावेगा।


उप-पंजीयक, रोवासर
सुप-पंजीयक, रोवासर


उप-पंजीयक, रोवासर
सुप-पंजीयक, रोवासर


उप-पंजीयक,
रोवासर