



११-१-२००९ से लागू जिला स्तरीय समिति की डी.एल.सी की दरें जो वर्तमान में लागू हैं।


| राजस्थान सरकार | | | | | |
|--|--|--|-----------|---|-----------|
| कार्यालय उपपंजीयक रामगंजमण्डी जिला कोटा | | | | | |
| जिला स्तरीय कमेटी (डी.एल.सी.) दर आवासीय / वाणिज्यिक | | | | | |
| क्रम संख्या | नाम मौहल्ला नगरपालिका क्षेत्र रामगंजमण्डी | जिला स्तरीय समिति की वर्तमान दरें (प्रति वर्ग फीट) रूपयों में | | प्रस्तावित निर्धारित दरें (प्रति वर्ग फीट) रूपयों में | |
| | | आवासीय | वाणिज्यिक | आवासीय | वाणिज्यिक |
| | आबादी क्षेत्र-शहर रामगंजमण्डी | | | | |
| 1. | नगरपालिका रामगंजमण्डी बाजार नं0 4 में मालगोदाम चौराहे से नगरपालिका पार्क होते हुये सब्जी मण्डी बस स्टैण्ड एवं पोस्ट ऑफिस तक का क्षेत्र | 806 | 3220 | 887 | 3542 |
| 2. | बाजार नं. 1 में थाना चौराहा से कृषि उपज मण्डी समिति की दक्षिणी दीवार तक | 690 | 2070 | 700 | 2276 |
| 3. | (अ) सीमेण्ट रोड पर थाना चौराहे से दामिनी मोटर्स तक का क्षेत्र | 573 | 1610 | 634 | 1772 |
| | (ब) सीमेण्ट रोड पर दामिनी मोटर्स से सखी भाई की फैक्ट्री तक | 576 | 1436 | 364 | 1582 |
| | (स) सखी भाई की फैक्ट्री से पारसा माता चौराहा होते हुए ए.एस.आई. कम्पनी के गेट तक | 230 | 403 | 254 | 444 |
| 4. | बाजार नं. 3 में कृषि उपज मण्डी के गेट से अमरीकसिंह पंजाबी के मकान तक | 978 | 2300 | 1076 | 2530 |
| 5 | कृषि उपज मण्डी समिति के अन्दर | 540 | 1265 | 540 | 1265 |
| 6 | बाजार नं. 2, 5, 6 व 7 की सीमाओं में | 690 | 1266 | 760 | 1393 |
| 7 | उपरोक्त बाजारों को छोड़कर (बीच में पंजागी गली में कालूसिंह जी वकील के मकान से बाजार नं0 2 के कोने तक) | 518 | 1093 | 570 | 1203 |


 उपपंजीयक
 रामगंजमण्डी (कोटा)


| क्रम संख्या | नाम मौहल्ला नगरपालिका क्षेत्र रामगंजमण्डी | जिला स्तरीय समिति की वर्तमान दरें (प्रति वर्ग फीट) रूपयों में | | प्रस्तावित निर्धारित दरें (प्रति वर्ग फीट) रूपयों में | |
|-------------|--|--|-----------|---|-----------|
| | | आवासीय | वाणिज्यिक | आवासीय | वाणिज्यिक |
| 8 | (अ) कृष्णा कोलोनी का क्षेत्र एवं राजस्थान मिल कोलोनी | 690 | 1150 | 760 | 1266 |
| | (ब) माली मौहल्ला, यादव मौहल्ला, बाजार नं0 6 व 7 के मध्य का भाग, बाजार नं0 1 व 2 के मध्य का क्षेत्र, बाजार नं. 3 से पूर्व में 100 फीट बाद का क्षेत्र एवं बाजार नं. 2 व 3 के मध्य का क्षेत्र | 254 | 484 | 280 | 533 |
| 9 | (अ) इन्द्रप्रस्थ कोलोनी में खैराबाद नाके से स्टील फेक्ट्री तक | 576 | 1380 | 634 | 1518 |
| | (ब) इन्द्रप्रस्थ कोलोनी के बाद का नया विकसित क्षेत्र मुलकराज जी वकील, भगवती प्रसाद एवं नेनूराम जी का खेत | 208 | 380 | 229 | 418 |
| 10 | (अ) सुभाष कोलोनी में सड़क सीमा से 100 फीट तक का क्षेत्र | 403 | 863 | 444 | 950 |
| | (ब) सुभाष कोलोनी में सड़क सीमा से 100 फीट बाद का क्षेत्र | 196 | 368 | 216 | 405 |
| 11 | रोसली कोलोनी में पंचमुखी हनुमानजी से बाजार नं0 1 में कृषि उपज मण्डी की दक्षिणी दीवार तक | 254 | 690 | 280 | 760 |
| 12 | रोसली कोलोनी में श्मशान रोड से रोसली कोलोनी होते हुए रोसली गांव तक 100 फीट तक | 245 | 690 | 280 | 760 |
| 13 | श्मशान रोड से रोसली कॉलोनी होते हुए रोसली गांव तक 100 फीट तक | 196 | 460 | 219 | 506 |
| 14 | सुकेत रोड पर सीमेन्ट रोड से 100 फीट बाद का क्षेत्र उत्तर दक्षिण एरिया | 288 | 438 | 317 | 482 |


 उप-प्रमुख
 रामगंजमंडी (कोटा)
 6/12


| क्रम संख्या | नाम मौहल्ला नगरपालिका क्षेत्र रामगंजमण्डी | जिला स्तरीय समिति की वर्तमान दरें (प्रति वर्ग फीट) रूपयों में | | प्रस्तावित निर्धारित दरें (प्रति वर्ग फीट) रूपयों में | |
|-------------|--|--|-----------|--|-----------|
| | | आवासीय | वाणिज्यिक | आवासीय | वाणिज्यिक |
| 15 | (अ) खैराबाद रोड पर चुंगी नाके से नगरपालिका सीमा 100 फीट तक। | 288 | 460 | 317 | 506 |
| 16 | (ब) खैराबाद रोड पर चुंगी नाके से नगरपालिका सीमा तक 100 फीट बाद का क्षेत्र। | 288 | 460 | 317 | 506 |
| 17 | नगरपालिका सीमा में ग्रामीण क्षेत्र गोरधनुपरा, रोसली, हनुवतखेडा व खैराबाद। | 116 | 230 | 128 | 254 |
| 18 | वेयरहाऊस के पीछे मीठालाल के खेत मे कुए के पीछे 100 फीट बाद, माताजी के मंदिर तक | 288 | 346 | 317 | 381 |
| 19 | सुविधानगर, रिषभ कोलोनी व औंकार कोलोनी, नगरपालिका की महाराणा प्रतापनगर कोलोनी अस्पताल रोड पर 100 फीट तक | 288 | 346 | 317 | 381 |
| 20 | शिक्षक कोलोनी, आनंद विहार, इमानुएल स्कूल के आस-पास का क्षेत्र | 288 | 346 | 317 | 381 |
| 21 | जुल्मी रोड पर सडक सीमा से 100 फीट तक एव आर0एस0ई0वी0 की दीवार से एच एच0 कॉलोनी व गाडिया लुहार से दोना और का क्षेत्र | 230 | 322 | 254 | 355 |


 उप प्रमुख
 रामगंजमंडी (कोटा)

| क्रम संख्या | नाम मौहल्ला नगरपालिका क्षेत्र रामगंजमण्डी | जिला स्तरीय समिति की वर्तमान दरें (प्रति वर्ग फीट) रूपयों में | | प्रस्तावित निर्धारित दरें (प्रति वर्ग फीट) रूपयों में | |
|-------------|---|--|-----------|---|-----------|
| | | आवासीय | वाणिज्यिक | आवासीय | वाणिज्यिक |
| 23 | जुल्मी रोड पर 100 फीट बाद का क्षेत्र | 127 | 208 | 140 | 229 |
| 24 | अमरपुरा चौराहे पर सांडपुर, हाऊसिंग बोर्ड सीमा तक | 127 | 219 | 140 | 241 |
| 25 | नगरपालिका क्षेत्र में उण्डवा रोड़ पर स्टील फैक्ट्री से गर्ल्स कॉलेज तक मारुति नगर सड़क सीमा से 100 फीट दोनों ओर | 138 | 208 | 152 | 229 |
| 26 | मारुति नगर व उण्डवा रोड़ पर 100 फीट बाद का क्षेत्र | 138 | 208 | 152 | 229 |
| 27 | नगरपालिका क्षेत्र का शेष भाग | 138 | 311 | 152 | 343 |


 उपा पञ्जीयक
 रामगंजमण्डी (कोडा)
 ०८

| क्रम संख्या | नाम मौहल्ला नगरपालिका क्षेत्र रामगंजमण्डी | जिला स्तरीय समिति की वर्तमान दरें (प्रति वर्ग फीट) रूपयों में | | प्रस्तावित निर्धारित दरें (प्रति वर्ग फीट) रूपयों में | |
|-------------|--|--|-----------|--|-----------|
| | | आवासीय | वाणिज्यिक | आवासीय | वाणिज्यिक |
| 1. | सुकेत हाईवे पर मुस्ताक भाई बारूद वाले के कार्यालय से बस स्टैण्ड होते हुए पीलिया खाल तक, बस स्टैण्ड से रामगंजमण्डी स्टेट हाईवे पर पुराने थाने होते हुए ईदगाह तक व जुल्मी रोड पर जलदाय विभाग से हाट बाजार तक | 208 | 276 | 229 | 304 |
| 2. | (अ) खैराबाद में लक्ष्मीचन्द जी के कुए से फलौदी माता गार्डन होते हुए एम.एस.टी हमीद भाई के बंगले तक। | 116 | 196 | 128 | 216 |
| | (ब) हमीद भाई के बंगले से नवोदय विद्यालय, सातलखेडी एवं जुल्मी मुख्य बाजार निमाना रोड मायला, कुदायला | 87 | 156 | 128 | 172 |
| 3. | खैराबाद, सातलखेडी, कुदायला, मायला, कुंभकोट विकसित क्षेत्र | 87 | 138 | 96 | 152 |
| 4. | ग्रामीण क्षेत्र उण्डवा, रावली, किशोरपुरा, अमरपुरा, जुल्मी, सुकेत, रोसली, सलावद, न्यामतखेडी, पीपाखेडी, डींगसी, बन्दा, रामपुरिया लखरिया, रीछडिया, भावपुरा, डाकिया | 75 | 138 | 98 | 152 |
| 5. | ग्राम उम्मदेपुरा नेशनल हाईवे पर सड़क के दोनों तरफ | 92 | 138 | 101 | 152 |
| 6. | तहसील के अन्य गांव (अ) विकसित | 64 | 87 | 71 | 96 |
| | (ब) अविकसित | 46 | 64 | 51 | 71 |


 उप-पञ्जीयक
 रामगंजमण्डी (कोटा)

राजस्थान सरकार


उपपंजीयक क्षेत्र रामगंजमण्डी जिला कोटा

जिला स्तरीय कमेटी (डी.एल.सी.) दर - कृषि भूमि जो राजमार्ग से भिन्न मुख्य सड़क पर 500 मीटर दोनों ओर व राष्ट्रीय राजमार्ग पर 200 मीटर से अधिक पर 500 मीटर तक दोनों ओर

| क्र. सं. | नाम क्षेत्र | जिला स्तरीय समिति की वर्तमान दरें (प्रति बीघा) रूपयों में | | प्रस्तावित निर्धारित दरें (प्रति बीघा) रूपयों में | |
|----------|--|--|----------|---|----------|
| | | सिंचित | असिंचित | सिंचित | असिंचित |
| 1. | रामगंजमण्डी से पंचायत समिति कार्यालय से कुदायला चौराहा तक | 2,53,000 | 1,95,500 | 2,78,300 | 2,15,050 |
| 2. | खैराबाद पंचायत समिति कार्यालय से मोड़क जाने वाली सड़क गुण्डी सीमा तक। | 1,43,750 | 1,15,000 | 1,58,126 | 1,26,500 |
| 3. | कुदायला चौराहे से सुकेत से डाबादेह रोड | 1,84,000 | 1,43,750 | 2,02,400 | 1,58,125 |
| 4 | रामगंजमण्डी में सुकेत रोड पर सीमेण्ट रोड पर उत्तर व दक्षिण दोनों तरफ ग्राम गोरधनपुरा | 2,37,500 | 2,87,500 | 3,16,250 | 3,16,250 |
| 5 | सुकेत से डाबादेह रोड पर नेशनल हाईवे पर 200 मीटर से 500 मीटर की दूरी पर | 1,84,000 | 1,43,750 | 2,02,400 | 1,58,126 |
| 6 | उण्डवा रोड पर स्टील फैक्ट्री से रावली तक | 1,72,500 | 1,26,500 | 1,89,750 | 1,39,150 |
| 7 | उण्डवा रोड पर रावली से बन्दा तक | 92,000 | 80,500 | 1,01,200 | 88,550 |
| 8 | कन्या महाविद्यालय से बिशन्याखेडी रोड तक | 1,72,500 | 1,49,500 | 1,89,750 | 1,64,450 |

उपपंजीयक
रामगंजमण्डी (कोटा)

| क्र. सं. | नाम क्षेत्र | जिला स्तरीय समिति की वर्तमान दरें (प्रति बीघा) रुपयों में | | प्रस्तावित निर्धारित दरें (प्रति बीघा) रुपयों में | |
|----------|---|--|----------|---|----------|
| | | सिंचित | असिंचित | सिंचित | असिंचित |
| 9 | अमरपुरा चौराहे से कुंभकोट तक कृषि योग्य | 2,30,000 | 2,12,500 | 2,53,000 | 2,21,376 |
| 10 | निमाना रोड | 2,59,000 | 2,3,0000 | 2,84,626 | 2,53,000 |
| 11 | रोसली रोड से गोखनुपरा | 1,04,000 | 86,250 | 1,13,850 | 94,876 |
| 12 | सुकेत से सलावद रोड एवं रामपुरिया रोड बालाजी तक। (अ) सड़क के दोनों ओर 500 मीटर तक। | 1,72,500 | 1,26,500 | 1,89,750 | 1,39,150 |
| | सुकेत से सलावद रोड एवं रामपुरिया रोड बालाजी तक।(ब) सड़क के 500 मीटर बाद | 80,500 | 69,000 | 80,550 | 75,900 |
| 13 | सड़क के 500 मीटर बाद | 80,500 | 69,000 | 80,550 | 75,900 |
| 14 | खैराबाद से गोयन्दा रोड पर | 92,000 | 69,000 | 1,01,200 | 75,900 |
| 15 | खैराबाद से रीछडिया रोड पर | 92,000 | 69,000 | 1,01,200 | 75,900 |


 रामगजराजी (कोटा)
 o/c

उप पंचायक क्षेत्र रामगंजमंडी जिला कोटा

डी.एल.सी. दरें- नगरपालिका के पास कृषि मूल्य जहाँ आस-पास लॉट काटे हुए:-

| क्रम सं. | नाम क्षेत्र | जिला स्तरीय समिति की वर्तमान दरें (प्रति वर्ग फीट) रूपयों में | | प्रस्तावित नियमित दरें (प्रति वर्ग फीट) रूपयों में | |
|----------|---|---|----------|--|----------|
| | | स्थित | अस्थित | स्थित | अस्थित |
| 1. | खैराबाद, भायला, कुदायला, रोसली, हनुवतखंडा, अमरपुरा, गोरखनपुरा व साहपुर से लगा हुआ क्षेत्र | 2,53,000 | 2,01,250 | 2,53,000 | 2,21,375 |


डी.एल.सी. दरें - तहसील के बड़े कच्चे गांव जो सड़क से लगे हुए हैं:-

| | | | | | | |
|----|---|----------|--------|----------|--------|---------------------|
| 1. | कुम्भकोट, जून्ही, सुकत निमाना, भीपखंडी, सातखंडी, बीरमण्डी, न्यामतखंडी, जगपुरा, सलाव खूद, डोगासी, रावली, देवलीखूद, गालीदिया, उम्सदपुरा, उखवा, किशोरपुरा, गीयन्दा, खोडखंडी, गादिगा, रोखडिया, बन्दा, धरनाबाद, मण्डा, लक्ष्मीपुरा | 80,500 | 63,250 | 88,550 | 69,575 | सड़क व आबादी के पास |
| | | 80,500 | 57,500 | 88,550 | 63,250 | सड़क व आबादी के पास |
| 2. | उप पंचायक क्षेत्र के अन्य ग्राम | 57,500 | 40,000 | 63,250 | 50,600 | सड़क व आबादी से दूर |
| 3. | औद्योगिक संप्रवर्धित (बिना संप्रवर्धित मूल्य) मूल्य प्रति बीघा तहसील के अन्य गांव | 3,45,500 | | 3,79,500 | | |
| 4. | रीको क्षेत्र रामगंजमंडी 5 किलो मीटर परसिध में | 0 | | 330 | | |
| 5. | रीको क्षेत्र सुकत 5 किलो मीटर परसिध में | 0 | | 330 | | |

नोट:- सड़क व आबादी के पास - 1/2 किमी तक तथा सड़क व आबादी से दूर - 1/2 किमी के बाद

| | | वर्तमान दरें | प्रस्तावित दरें |
|---|-----------------------------------|--------------|-----------------|
| 1 | ट्यब वेल | 1,26,500 | 1,39,150 |
| 2 | पक्का चाह | 1,26,500 | 1,39,150 |
| 3 | कच्चा चाह | 80,500 | 88,550 |
| 4 | झादा | 40,250 | 44,276 |
| 5 | खनन उत्पादन क्षेत्र प्रति बीघा | 28,7500 | 31,6250 |
| 6 | मेसेनरी स्टोन चिनगारी सेण्ड स्टोन | 1,49,500 | 1,64,450 |
| 7 | अफीम काश्त भूमि प्रति बीघा | 1,43,750 | 1,58,126 |
| 8 | बगीचा फलदार प्रति बीघा | 2,30,000 | 2,53,000 |

प्रति बीघा


 (Signature)
 OIC