

वैल्यू जोन के अनुसार प्रस्तावित आवासीय / वाणिज्यिक भूमि दरें शहरी क्षेत्र श्रीडूंगरगढ़

वैल्यू जोन नम्बर	वार्ड नम्बर	01.04.15 के द्वारा पूर्व में निर्धारित दर रूपये प्रति वर्गमीटर				प्रस्तावित दर रूपये प्रति वर्गमीटर			
		आवासीय क्षेत्र		वाणिज्यिक क्षेत्र		आवासीय क्षेत्र		वाणिज्यिक क्षेत्र	
		मुख्य सडक पर	अन्दर की साईड में	मुख्य सडक पर	अन्दर की साईड में	मुख्य सडक पर	अन्दर की साईड में	मुख्य सडक पर	अन्दर की साईड में
1	2	3	4	5	6	7	8	9	10
1	1	2010	1210	11530	9290	2500	1500	13900	11200
2	2	3850	2280	16380	13740	4700	2800	19700	16500
3	3	6970	3960	33610	24010	8400	4800	40400	28900
4	4	4090	2280	19210	12730	5000	2800	23100	15300
5	5	6970	4090	40810	28810	8400	5000	49000	34600
6	6	6970	4090	44410	31210	8400	5000	53300	37500
7	7	4570	2520	21610	16810	5500	3100	26000	20200
8	8	4680	2650	34810	26850	5700	3200	41800	32300
9	9	6330	3930	38410	28810	7600	4800	46100	34600
10	10	6010	3130	48010	33610	7300	3800	57700	40400
11	11	7210	4440	52810	38410	8700	5400	63400	46100
12	12	7080	4200	52810	36010	8500	5100	63400	43300
13	13	7080	4200	38410	26410	8500	5100	46100	31700
14	14	6730	4200	44410	32410	8100	5100	53300	38900
15	15	6360	3610	39610	30010	7700	4400	47600	36100
16	16	4810	2760	30010	21610	5800	3400	36100	26000
17	17	3770	2410	20810	16810	4600	2900	25000	20200
18	18	4330	2760	24010	19210	5200	3400	28900	23100
19	19	3850	2250	19530	13770	4700	2700	23500	16600
20	20	3370	2090	17610	16010	4100	2600	21200	19300
21	21	4330	2250	24010	12810	5200	2700	28900	15400
22	22	3640	2280	20410	15610	4400	2800	24500	18800
23	23	7080	3960	43210	32410	8500	4800	51900	38900
24	24	7400	3960	36970	29050	8900	4800	44400	34900

उप पंजीयक
श्रीडूंगरगढ़ (वीकानेर)

जिला पंजीयक
वीकानेर

1	2	3	4	5	6	7	8	9	10
25	25	4760	2370	21130	14520	5800	2900	25400	17500
26	26	4680	2760	24010	16810	5700	3400	28900	20200
27	27	7080	3850	28810	19210	8500	4700	34600	23100
28	28	4760	2370	19800	14520	5800	2900	23800	17500
29	29	4440	2410	19210	14410	5400	2900	23100	17300
30	30	4230	2120	19800	14520	5100	2600	23800	17500


28


जिला पंजीयक
बिकानेर

करबा श्रीडूंगरगढ़ के विभिन्न वैल्यू जोन्स में स्थित महत्वपूर्ण वाणिज्यिक कॉम्प्लेक्स की प्रस्तावित दरें

पृष्ठ संख्या - 3

क्र. सं.	वैल्यू जोन नम्बर	01.04.15 के द्वारा पूर्व में निर्धारित दर रूपये प्रति वर्गमीटर		प्रस्तावित दर रूपये प्रति वर्ग मीटर		वि.वि.
		मुख्य सड़क पर	अन्दर की साईड में	मुख्य सड़क पर	अन्दर की साईड में	
1	2	3	4	6	7	9
1	1,2,4	—	—	40000	30000	
2	3,5,6,9,10,11,12	73940	45610	90000	60000	
3	7,8	—	—	40000	30000	
4	13 से 20	—	—	40000	30000	
5	21,22,23,24,25,26	48010	38410	60000	45000	
6	27	41610	33610	50000	42000	
7	28,29,30	—	—	40000	30000	
8	पुरानी तहसील व सिंधी कटला	105620	92420	125000	115000	
17	कृषि मण्डी श्रीडूंगरगढ़	3210	1610	4500	2500	


 उपपंचायक
 श्रीडूंगरगढ़ (बीकानेर)


 जिला पंचायक
 बीकानेर

कस्बा श्रीडुंगरगढ में कृषि भूमि में से आवासीय/वाणिज्यिक प्रयोजनार्थ काटे गये प्लोट की दरें

क. सं.	भूमि विवरण	वैल्यू जोन	सब वैल्यू जोन	01.04.15 के द्वारा पूर्व में निर्धारित दर रूपये प्रति वर्गमीटर								प्रस्तावित दर रूपये प्रति वर्ग मीटर			
				आवासीय भूमि				वाणिज्यिक भूमि				आवासीय दरें		वाणिज्यिक दरें	
				अरूपान्तरित भूमि	रूपान्तरित भूमि	अरूपान्तरित भूमि	रूपान्तरित भूमि	सडक पर	अन्दर	सडक पर	अन्दर	सडक पर	अन्दर	सडक पर	अन्दर
5	6	7	8	9	10	11	12	13	14	15	16				
1	राष्ट्रीय उच्च मार्ग (पूर्वी तरफ) घूम चक्कर से हनुमानधोरा व दक्षिण पश्चिम साइड की भूमि (1)घूमचक्कर से झंवर स्टैण्ड तक	38	38/1	3850	3130	4090	3370	20890	13210	24010	18490	4500	3700	26500	20500
	(2)झंवर स्टैण्ड से हनुमान धोरा तक		38/2	2170	1690	2410	1930	15610	10410	16810	13210	2600	2100	18500	14500
	(3)हनुमानधोरा से आगे एवं दक्षिण पश्चिम साइड की भूमि		38/3	1560	970	1690	1080	9610	6010	10810	7210	1800	1200	12000	8000
2	राष्ट्रीय च्व मार्ग (पश्चिमी तरफ) घूमचक्कर से मालाराम नाई की बाडी के आगे से 1 कि.मी. तक (1)घूमचक्कर से पून्दलसर कच्चे रास्ते तक	39	39/1	2890	2410	3130	2650	14410	9610	15610	10810	3500	3000	17000	12000
	(2)पून्दलसर कच्चे रास्ते के आगे से मालाराम नाई की बाडी तक		39/2	2650	2170	2890	2650	12010	8410	13210	9610	3200	3000	14500	10500
	(3)मालाराम नाई की बाडी के आगे से रिलायन्स पेट्रोल पम्प तक		39/3	1290	810	2170	1450	10810	7210	12010	8410	2400	1600	13200	9200
	(4)रिलायन्स पेट्रोल पम्प के आगे से		39/4	1210	970	1930	1210	9610	6010	10810	7210	2100	1300	12000	8000

28
उप-पंजीयक
श्रीडुंगरगढ (बीकानेर)

B
जिला पंजीयक
बीकानेर


1	2	3	4	5	6	7	8	9	10	11	12	13	14	15	16..
3	बीदासर सडक (जिला सडक) (1)घूमचक्कर से रेल्वे स्टेशन तक	40	40/1	1690	1210	1930	1450	6730	4090	7690	4120	2100	1600	8500	4500
	(2)घूमचक्कर से रेल्वे स्टेशन तक मुख्य सडक छोडकर पीछे की पूर्वी तरफ के ख.न. की भूमि		40/2	1560	970	1690	1210	5530	3850	6490	4090	1850	1300	7000	4500
4	सरदारशहर सडक (राज्य मार्ग) (1)दशहरा मैदान से राजस्थान डेजर्ट रिसोर्ट तक	41	41/1	1800	1450	1930	1560	10810	8410	12010	9610	2100	1700	13000	10500
5	कालू सडक (जिला सडक) श्मशान घाट के आगे से 1 कि. मी.तक एवं पश्चिमी तरफ की भूमि	42	42/1	1450	1210	1690	1450	5530	4330	6730	6010	1850	1600	7500	6500
	(1)श्मशान घाट के आगे से 1 कि.मी. तक														
	(2)श्मशान घाट के आगे 1 कि. मी. से एवं पश्चिमी साइड की भूमि		42/2	920	660	1060	790	4760	3430	5290	3960	1200	900	5800	4400

जिला पंजीयक
लोकानेर


2/1

कार्यालय उप पंजीयक, श्री डूंगरगढ
कृषि भूमि दर शहरी क्षेत्र कस्बा श्रीडूंगरगढ जिला बीकानेर


क. स.	विवरण भूमि	वैल्यू जोन	सब वैल्यू जोन	01.04.15 के द्वारा पूर्व में निर्धारित दर रुपये प्रति हैक्टेयर		प्रस्तावित दर रुपये प्रति हैक्टेयर	
				सडक पर स्थित खसरा नम्बर की भूमि	सडक पर स्थित ख.न. से चिपते ख.न. की भूमि	सडक पर स्थित खसरा नम्बर की भूमि	सडक पर स्थित ख.न. से चिपते ख.न. की भूमि
1	2	3	4	5	6	7	8
1	राष्ट्रीय उच्च मार्ग पर (कस्बा से पूर्व की तरफ) (1) घूमचक्कर से 1/2 कि.मी. तक	31	31/1, 31/2	7681090	5200740	9217400	6240900
	(2) घूमचक्कर से 1/2 कि.मी. के आगे 1 कि.मी. तक		31/3, 31/4	7300230	3650120	8760300	4380200
	(3) घूमचक्कर से 1 कि.मी. के आगे 2 कि.मी. तक		31/5, 31/6	5200740	2560370	6240900	3072500
	(4) घूमचक्कर से 2 कि.मी. से 3 कि.मी व उसके आगे		31/7, 31/8	2560370	1563430	3072500	1876200
2	राष्ट्रीय उच्च मार्ग पर (कस्बा से पश्चिम की तरफ) (1) घूमचक्कर से 1/2 कि.मी. तक	32	32/1, 32/2	7681090	5200740	9217400	6240900
	(2) घूमचक्कर से 1/2 कि.मी. के आगे 1 कि.मी. तक		32/3, 32/4	6256890	3656520	7508300	4387900
	(3) घूमचक्कर से 1 कि.मी. के आगे 2 कि.मी. तक		32/5, 32/6	5200740	2560370	6240900	3072500
	(4) घूमचक्कर से 2 कि.मी. के आगे 3 कि.मी तक		32/7, 32/8	3128450	1563430	3754200	1876200
	(5) घूमचक्कर से 3 कि.मी. के आगे आगे		32/9, 32/10	1563430	1232190	1876200	1478700
बीदासर सडक (जिला सडक) (1) घूमचक्कर से 1/2 कि.मी. तक	33	33/1, 33/2	4387820	2560370	5265400	3072500	
		(2) घूमचक्कर से 1/2 कि.मी. के आगे 1 कि.मी. तक	33/3, 33/4	2560370	1302590	3072500	1563200
		(3) घूमचक्कर से 1 कि.मी. के आगे 2 कि.मी. तक	33/5, 33/6	1302590	728110	1563200	873800
		(4) घूमचक्कर से 2 कि.मी. के आगे अधिक दूरी पर	33/7, 33/8	833720	520080	1000500	624100


जिला पंजीयक
बीकानेर


उप पंजीयक
श्रीडूंगरगढ (बीकानेर)


4	सरदारशहर सडक पर(राज्य सडक)	34	34 / 1, 34 / 2	3648520	2560370	4400000	3000000
	(1) झँवर बस स्टेण्ड से 1 कि.मी. तक		34 / 3, 34 / 4	2080300	938540	2500000	1125000
	(2)झँवर बस स्टेण्ड से 1 कि.मी. के आगे 2 कि.मी तक		34 / 5, 34 / 6	472070	379260	600000	460000
5	कालू सडक (जिला सडक)	35	35 / 1, 35 / 2	1896270	948140	2275000	1400000
	(1) ड्रेनेज से 1 कि.मी. तक		35 / 3, 35 / 4	948140	521360	1400000	625000
6	अन्य क्षेत्र :- सिंचित, बारानी,	36		सिंचित 472070			सिंचित 520000
				बारानी 189630			बारानी 208000
7	कस्बा से उतरी पश्चिमी तरफ की कृषि भूमि	37		सिंचित 379260			सिंचित 455000
				बारानी 94820			बारानी 115000

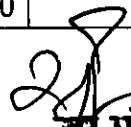
१५
जिला पंजीयक
बीकानेर


जिला पंजीयक
श्रीडूंगरगढ़ (बीकानेर)

कार्यालय उप पंजीयक श्रीडूंगरगढ़ (बीकानेर)
वैल्यू जोन के अनुसार प्रस्तावित आवासीय/वाणिज्यिक भूमि दर ग्रामिण क्षेत्र

क्र. सं.	ग्राम का नाम	01.04.15 के द्वारा पूर्व में निर्धारित दर रूपये प्रति वर्गमीटर				प्रस्तावित दर रूपये प्रति वर्गमीटर			
		आवासीय भूमि		वाणिज्यिक भूमि		आवासीय भूमि		वाणिज्यिक भूमि	
		मुख्य सड़क पर	अन्दर की गलियों में	मुख्य सड़क पर	अन्दर की गलियों में	मुख्य सड़क पर	अन्दर की गलियों में	मुख्य सड़क पर	अन्दर की गलियों में
1	2	3	4	5	6	7	8	9	10
1	तोलियासर	1060	390	4760	3960	1300	500	5800	4800
2	जैतासर ग्राम एरिया	1060	340	5290	4490	1300	1000	14800	12000
	राजस्थान डेजर्ट रिसोर्ट से ईट भट्टे के रास्ते तक	2650	2120	13470	10820				
	ईट भट्टे से प्याऊ तक	1190	920	7400	5820				
3	दुकरीयासर	360	260	1830	950	500	400	2200	1200
4	आडसर पुरोहीतान	1320	390	5540	3960	1500	450	1150	8500
	लम्बाई में 15 फुट की दुकान			10570	7930				
5	धीरदेसर पुरोहितान	360	260	1610	920	500	400	2000	1200
6	सुरजनसर	280	180	920	470	400	300	1200	600
7	उदासर चारणान	280	180	920	470	400	300	1200	600
8	उदरासर	280	180	920	470	400	300	1200	600
9	धोलिया	280	180	920	470	400	300	1200	600
10	जालबसर	280	180	920	470	400	300	1200	600
11	लाखनसर	280	180	920	470	400	300	1200	600
12	लाघड़िया	280	180	920	470	400	300	1200	600


जिला पंजीयक
बीकानेर


उप पंजीयक
श्रीडूंगरगढ़ (बीकानेर)

1	2	3	4	5	6	7	8	9	10
13	बीरमसर	280	180	920	470	400	300	1200	600
14	गुंसाईसर	380	260	1850	940	500	400	2300	1200
15	लोडेरा	280	180	920	470	400	300	1200	600
16	डेलवा	280	180	920	470	400	300	1200	600
17	माणकरासर	280	180	920	470	400	300	1200	600
18	खियाणी बास(गैर आबाद)	—	—	—	—	—	—	—	—
19	जैसलसर	280	180	1380	940	400	300	1700	1200
20	सालासर	420	260	1380	940	600	400	1700	1200
21	बाना	600	500	3700	1850	800	600	4500	2300
22	बिग्गा	530	220	3530	1590	700	300	4300	2000
23	बिग्गा बास रामसरा	470	250	1850	1160	600	300	2300	1400
24	सातलेरा	310	220	1140	790	400	300	1400	1000
25	बासी हीरावतान (गैर आबाद)	—	—	—	—	—	—	—	—
26	बासी मारनोतान(गैर आबाद)	—	—	—	—	—	—	—	—
27	धीरदेसर चौटियान	330	280	1610	1130	400	400	2000	1400
28	कितासर भाटियान	650	330	3130	1850	800	400	3800	2300
29	कितासर बिदावतान	650	330	3130	1850	800	400	3800	2300
30	शीतलनगर	250	170	1370	970	300	300	1700	1200
31	लिखमादेसर	530	300	2120	1320	700	400	2600	1600
32	लालासर	530	230	1850	1320	700	300	2300	1600
33	कुन्तासर	530	230	1850	1320	700	300	2300	1600
34	सत्तासर	550	260	2120	1590	700	400	2600	2000
35	रेवाडा	410	180	1370	970	500	300	1700	1200
36	रीडी	920	390	3960	2650	1200	500	4800	3200
37	अभयसिंहपुरा	410	220	1690	1210	500	300	2100	1500

प्र
जिला पंजीयक
बीकानेर

28
अध्यक्ष पंजीयक
श्रीङ्गराज (बीकानेर)

1	2	3	4	5	6	7	8	9	10
38	इन्दपालसर सांखलान	550	340	2120	1590	700	500	2600	2000
39	इन्दपालसर हीरावतान	550	340	2120	1590	700	500	2600	2000
40	इन्दपालसर राइकान	550	340	2120	1590	700	500	2600	2000
41	इन्दपालसर गुसाईसर	550	340	2120	1590	700	500	2600	2000
42	इन्दपालसर बडा	550	340	2120	1590	700	500	2600	2000
43	अमृतवासी	410	230	1850	1380	500	300	2300	1700
44	सुरजनवासी	410	230	1850	1380	500	300	2300	1700
45	धर्मास	410	230	1850	1380	500	300	2300	1700
46	नौसरिया	410	230	1850	1380	500	300	2300	1700
47	मिगसरिया	410	230	1850	1380	500	300	2300	1700
48	मेमासर	1320	340	10570	8460	1750	900	20500	13000
	ओसवाल बस्ती	1590	800	-	-				
	लम्बाई में 15 फुट दुकान	-	-	18490	11880				
	हरिजन बस्ती	340	230	13990	9240				
49	बापेऊ	490	330	1690	1210	600	400	2100	1500
50	बापेऊ पुरोहितान	490	330	1690	1210	600	400	2100	1500
51	राजेडू	490	330	1690	1210	600	400	2100	1500
52	बाडेला	490	330	1690	1210	600	400	2100	1500
53	धनेरू	490	330	1690	1210	600	400	2100	1500
54	सांवतसर	530	360	2390	1910	700	500	2900	2300
55	लिखमीसर उत्तरादा	490	330	1930	1450	600	400	2400	1800
56	लिखमीसर दिखणादा	490	330	1930	1450	600	400	2400	1800
57	बरजांगसर	490	330	1930	1450	600	400	2400	1800
58	केऊ	410	200	1370	1130	500	300	1700	1400
59	जाखासर	410	200	1370	1130	500	300	1700	1400
60	जाखासर भौम सिंहावतान	410	200	1370	1130	500	300	1700	1400

जिला पंजीयक
श्रीकांठ

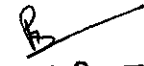
श्रीकांठ पंजीयक
श्रीदुंगरगढ़ (बीकानेर)


1	2	3	4	5	6	7	8	9	10
61	जाखासर भौम उदयकरणावतान	—	—	—	—	—	—	—	—
62	रूपनी	460	340	1850	1370	600	500	2300	1700
63	कल्याणसर	460	340	1850	1370	600	500	2300	1700
64	कल्याणसर नया	460	340	1850	1370	600	500	2300	1700
65	सोनियासर मीठिया	460	340	1850	1370	600	500	2300	1700
66	सोनियासर गोदारान	460	340	1850	1370	600	500	2300	1700
67	सोनियासर गोगलियान	460	340	1850	1370	600	500	2300	1700
68	सोनियासर शिवदानसिंह	460	340	1850	1370	600	500	2300	1700
69	सोनियासर ऊचाईडा	460	340	1850	1370	600	500	2300	1700
70	कुनपालसर	410	220	1610	1450	500	300	2000	1800
71	राणासर हंसावतान	410	220	1610	1450	500	300	2000	1800
72	राणासर नरुकान	410	220	1610	1450	500	300	2000	1800
73	सूडसर लम्बाई में 15 फुट तक दुकान	1190	390	9240	6600	1300	450	14500	8700
				13210	7930				
74	देराजसर	460	300	1850	1590	600	400	2200	2000
75	टेऊ लम्बाई में 15 फुट तक दुकान	1190	390	9240	6600	1300	450	14500	8700
				13210	7930				
76	दुलचासर महाजन बस्ती	1060	470	9240	6600	1900	1300	13000	10000
		1750	1220	11880	9240				
77	गोपालसर	470	310	2120	1590	600	400	2600	2000
78	बासी माहियान(गैर आबाद)	—	—	—	—	—	—	—	—
79	लखासर	580	260	3960	2650	700	400	4800	3200
80	बेनीसर	470	230	1850	1590	600	300	2300	2000

जिला पंजीयक
बीकानेर

उप-पंजीयक
श्रीडुंगरगढ़ (बीकानेर)

1	2	3	4	5	6	7	8	9	10
81	गजपुरा	580	260	3960	2650	700	400	4800	3200
82	सेरूणा	1060	390	11880	9240	1300	500	14300	11100
83	नारसीसर	470	300	2120	1590	600	400	2600	2000
84	पुनरासर	1060	340	5290	3700	1300	500	6400	4500
85	बींझासर	290	160	1420	1060	400	200	1800	1300
86	राजपुरा	420	230	2120	1590	600	300	2600	2000
87	जोधसर	490	260	2410	1930	600	400	2900	2400
88	झंझेरू	490	260	2410	1930	600	400	2900	2400
89	समन्दसर	340	220	1850	1370	500	300	2300	1700
90	दुसारणा बडा	340	230	1850	1370	500	300	2300	1700
91	दुसारणा पीपासरिया	340	230	1850	1370	500	300	2300	1700
92	दुसारणा पण्डरीकजी	340	230	1850	1370	500	300	2300	1700
93	कोटासर	340	280	1850	1370	500	400	2300	1700
94	पुन्दलसर	340	230	1850	1370	500	300	2300	1700
95	हेमासर	340	230	1850	1370	500	300	2300	1700
96	भोजास	340	230	1850	1370	500	300	2300	1700
97	हथाणा	490	300	1850	1370	600	400	2300	1700


जिला पंजीयक
बीकानेर


उप पंजीयक
श्रीडुंगरगढ़ (बीकानेर)

ग्रामीण क्षेत्रों में आवासीय/वाणिज्यिक प्रयोजनार्थ प्लोटिंग की दरें

01.04.15 के द्वारा पूर्व में निर्धारित दर रूपये प्रति वर्गमीटर							प्रस्तावित दर रूपये प्रति वर्गमीटर				
क्र. सं.	ग्राम का नाम	कॉलोनी का नाम	वाणिज्यिक भूमि		आवासीय भूमि		वाणिज्यिक भूमि		आवासीय भूमि		वि.वि.
			मुख्य सड़क पर	अन्दर की गलियों में	मुख्य सड़क पर	अन्दर की गलियों में	मुख्य सड़क पर	अन्दर की गलियों में	मुख्य सड़क पर	अन्दर की गलियों में	
1	सालासर (बीदासर रोड़)	बालाजी विहार	2040	1210	840	600	2500	1500	1000	800	
2	सालासर (बीदासर रोड़)	वीर तेजाजी नगर	2040	1210	840	600	2500	1500	1000	800	
3	जैतासर (राज्य सड़क)	सत्यनारायण सोनी एण्ड कम्पनी	4810	2410	1190	920	5800	3000	1500	1100	
4	सालासर (बिदासर रोड़)	मदीना नगर (मौ. अजीज)	2040	1210	840	600	2500	1500	1000	800	

जिला पंजीयक
बीकानेर

उप-पंजीयक
श्रीङ्गरगढ (बीकानेर)

कार्यालय उप पंजीयक, श्रीडूंगरगढ
प्रफोर्मा 'अ'

वैल्यु जोन के अनुसार प्रस्तावित कृषि भूमि दरें ग्रामीण क्षेत्र

क्र. सं.	ग्राम का नाम	01.04.15 के द्वारा पूर्व में निर्धारित दर रूपये प्रति हेक्टेयर										प्रस्तावित दर रूपये प्रति हेक्टेयर					
		आबादी व सड.क के पास	सिंचित भूमि	आबादी के पास	राष्ट्रीय उच्च मार्ग		राज्य सडक		जिला सडक	ग्रामीण सडक	बारानी	आबादी व सड.क के पास	सिंचित भूमि	राष्ट्रीय उच्च मार्ग	राज्य सडक	सडक पर	बारानी
					सडक पर स्थित ख.नं.	सडक पर स्थित ख.नं. से चिपता ख.नं.	सडक पर स्थित ख.नं.	सडक पर स्थित ख.नं. से चिपता ख.नं.									
1	2	3	4	5	6	7	8	9	10	11	12	13	14	15	16	17	18
1	तोलियासर	440070	352060	396060	--	--	369660	264040	--	184830	144030	572000	460000	--	480000	240000	185000
2	जैतासर सडक से उत्तरी तरफ	792120	572090	572090	960140	422460	864130	369660	--	281650	240040	1030000	740000	1250000	1120000	365000	310000
3	तुकरीयासर	484080	396060	440070	--	--	528080	337970	--	228840	193630	630000	515000	--	690000	440000	300000
4	आडसर पुरोहितान	792120	616090	572090	--	--	792120	580890	--	440070	281650	1030000	800000	--	1030000	570000	365000
5	धीरदेसर पुरोहितान	660100	616090	484080	--	--	686500	422460	--	308050	228840	860000	800000	--	900000	400000	300000
6	सुरजनसर	396060	352060	320050	--	--	--	--	--	240040	200040	475000	450000	--	--	290000	240000
7	उदासर चारणान	484080	572090	396060	--	--	--	--	--	352060	228840	580000	685000	--	--	420000	275000
8	उदरासर	264040	176030	176030	--	--	--	--	--	100820	92820	315000	210000	--	--	120000	110000
9	धोलिया	264040	176030	176030	--	--	--	--	--	100820	92820	315000	210000	--	--	120000	110000
10	जालबसर	264040	176030	176030	--	--	--	--	--	100820	92820	315000	210000	--	--	120000	110000
11	लाखनसर	264040	176030	176030	--	--	--	--	--	100820	92820	315000	210000	--	--	120000	110000
12	लाघड़िया	264040	176030	176030	--	--	--	--	--	100820	92820	315000	210000	--	--	120000	110000
13	बीरमसर	264040	176030	176030	--	--	--	--	--	100820	92820	315000	210000	--	--	120000	110000
14	गुसाईसर	264040	220040	176030	--	--	--	--	114420	100820	92820	315000	265000	--	--	135000	110000
15	लोडेरा	264040	220040	176030	--	--	--	--	114420	100820	92820	315000	265000	--	--	135000	110000
16	डेलवा	264040	220040	176030	--	--	--	--	114420	100820	92820	315000	265000	--	--	135000	110000
17	माणकरासर	264040	220040	176030	--	--	--	--	114420	100820	92820	315000	265000	--	--	135000	110000
18	धियाणी बास(मैर आबाद)	--	484080	--	--	--	--	--	484080	246440	220040	--	580000	--	--	580000	300000

पंजीयक
श्रीडूंगरगढ
बीकानेर

उप पंजीयक
श्रीडूंगरगढ (बीकानेर)

1	2.	3	4	5	6	7	8	9	10	11	12	13	14	15	16	17	18
19	जैसलसर	536080	536080	432070	739310	369660	--	--	--	272040	240040	700000	700000	960000	--	350000	310000
20	सालासर	480070	432070	432070	--	--	--	--	752110	360060	232040	575000	520000	--	--	900000	280000
21	बाना	1168170	584090	792120	--	--	--	--	632100	480070	360060	1400000	700000	--	--	760000	430000
22	बिग्गा	640100	384060	432070	590490	369660	--	--	--	264040	184030	830000	500000	765000	--	340000	240000
23	बिग्गा बास रामसरा	536080	480070	432070	528080	369660	--	--	--	256040	200040	700000	625000	690000	--	330000	260000
24	सातलेरा	536080	480070	432070	528080	396660	--	--	--	216040	184030	700000	625000	690000	--	280000	240000
25	बासी हीरावतान (गैर आबाद)	--	440070	--	528080	316850	--	--	--	193630	167230	--	530000	635000	--	230000	200000
26	बासी मारनोतान (गैर आबाद)	--	440070	--	528080	316850	--	--	--	193630	167230	--	530000	635000	--	230000	200000
27	धीरदेसर चौटियान	396060	352060	356450	--	--	--	--	--	176030	160030	475000	420000	--	--	210000	190000
28	कितासर भाटियान	528080	484080	440070	580890	369660	--	--	--	228840	184830	685000	630000	755000	--	300000	240000
29	कितासर बिदावतान	528080	484080	440070	580890	369660	--	--	--	228840	184830	685000	630000	755000	--	300000	240000
30	शीतलनगर	440070	352060	352060	528080	316850	--	--	--	220040	167230	570000	460000	755000	--	280000	200000
31	लिखमादेसर	656100	552080	552080	--	--	--	--	--	448070	320050	790000	660000	--	--	500000	380000
32	लालासर	448070	504080	400060	--	--	--	--	--	320050	192030	550000	600000	--	--	350000	220000
33	कुन्तासर	448070	504080	400060	--	--	--	--	--	202440	167230	550000	600000	--	--	350000	220000
34	सत्तासर	536080	432070	480070	--	--	--	--	--	336050	200040	620000	510000	--	--	400000	240000
35	रेवाडा	432070	416070	384060	--	--	--	--	--	264040	176030	520000	470000	--	--	310000	210000
36	रीडी	912130	552080	656100	--	--	--	--	656100	552080	360060	1200000	700000	--	--	820000	450000
37	अभयसिंहपुरा	592090	512080	464070	--	--	--	--	424070	360060	312050	710000	670000	--	--	500000	380000
38	इन्दपालसर साखलान	480070	432070	424070	--	--	--	--	384060	312050	214440	575000	520000	--	--	460000	260000
39	इन्दपालसरहीरावतान	480070	432070	424070	--	--	--	--	384060	312050	214440	575000	520000	--	--	460000	260000
40	इन्दपालसर राइकान	480070	432070	424070	--	--	--	--	384060	312050	214440	575000	520000	--	--	460000	260000
41	इन्दपालसर गुसाईसर	480070	432070	424070	--	--	--	--	384060	312050	214440	575000	520000	--	--	460000	260000
42	इन्दपालसर बडा	480070	432070	424070	--	--	--	--	384060	312050	214440	575000	520000	--	--	460000	260000
43	अमृतवासी	413670	378460	369660	--	--	--	--	325650	281650	184830	500000	450000	--	--	420000	220000
44	सुरजनवासी	413670	378460	369660	--	--	--	--	325650	281650	184830	500000	450000	--	--	420000	220000
45	धर्मास	472070	432070	424070	--	--	--	--	368060	320050	208040	565000	515000	--	--	440000	250000
46	नौसरिया	456070	416070	408060	--	--	--	--	360060	312050	200040	540000	500000	--	--	430000	240000
47	मिगसरिया	456070	416070	408060	--	--	--	--	360060	312050	200040	540000	500000	--	--	430000	240000
48	मोमासर	608090	456070	403260	--	--	--	--	--	336050	176030	730000	550000	--	--	400000	210000
49	बापेरु	690100	432070	488080	--	--	--	--	--	400060	256040	815000	520000	--	--	480000	300000
50	बापेरु पुरोहितान	680100	432070	488080	--	--	--	--	--	400060	256040	815000	520000	--	--	480000	300000
51	राजेडू	632100	432070	424070	--	--	--	--	--	312050	256040	750000	520000	--	--	375000	300000
52	बाडेला	632100	432070	424070	--	--	--	--	432070	336050	256040	750000	520000	--	--	520000	300000

जिला पंजीयक
गीकोनेर

उप पंजीयक
श्रीडूंगरगढ (बीकानेर)

1	2	3	4	5	6	7	8	9	10	11	12	13	14	15	16	17	18
53	धनेरू	680100	488080	456070	-	-	-	-	408060	360060	312050	8150000	585000	-	-	490000	375000
54	सावतसर	824120	512080	504080	-	-	-	-	-	432070	312050	990000	615000	-	-	520000	375000
55	लिखमीसर उतरादा	584090	488080	432070	-	-	-	-	-	336050	272040	700000	585000	-	-	400000	325000
56	लिखमीसर दिखणादा	584090	488080	432070	-	-	-	-	-	336050	272040	700000	585000	-	-	400000	325000
57	बरजांगसर	584090	504080	424070	-	-	-	-	-	336050	272040	700000	600000	-	-	400000	325000
58	केरू	536080	504080	424070	-	-	-	-	-	408060	256040	640000	600000	-	-	490000	300000
59	जाखासर	536080	504080	424070	-	-	-	-	-	408060	256040	640000	600000	-	-	490000	300000
60	जाखासर भौम सिंहावतान	584090	504080	424070	-	-	-	-	-	384060	304050	700000	600000	-	-	420000	330000
61	जाखासर भौम उदय करणावतान गैर आबाद	584090	504080	424070	-	-	-	-	-	384060	304050	700000	600000	-	-	420000	330000
62	रूपनी	632100	536080	432070	-	-	-	-	-	384060	312050	7600000	640000	-	-	460000	375000
63	कल्याणसर	632100	536080	432070	-	-	-	-	-	384060	312050	7600000	640000	-	-	460000	375000
64	कल्याणसर नया	632100	536080	432070	-	-	-	-	-	384060	312050	7600000	640000	-	-	460000	375000
65	सोनियासर मीठिया	536080	432070	456070	-	-	-	-	-	432070	272040	640000	520000	-	-	520000	325000
66	सोनियासर गोदारान	536080	432070	456070	-	-	-	-	-	432070	272040	640000	520000	-	-	520000	325000
67	सोनियासर गोगलियान	536080	432070	456070	-	-	-	-	-	432070	272040	640000	520000	-	-	520000	325000
68	सोनियासर शिवदानसिंह	536080	432070	456070	-	-	-	-	-	432070	272040	640000	520000	-	-	520000	325000
69	सोनियासर रुचाईडा	536080	432070	456070	-	-	-	-	-	432070	272040	640000	520000	-	-	520000	325000
70	कुनपालसर	536080	432070	456070	-	-	-	-	-	432070	272040	640000	520000	-	-	520000	325000
71	राणासर हसावतान	584090	384060	384060	-	-	-	-	-	336050	272040	700000	460000	-	-	400000	325000
72	राणासर नरुकान	584090	384060	384060	-	-	-	-	-	336050	272040	700000	460000	-	-	400000	325000
73	सूडसर	824120	632100	680100	-	-	-	-	-	488080	320050	990000	760000	-	-	585000	384000
74	देराजसर	680100	536080	488080	-	-	-	-	-	432070	304050	815000	640000	-	-	585000	365000
75	टेरू	824120	632100	680100	-	-	-	-	-	488080	320050	990000	760000	-	-	585000	384000
76	दुलचासर	824120	632100	680100	-	-	-	-	-	488080	320050	990000	760000	-	-	585000	384000
77	गोपालसर	680100	536080	488080	-	-	-	-	-	432070	312050	815000	640000	-	-	585000	365000
78	बासी माहियान(गैर आबाद)	-	632100	-	-	-	-	-	-	432070	320050	-	760000	-	-	520000	385000
79	लखासर	782200	437990	572890	761710	364860	-	-	-	291890	271090	940000	525000	1000000	-	380000	360000


जिला पञ्जीयक
बीकानेर

उप घंजीसक
श्रीडूंगरगढ़ (बीकानेर)

1	2	3	4	5	6	7	8	9	10	11	12	13	14	15	16	17	18
80	बेनीसर	729710	468870	468870	782200	364860	--	--	--	260680	187710	950000	610000	1015000	--	330000	225000
81	गजपुरा	782200	437990	572890	761710	364860	--	--	--	260680	176030	1015000	570000	990000	--	330000	220000
82	सेरुणा	937740	572890	834360	834360	468870	--	--	--	291890	271090	1222000	740000	1085000	--	380000	350000
83	नारसीसर	584090	488080	432070	--	--	--	--	--	368060	232040	750000	630000	--	--	470000	300000
84	पुनरासर	728110	468870	520080	--	--	--	--	--	271090	156350	940000	610000	--	--	350000	200000
85	बीड़ासर	536080	432070	384060	--	--	--	--	--	256040	136030	640000	510000	--	--	300000	165000
86	राजपुरा	488080	384060	336050	--	--	--	--	--	224040	160030	585000	460000	--	--	270000	200000
87	जोधासर	729710	468870	531280	729710	364860	--	--	--	281490	250280	950000	610000	950000	--	365000	325000
88	झंझेऊ	729710	468870	531280	729710	364860	--	--	--	281490	250280	950000	610000	950000	--	365000	325000
89	समन्दसर	432070	384060	360060	--	--	--	--	--	214440	160030	520000	460000	--	--	260000	200000
90	दुसारणा बडा	488080	432070	384060	--	--	--	--	--	233640	184030	585000	520000	--	--	280000	220000
91	दुसारणापीपासरिया	488080	432070	384060	--	--	--	--	--	233640	184030	585000	520000	--	--	280000	220000
92	दुसारणा पण्डरीकजी	488080	432070	384060	--	--	--	--	--	233640	184030	585000	520000	--	--	280000	220000
93	कोटासर	488080	488080	384060	--	--	--	--	--	240040	200040	585000	585000	--	--	290000	240000
94	पुन्दलसर	432070	384060	336050	--	--	--	--	--	208040	176030	520000	460000	--	--	250000	200000
95	हेमासर	432070	384060	336050	--	--	--	--	--	208040	176030	520000	460000	--	--	250000	200000
96	भोजास	432070	384060	336050	--	--	--	--	--	208040	176030	520000	460000	--	--	250000	200000
97	हथाणा	480070	432070	424070	--	--	--	--	384060	312050	214440	585000	520000	--	--	460000	260000

क्र.	01.04.2015 के द्वारा निर्धारित दर रुपये				प्रस्तावित दर			
	ओपनवैल विद्युत कनेक्शन रहित मालियत	ओपनवैल मय विद्युत कनेक्शन मालियत	ट्यूबवैल विद्युत कनेक्शन रहित मालियत	ट्यूबवैल मय विद्युत कनेक्शन मालियत	ओपनवैल विद्युत कनेक्शन रहित मालियत	ओपनवैल मय विद्युत कनेक्शन मालियत	ट्यूबवैल विद्युत कनेक्शन रहित मालियत	ट्यूबवैल मय विद्युत कनेक्शन मालियत
1	100000	200000	250000	350000	125000	250000	275000	400000


 जिला पंजीयक
 बीकानेर


 श्री. ... (Name)
 ... (Address)