

## राजस्थान सरकार


कार्यालय उप पंजीयक (चतुर्थ) जोधपुर

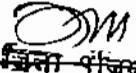
दिनांक 20.06.2014 को आयोजित  
डी.एल.सी. बैठक हेतु बाजार दर के  
नवीन प्रस्ताव प्रभावी दिनांक

23.06.2014

शहरी क्षेत्र के मोहल्ले/कॉलोनी की आवासीय एवं व्यावसायिक भूमि की दरें

क्र.स.	जोन का नाम	नाम मोहल्ला	गत डी.एल.सी दरें (वर्ग फीट में)				प्रस्तावित दरें (वर्ग फीट में)				डी.एल.सी. द्वारा अनुमोदित दरें (वर्ग फीट में)			
			आवासीय		व्यावसायिक		आवासीय		व्यावसायिक		आवासीय		व्यावसायिक	
			रोड पर (30 फीट से अधिक चौड़ाई)	रोड से दूर (30 फीट तक चौड़ाई)	रोड पर (30 फीट से अधिक चौड़ाई)	रोड से दूर (30 फीट तक चौड़ाई)	रोड पर (30 फीट से अधिक चौड़ाई)	रोड से दूर (30 फीट तक चौड़ाई)	रोड पर (30 फीट से अधिक चौड़ाई)	रोड से दूर (30 फीट तक चौड़ाई)	रोड पर (30 फीट से अधिक चौड़ाई)	रोड से दूर (30 फीट तक चौड़ाई)	रोड पर (30 फीट से अधिक चौड़ाई)	रोड से दूर (30 फीट तक चौड़ाई)
1	गांधी नगर योजना काली बेरी	गांधी नगर आवासीय योजना सेक्टर A	-	-	-	-	660	600	-	-	660	600	-	-
		गांधी नगर आवासीय योजना सेक्टर B	-	-	-	-	660	600	-	-	660	600	-	-
		गांधी नगर आवासीय योजना सेक्टर C	-	-	-	-	660	600	-	-	660	600	-	-
		गांधी नगर आवासीय योजना सेक्टर D	-	-	-	-	715	650	-	-	715	650	-	-
		गांधी नगर आवासीय योजना सेक्टर E	-	-	-	-	750	680	-	-	750	680	-	-
		काली बेरी (रूपान्तरित)	-	-	-	-	600	550	-	-	600	550	-	-

  
उप पंजीयक (चतुर्थ)  
उप पंजीयक चतुर्थ, जोधपुर

  
जिला पंचायत,  
जोधपुर

अनुमोदन.जिला पंजीयक एवं जिला कलेक्टर जोधपुर

2	सूरसागर से प्रतापनगर	सूरसागर	755	635	1445	1275	755	635	1445	1275	755	635	1445	1275
		राजवाग	635	520	1100	925	635	520	1100	925	635	520	1100	925
		तुलसी कोलोनी	350	290	635	520	350	290	635	520	350	290	635	520
		कबीर नगर	635	520	1275	1100	635	520	1275	1100	635	520	1275	1100
		मीरा कोलोनी (कायालाना चौराया के पास)	465	350	925	755	465	350	925	755	465	350	925	755
		प्रतापनगर ए व बी सेक्टर	975	790	3760	2430	1080	870	4140	2680	1080	870	4140	2680
		प्रतापनगर (संजय गांधी कालोनी)	695	635	1445	1275	765	700	1590	1410	765	700	1590	1410
		प्रतापनगर सेक्टर सी	1155	1095	3700	2430	1271	1205	4070	2673	1271	1205	4070	2673
		प्रतापनगर सेक्टर डी	810	695	3525	2310	891	765	3878	2541	891	765	3878	2541
		प्रतापनगर सेक्टर ई	925	695	3525	2310	1018	765	3878	2541	1018	765	3878	2541
		प्रतापनगर सेक्टर एफ	695	635	3525	2310	765	699	3878	2541	765	699	3878	2541

2

उप पंजीयक (चतुर्थ)  
उप पंजीयक चतुर्थ जोधपुर


OM  
जिला पंचायत,  
जोधपुर

अनुमोदन जिला पंजीयक एवं जिला कलेक्टर जोधपुर

3  
कार्यालय उप पंजीयक चतुर्थ, जोधपुर

परिशिष्ट 1  
चेक दिनांक: 20.06.14  
प्रभावी दिनांक: 23.06.14.

क्र.स.	जोन का नाम	नाम मौहल्ला	गत डी.एल.सी दरें (वर्ग फीट में)				प्रस्तावित दरें (वर्ग फीट में)				डी.एल.सी. द्वारा अनुमोदित दरें (वर्ग फीट में)			
			आवासीय		व्यवसायिक		आवासीय		व्यवसायिक		आवासीय		व्यवसायिक	
			रोड़ पर (30 फीट से अधिक चौड़ाई)	रोड़ से दूर (30 फीट तक चौड़ाई)	रोड़ पर (30 फीट से अधिक चौड़ाई)	रोड़ से दूर (30 फीट तक चौड़ाई)	रोड़ पर (30 फीट से अधिक चौड़ाई)	रोड़ से दूर (30 फीट तक चौड़ाई)	रोड़ पर (30 फीट से अधिक चौड़ाई)	रोड़ से दूर (30 फीट तक चौड़ाई)	रोड़ पर (30 फीट से अधिक चौड़ाई)	रोड़ से दूर (30 फीट तक चौड़ाई)	रोड़ पर (30 फीट से अधिक चौड़ाई)	रोड़ से दूर (30 फीट तक चौड़ाई)
		प्रतापनगर सेक्टर जी	520	465	3525	2310	570	510	3880	2540	570	510	3880	2540
		प्रतापनगर सेक्टर जे व के	520	465	1040	925	570	510	1150	1020	570	510	1150	1020
		प्रतापनगर सेक्टर एच	635	520	1445	985	700	580	1590	1090	700	580	1748	1090
		प्रतापनगर हाउसिंग बोर्ड	985	925	2140	1965	1090	1020	2360	2160	1090	1020	2360	2160
		प्रतापनगर टैम्पो स्टैण्ड से श्मशान तक मुख्य रोड़	-	-	3180	2660	-	-	3500	2930	-	-	3500	2930
		अखलिया चौराहे से टैम्पो स्टैण्ड तक	-	-	5315	4450	-	-	5850	4900	-	-	5850	4900
		अखलिया चौराहे से टैम्पो स्टैण्ड तक (मुख्य रोड़ की ओटो मोवाइल मार्केट की दरें)	-	-	5580	4665	-	-	6140	5130	-	-	6140	5130
		टैम्पो स्टैण्ड से कायलाना चौराहे तक	-	-	3700	2785	-	-	4070	3070	-	-	4070	3070


  
उप पंजीयक (चतुर्थ)  
उप पंजीयक चतुर्थ, जोधपुर

  
जिला पंजीयक,  
जोधपुर

अनमोदन जिला पंजीयक एवं जिला कलेक्टर जोधपुर

क.स.	जोन का नाम	नाम मौहल्ला	गत डी.एल.सी दरें (वर्ग फीट में)				प्रस्तावित दरें (वर्ग फीट में)				डी.एल.सी. द्वारा अनुमोदित दरें (वर्ग फीट में)			
			आवासीय		व्यवसायिक		आवासीय		व्यवसायिक		आवासीय		व्यवसायिक	
			रोड़ पर (30 फीट से अधिक चौड़ाई)	रोड़ से दूर (30 फीट तक चौड़ाई)	रोड़ पर (30 फीट से अधिक चौड़ाई)	रोड़ से दूर (30 फीट तक चौड़ाई)	रोड़ पर (30 फीट से अधिक चौड़ाई)	रोड़ से दूर (30 फीट तक चौड़ाई)	रोड़ पर (30 फीट से अधिक चौड़ाई)	रोड़ से दूर (30 फीट तक चौड़ाई)	रोड़ पर (30 फीट से अधिक चौड़ाई)	रोड़ से दूर (30 फीट तक चौड़ाई)	रोड़ पर (30 फीट से अधिक चौड़ाई)	रोड़ से दूर (30 फीट तक चौड़ाई)
3	अखिलिया चौराहे से शनिश्चर दान होते हुए सिंवाची गेट चौराहे तक	वरकतउल्लाह कॉलोनी	810	520	1620	1275	810	520	1620	1280	810	520	1620	1280
		वापु कॉलोनी (न्यू कोहीचूर सिनेमा के सामने)	580	465	1040	925	580	470	1040	930	580	470	1040	930
		जाकीर हुसैन कॉलोनी	635	520	1155	985	635	520	1155	985	635	520	1155	985
		महेश होस्टल आसपास का क्षेत्र	1155	985	2310	1965	1155	985	2310	1965	1155	985	2310	1965
		लालालाजपत राय कॉलोनी	810	695	3700	2830	810	695	3700	2830	810	695	3700	2830
		सरंगरे का वास (चौपासनी रोड 200 फुट अन्तर से शुरू होने वाला)	1040	925	2140	1790	1040	925	2140	1790	1040	925	2140	1790
		जगदम्बा कॉलोनी	925	810	2660	1790	925	810	2660	1790	925	810	2660	1790
		जगदम्बा कॉलोनी कच्ची बस्ती (गजदूर कॉलोनी)	520	405	1040	810	520	410	1040	810	520	410	1040	810

  
 उप पंजीयक (चतुर्थ)  
 उप पंजीयक चतुर्थ, जोधपुर  
 जोधपुर

  
 जिला पंजीयक,  
 जोधपुर  
 अनुमोदन, जिला पंजीयक एवं जिला कलेक्टर जोधपुर

मेघवालो का वास (लालालाजपत राय कॉलोनी के पास)	695	465	2890	1965	695	465	2890	1965	695	465	2890	1965
उमराव खों पेट्रोल पम्प के आसपास का क्षेत्र	2545	1965	6410	5430	2800	2160	7050	5980	2800	2160	7050	5980
उमराव खों पेट्रोल पम्प के पास मुख्य चौपासनी रोड	4200	-	9450	8400	4620	-	10400	9240	4620	-	10400	9240
उमराव खों पेट्रोल पम्प के पीछे की कच्ची बस्तियाँ	520	405	1040	810	570	450	1150	890	570	450	1150	890
आखलिया चौराहे से पांचवी रोड चौराहे तक (चौपासनी रोड के बाईं तरफ का भाग)	4485	3280	8130	6490	4940	3610	8950	7140	4940	3610	8950	7140
आखलिया चौराहे से प्रथम पुलिया तक मुख्य चौपासनी रोड (बाईं तरफ का भाग)	7635	-	8130	-	7640	-	8950	-	7640	-	8950	-
प्रथम पुलिया से चौपासनी स्कूल तक मुख्य चौपासनी रोड (बाईं तरफ का भाग)	3970	-	5095	-	4680	-	5610	-	4680	-	5610	-
कोहीबूर सिनेमा के सामने शिव मंदिर के पीछे	2890	2195	6760	5430	3180	2420	7440	5980	3180	2420	7440	5980

  
उप पंजीयक (चतुर्थ)  
उप पंजीयक कार्यालय, जोधपुर

  
उप पंजीयक,  
जोधपुर


क्र.स.	जोन का नाम	नाम मौहल्ला	गत डी.एल.सी दरें (वर्ग फीट में)				गत डी.एल.सी० की दरें (वर्ग फीट में)				डी.एल.सी. द्वारा प्रस्तावित दरें (वर्ग फीट में)			
			आवासीय		व्यवसायिक		आवासीय		व्यवसायिक		आवासीय		व्यवसायिक	
			रोड पर (30 फीट से अधिक चौड़ाई)	रोड से दूर (30 फीट तक चौड़ाई)	रोड पर (30 फीट से अधिक चौड़ाई)	रोड से दूर (30 फीट तक चौड़ाई)	रोड पर (30 फीट से अधिक चौड़ाई)	रोड से दूर (30 फीट तक चौड़ाई)	रोड पर (30 फीट से अधिक चौड़ाई)	रोड से दूर (30 फीट तक चौड़ाई)	रोड पर (30 फीट से अधिक चौड़ाई)	रोड से दूर (30 फीट तक चौड़ाई)	रोड पर (30 फीट से अधिक चौड़ाई)	रोड से दूर (30 फीट तक चौड़ाई)
		पांचवी रोड चौराहे से सिंवाची गेट चौराहा गीता भवन के आसपास का क्षेत्र	4275	3120	7740	6180	4710	3430	8520	6800	4710	3430	8520	6800
		पांचवी रोड चौराहे से शनिश्चर जी के थान तक	4275	3120	7740	6180	4680	3430	9350	7140	4680	3430	9350	7140
		नवल हरिजन बस्ती गीता भवन के सामने	520	465	1390	985	520	470	1390	990	520	470	1390	990
		नसरानी सिनेमा के सामने चौपासनी रोड	-	-	8130	6490	-	-	8950	7140	-	-	8950	7140
		शनिश्चर जी के थान से जालोरी गेट चौराहा तक (चौपासनी रोड)	4485	3280	8130	6490	4940	3610	9350	7140	4940	3610	9350	7140
		शनिश्चर जी के थान से सिंवाची रोड चौराहा	4485	3280	8130	6490	4940	3610	8950	7140	4940	3610	8950	7140
		बस्तावरमलजी का बाग	2890	2310	6180	4855	3180	2540	6800	5340	3180	2540	6800	5340
		गाधव बाग	2890	2310	6180	4855	3180	2540	6800	5340	3180	2540	6800	5340

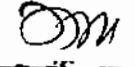
*Om*  
जिला पंजीयक,  
जोधपुर

*l*  
उप पंजीयक (चतुर्थ)  
उप पंजीयक चतुर्थ, जोधपुर  
जोधपुर

अनुमोदन जिला पंजीयक एवं जिला कलेक्टर जोधपुर

4	शनिचरजी के थान से नई सडक चौराहे तक	जालोरी गेट क्षेत्र. एवम अमरनाथ बिल्डिंग	3870	2890	8320	6760	4260	3180	9150	7440	4260	3180	9150	7440
		जालोरी गेट के अन्दर आस पास का क्षेत्र	3870	2310	7740	5775	4260	2540	8520	6350	4260	2540	8520	6350
		महात्मा गांधी अस्पताल के सामने से लेकर सोजती गेट वारी तक	5095	4065	9160	7100	5610	4480	10530	7820	5610	4480	10530	7820
		जालोरी वारी से सोजती गेट वारी तक (लिनक रोड) राजदादीजी के नोहरे के पीछे वाला क्षेत्र	3870	2890	7740	4855	4260	3180	8520	5340	4260	3180	8520	5340
		संतोषी मां मार्केट			8720	6760			9590	7440			9590	7440
		सोजती गेट वारी से नई सडक चौराहे तक एवं रिया हाउस	5095	4065	11165	8130	5610	4480	12280	8940	5610	4480	12280	8940
		हाईकोर्ट रोड से सोजती गेट तक (दांयी तरफ का भाग)	5095	4065	9765	7100	5610	4480	11220	7820	5610	4480	11220	7820
		सोजती गेट से जालोरी गेट तक (दांयी तरफ का भाग)	5095	4065	9765	7100	5610	4480	10750	7810	5610	4480	10750	7810

  
उप पंजीयक (चतुर्थ)

  
जिला पंजीयक,  
जोधपुर



क.स.	जोन का नाम	नाम मौहल्ला	गत डी.एल.सी दरें (वर्ग फीट में)				प्रस्तावित दरें (वर्ग फीट में)				डी.एल.सी. द्वारा अनुमोदित दरें (वर्ग फीट में)			
			आवासीय		व्यवसायिक		आवासीय		व्यवसायिक		आवासीय		व्यवसायिक	
			रोड़ पर (30 फीट से अधिक चौड़ाई)	रोड़ से दूर (30 फीट तक चौड़ाई)	रोड़ पर (30 फीट से अधिक चौड़ाई)	रोड़ से दूर (30 फीट तक चौड़ाई)	रोड़ पर (30 फीट से अधिक चौड़ाई)	रोड़ से दूर (30 फीट तक चौड़ाई)	रोड़ पर (30 फीट से अधिक चौड़ाई)	रोड़ से दूर (30 फीट तक चौड़ाई)	रोड़ पर (30 फीट से अधिक चौड़ाई)	रोड़ से दूर (30 फीट तक चौड़ाई)	रोड़ पर (30 फीट से अधिक चौड़ाई)	रोड़ से दूर (30 फीट तक चौड़ाई)
5	सोजती गेट के अंदर आसपास का क्षेत्र से पोकरण हवेली एवं बेलदारो का बास	सोजती गेट के अंदर व आसपास का क्षेत्र	2730	2365	9345	5460	2730	2370	9350	5460	2730	2370	9350	5460
		वाटा चौराहे की दुकान से त्रिपोलिया पोल तक	—	—	8145	6470	—	—	8150	6470	—	—	8150	6470
		नगर परिषद चारभुजा के आसपास का क्षेत्र	2730	2365	7405	5460	2730	2370	7405	5460	2730	2370	7405	5460
		पोकरण हवेली	1965	1675	7045	5200	1970	1680	7050	5200	1970	1680	7050	5200
		कवीराज की हवेली	1965	1675	7045	5200	1970	1680	7050	5200	1970	1680	7050	5200
		बेलदारो का बास ( नगर निगम के पीछे )	1965	1675	4620	3700	1970	1680	4620	3700	1970	1680	4620	3700
		मडती सिलावटो का बास	—	—	—	—	1970	1680	4620	3700	1970	1680	4620	3700
6	नई सड़क चौराहे से पावटा चौराहे होते हुए धन्दाधर तक	नई सड़क (नई सड़क चौराहे से घन्दाधर तक)	3760	2795	12980	9285	4140	3080	14280	10220	4140	3080	14280	10220
		नई सड़क चौराहे से दर्पण सिनेमा तक (वांया भाग)	2795	2250	12980	8370	3080	2480	14280	9210	3080	2480	14280	9210
		स्टेडियम सिनेमा व स्टेडियम शॉपिंग सेन्टर के आस पास का क्षेत्र	1705	1095	5220	4675	1880	1210	5750	5140	1880	1210	5750	5140


उप पंजीयक (चतुर्थ)  
उप पंजीयक चतुर्थ, जोधपुर  
जोधपुर

जिला पंजीयक  
जोधपुर

अनुमोदन.जिला पंजीयक एवं जिला कलेक्टर जोधपुर

क्र.स.	जोन का नाम	नाम मौहल्ला	गत डी.एल.सी दरें (वर्ग फीट में)				गत डी.एल.सी0 की दरें (वर्ग फीट में)				डी.एल.सी. द्वारा प्रस्तावित दरें (वर्ग फीट में)			
			आवासीय		व्यवसायिक		आवासीय		व्यवसायिक		आवासीय		व्यवसायिक	
			रोड़ पर (30 फीट से अधिक चौड़ाई)	रोड़ से दूर (30 फीट तक चौड़ाई)	रोड़ पर (30 फीट से अधिक चौड़ाई)	रोड़ से दूर (30 फीट तक चौड़ाई)	रोड़ पर (30 फीट से अधिक चौड़ाई)	रोड़ से दूर (30 फीट तक चौड़ाई)	रोड़ पर (30 फीट से अधिक चौड़ाई)	रोड़ से दूर (30 फीट तक चौड़ाई)	रोड़ पर (30 फीट से अधिक चौड़ाई)	रोड़ से दूर (30 फीट तक चौड़ाई)	रोड़ पर (30 फीट से अधिक चौड़ाई)	रोड़ से दूर (30 फीट तक चौड़ाई)
		मुख्य ट्रांसपोर्ट क्षेत्र के पीछे का क्षेत्र	1155	925	3930	3525	1270	1020	4320	3880	1270	1020	4320	3880
		बैम्बा मौहल्ला	925	695	2830	2310	930	700	2830	2310	930	700	2830	2310
		पब्लिक पार्क के पास का क्षेत्र	1965	1330	3180	2660	1970	1330	3180	2660	1970	1330	3180	2660
		उदय मंदिर आसन खारिया कुंआ	1040	925	2485	1965	1040	930	2490	1970	1040	930	2490	1970
		मेडती गेट के अंदर व बाहर आसपास का क्षेत्र	1445	1040	3930	2660	1450	1040	3930	2660	1450	1040	3930	2660
		मेडती गेट से पावटा चौराहा मुख्य रोड़	-	-	4130	2795	-	-	4130	2800	-	-	4130	2800
		हाथी राम का ओडा	1445	1040	5835	5315	1450	1040	5840	5320	1450	1040	5840	5320

  
उप पंजीयक (चतुर्थ)  
उप पंजीयक चतुर्थ, जोधपुर

  
उप पंजीयक,  
जोधपुर

अनमोदन जिला पंजीयक एवं जिला कलेक्टर जोधपुर

क्र.स.	जोन का नाम	नाम मौहल्ला	गत डी.एल.सी दरें (वर्ग फीट में)				गत डी.एल.सी0 की दरें (वर्ग फीट में)				डी.एल.सी. द्वारा प्रस्तावित दरें (वर्ग फीट में)			
			आवासीय		व्यवसायिक		आवासीय		व्यवसायिक		आवासीय		व्यवसायिक	
			रोड़ पर (30 फीट से अधिक चौड़ाई)	रोड़ से दूर (30 फीट तक चौड़ाई)	रोड़ पर (30 फीट से अधिक चौड़ाई)	रोड़ से दूर (30 फीट तक चौड़ाई)	रोड़ पर (30 फीट से अधिक चौड़ाई)	रोड़ से दूर (30 फीट तक चौड़ाई)	रोड़ पर (30 फीट से अधिक चौड़ाई)	रोड़ से दूर (30 फीट तक चौड़ाई)	रोड़ पर (30 फीट से अधिक चौड़ाई)	रोड़ से दूर (30 फीट तक चौड़ाई)	रोड़ पर (30 फीट से अधिक चौड़ाई)	रोड़ से दूर (30 फीट तक चौड़ाई)
		हाथी राम का ओझा से भावतो की मस्जिद तक (मुख्य सड़क)	--	--	5315	4450	--	--	5320	4450	--	--	5320	4450
		भावतों की मस्जिद से अस्तल मौहल्ला तक (मुख्य सड़क)	--	--	4220	3525	--	--	4220	3525	--	--	4220	3525
		मेहती गेट के अंदर (मुख्य रोड़)	--	--	5315	4450	--	--	5320	4450	--	--	5320	4450
		लौहारो की मस्जिद बम्बा स्कूल के पास	520	350	1155	870	520	350	1160	870	520	350	1160	870
		हनुमान जी की भाखरी	675	550	2060	1880	680	550	2060	1880	680	550	2060	1880
		गुलजारपुरा खानिया	520	465	1965	1790	520	470	1970	1790	520	470	1970	1790
		घन्टाघर क्षेत्र	1965	1620	7970	7105	1970	1620	7970	7110	1970	1620	7970	7110

उप पंजीयक (चतुर्थ)  
जोधपुर.

जिला पंजीयक,  
जोधपुर

अनुमोदन.जिला पंजीयक एवं जिला कलेक्टर जोधपुर

क.स.	जोन का नाम	नाम मोहल्ला	गत डी.एल.सी दरें (वर्ग फीट में)				गत डी.एल.सी० की दरें (वर्ग फीट में)				डी.एल.सी. द्वारा अनुमोदित दरें (वर्ग फीट में)			
			आवासीय		व्यवसायिक		आवासीय		व्यवसायिक		आवासीय		व्यवसायिक	
			रोड़ पर (30 फीट से अधिक चौड़ाई)	रोड़ से दूर (30 फीट तक चौड़ाई)	रोड़ पर (30 फीट से अधिक चौड़ाई)	रोड़ से दूर (30 फीट तक चौड़ाई)	रोड़ पर (30 फीट से अधिक चौड़ाई)	रोड़ से दूर (30 फीट तक चौड़ाई)	रोड़ पर (30 फीट से अधिक चौड़ाई)	रोड़ से दूर (30 फीट तक चौड़ाई)	रोड़ पर (30 फीट से अधिक चौड़ाई)	रोड़ से दूर (30 फीट तक चौड़ाई)	रोड़ पर (30 फीट से अधिक चौड़ाई)	रोड़ से दूर (30 फीट तक चौड़ाई)
7	घन्टाघर चौराहे से सर्राफा बाजार जाने वाली सड़क से होते हुए सिवान्ची गेट तक का एरिया	घासमन्डी क्षेत्र	1445	1275	7280	5315	1450	1280	7280	5320	1450	1280	7280	5320
		जवाहरखाना आदर्श मोहल्ला	1445	1275	7280	5315	1450	1280	7280	5320	1450	1280	7280	5320
		महावीर मार्केट	1505	1330	8665	7105	1510	1330	8670	7110	1510	1330	8670	7110
		त्रिपोलिया बाजार	2025	1620	8665	7105	2030	1620	8670	7110	2030	1620	8670	7110
		मोती चौक	1965	1620	7280	5315	1970	1620	7280	5320	1970	1620	7280	5320
		सुनारो का बास	1965	1620	5835	4970	1970	1620	5840	4970	1970	1620	5840	4970
		खवतो का बास	1790	1620	4970	4505	1790	1620	4970	4510	1790	1620	4970	4510
		काजीवाडा	635	465	1275	810	640	470	1280	810	640	470	1280	810
		आमली का बास	985	810	3870	3180	990	810	3870	3180	990	810	3870	3180
		जाट बास शहर	985	810	3870	3180	990	810	3870	3180	990	810	3870	3180
		भित्तियो का बास	635	520	3350	2830	640	520	3350	2830	640	520	3350	2830
		खैरादियो का बास	810	635	3350	2830	810	640	3350	2830	810	640	3350	2830
		नरसिंह दडा	1275	1040	3350	2830	1280	1040	3350	2830	1280	1040	3350	2830
		कबूतरो का चौक	1850	1620	3870	3180	1850	1620	3870	3180	1850	1620	3870	3180
		बाई जी का तालाब	1040	695	5315	3870	1040	700	5320	3870	1040	700	5320	3870
		घोडो का चौक	1620	1275	5315	3870	1620	1280	5320	3870	1620	1280	5320	3870
		सोजतियो घांचियो का बास	1620	1275	5315	3870	1620	1280	5320	3870	1620	1280	5320	3870
जालप मोहल्ला	985	695	1965	1445	990	700	1970	1450	990	700	1970	1450		
ओसवाल ब्याती नोहरा/ व्यापारियो का मोहल्ला	1040	695	2025	1505	1040	700	2030	1510	1040	700	2030	1510		
मोहल्ला सोदागरान	985	695	1965	1445	990	700	1970	1450	990	700	1970	1450		

उप पंजीयक (चतुर्थ)  
उप पंजीयक चतुर्थ, जोधपुर

जिला पंजीयक,  
जोधपुर

अनुमोदन जिला पंजीयक एवं जिला कलेक्टर जोधपुर

क्र.स.	जोन का नाम	नाम मौहल्ला	गत डी.एल.सी दरें (वर्ग फीट में)				गत डी.एल.सी० की दरें (वर्ग फीट में)				डी.एल.सी. द्वारा प्रस्तावित दरें (वर्ग फीट में)			
			आवासीय		व्यवसायिक		आवासीय		व्यवसायिक		आवासीय		व्यवसायिक	
			रोड़ पर (30 फीट से अधिक चौड़ाई)	रोड़ से दूर (30 फीट तक चौड़ाई)	रोड़ पर (30 फीट से अधिक चौड़ाई)	रोड़ से दूर (30 फीट तक चौड़ाई)	रोड़ पर (30 फीट से अधिक चौड़ाई)	रोड़ से दूर (30 फीट तक चौड़ाई)	रोड़ पर (30 फीट से अधिक चौड़ाई)	रोड़ से दूर (30 फीट तक चौड़ाई)	रोड़ पर (30 फीट से अधिक चौड़ाई)	रोड़ से दूर (30 फीट तक चौड़ाई)	रोड़ पर (30 फीट से अधिक चौड़ाई)	रोड़ से दूर (30 फीट तक चौड़ाई)
		खंडा फलसा	1505	1330	3180	2830	1510	1330	3180	2830	1510	1330	3180	2830
		कुमारिया कुआ	1040	985	2485	2140	1050	990	2490	2140	1050	990	2490	2140
		अग्रवाल व माहेश्वरी न्याली नोहरा	1040	695	1965	1445	1040	700	1970	1450	1040	700	1970	1450
		सिंधी मुसलमान क्षेत्र/सिंधियों का बास	695	635	1965	1445	700	640	1970	1450	700	640	1970	1450
		सिंवाची गेट के अंदर व बाहर का आसपास क्षेत्र	1505	1040	5660	4450	1510	1040	5660	4450	1510	1040	5660	4450
		पुगलपाडा	1850	1675	5660	4450	1850	1675	5660	4450	1850	1675	5660	4450
		चांदी हाल	1445	1040	4970	3700	1450	1040	4970	3700	1450	1040	4970	3700
8	सिंवाची गेट न्यू चांद पोल रोड से रावटी तक	गंगलाव	695	520	1275	1040	700	520	1280	1040	700	520	1280	1040
		हरदेवजी का झालरा कॉलोनी	870	810	1790	1620	870	810	1790	1620	870	810	1790	1620
		सुखानंद की बगेची	1275	1040	1505	1445	1280	1040	1510	1450	1280	1040	1510	1450
		न्यू चांद पोल रोड	695	520	1445	1040	700	520	1450	1040	700	520	1450	1040
		बकरा मंडी	695	550	2795	1880	695	550	2795	1880	695	550	2795	1880
		सिंवाची गेट से बकरा मंडी तक मुख्य रोड	-	-	2975	2250	-	-	2980	2250	-	-	2980	2250

उप पंजीयक (चतुर्थ)  
उप पंजीयक चतुर्थ, जोधपुर

उप पंजीयक,  
जोधपुर

अनुमोदन जिला पंजीयक एवं जिला कलैक्टर जोधपुर


क्र.स.	जोन का नाम	नाम मौहल्ला	गत डी.एल.सी दरें (वर्ग फीट में)				गत डी.एल.सी० की दरें (वर्ग फीट में)				डी.एल.सी. द्वारा प्रस्तावित दरें (वर्ग फीट में)			
			आवासीय		व्यवसायिक		आवासीय		व्यवसायिक		आवासीय		व्यवसायिक	
			रोड़ पर (३० फीट से अधिक चौड़ाई)	रोड़ से दूर (३० फीट तक चौड़ाई)	रोड़ पर (३० फीट से अधिक चौड़ाई)	रोड़ से दूर (३० फीट तक चौड़ाई)	रोड़ पर (३० फीट से अधिक चौड़ाई)	रोड़ से दूर (३० फीट तक चौड़ाई)	रोड़ पर (३० फीट से अधिक चौड़ाई)	रोड़ से दूर (३० फीट तक चौड़ाई)	रोड़ पर (३० फीट से अधिक चौड़ाई)	रोड़ से दूर (३० फीट तक चौड़ाई)	रोड़ पर (३० फीट से अधिक चौड़ाई)	रोड़ से दूर (३० फीट तक चौड़ाई)
		चांद पोल के आसपास का क्षेत्र	695	520	1445	1040	695	520	1445	1040	695	520	1445	1040
		चांद पोल से विद्याशाला विद्यालय तक मुख्य रोड़	-	-	2430	2250	-	-	2430	2250	-	-	2430	2250
		कालिया धूका	725	550	1515	1095	725	550	1515	1095	725	550	1515	1095
		विद्याशाला क्षेत्र	550	485	1095	725	550	485	1095	725	550	485	1095	725
		रावटी	520	465	1040	695	520	465	1040	695	520	465	1040	695
		मावडियो की घाटी से थाने तक	695	520	1445	1040	695	520	1445	1040	695	520	1445	1040
9	ब्रहमपुरी से सराफा बाजार तक	ब्रहमपुरी	695	520	1275	870	695	520	1275	870	695	520	1275	870
		सुनासे की घाटी	1040	695	4100	3350	1040	695	4100	3350	1040	695	4100	3350
		सिंह पोल नया बस	1040	695	4100	3350	1040	695	4100	3350	1040	695	4100	3350
		फतेह पोल	695	520	1275	870	695	520	1275	870	695	520	1275	870
		नवचौकिया/नायो का बड़	1275	870	4100	3350	1275	870	4100	3350	1275	870	4100	3350
		जूवी धावी मण्डी	1445	1275	5315	4275	1445	1275	5315	4275	1445	1275	5315	4275

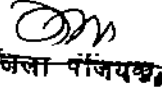
उप पंजीयक (चतुर्थ)  
उप पंजीयक चतुर्थ, जोधपुर  
जोधपुर

OMW  
उप पंजीयक,  
जोधपुर

अनुमोदन, जिला पंजीयक एवं जिला कलेक्टर जोधपुर


क्र.स.	जोन का नाम	नाम मौहल्ला	गत डी.एल.सी दरें (वर्ग फीट में)				गत डी.एल.सी0 की दरें (वर्ग फीट में)				डी.एल.सी. द्वारा प्रस्तावित दरें (वर्ग फीट में)			
			आवासीय		व्यवसायिक		आवासीय		व्यवसायिक		आवासीय		व्यवसायिक	
			रोड़ पर (30 फीट से अधिक चौड़ाई)	रोड़ से दूर (30 फीट तक चौड़ाई)	रोड़ पर (30 फीट से अधिक चौड़ाई)	रोड़ से दूर (30 फीट तक चौड़ाई)	रोड़ पर (30 फीट से अधिक चौड़ाई)	रोड़ से दूर (30 फीट तक चौड़ाई)	रोड़ पर (30 फीट से अधिक चौड़ाई)	रोड़ से दूर (30 फीट तक चौड़ाई)	रोड़ पर (30 फीट से अधिक चौड़ाई)	रोड़ से दूर (30 फीट तक चौड़ाई)	रोड़ पर (30 फीट से अधिक चौड़ाई)	रोड़ से दूर (30 फीट तक चौड़ाई)
		सर्राफा बाजार	1790	1275	5315	4275	1790	1275	5315	4275	1790	1275	5315	4275
10	सर्राफा बाजार से मानक चौक चौथाहा तक रोड़ से बाईं तरफ का एरिया	भिर्ची बाजार	1445	1275	5490	4450	1445	1275	5490	4450	1445	1275	5490	4450
		आडा बाजार/डागा बाजार	1445	1275	5490	4450	1445	1275	5490	4450	1445	1275	5490	4450
		मोचियो की घाटी	520	350	810	635	520	350	810	635	520	350	810	635
		डबगरो की गली	1445	1040	4045	3525	1445	1040	4045	3525	1445	1040	4045	3525
		लखारा बाजार	1445	1275	4970	4450	1445	1275	4970	4450	1445	1275	4970	4450
		मेहरो का चौक/नया घास	1155	1040	4450	3700	1155	1040	4450	3700	1155	1040	4450	3700
		कपडा बाजार	1445	1040	5315	4620	1445	1040	5315	4620	1445	1040	5315	4620
		तंबाकु बाजार	1445	1040	5315	4620	1445	1040	5315	4620	1445	1040	5315	4620
		सिटी पुलिस	1040	870	5315	4620	1040	870	5315	4620	1040	870	5315	4620
		कटला बाजार	1620	1330	5660	4970	1620	1330	5660	4970	1620	1330	5660	4970
		मेहता मार्केट (चित्रा सिनेमा)	1620	1330	5490	4620	1620	1330	5490	4620	1620	1330	5490	4620


  
उप पंजीयक (चतुर्थ)  
जोधपुर, जोधपुर

  
जिला पंजीयक  
जोधपुर

अनुमोदन, जिला पंजीयक एवं जिला कलेक्टर जोधपुर

क्र.स.	जोन का नाम	नाम मौहल्ला	गत डी.एल.सी दरें (वर्ग फीट में)				गत डी.एल.सी० की दरें (वर्ग फीट में)				डी.एल.सी. द्वारा प्रस्तावित दरें (वर्ग फीट में)			
			आवासीय		व्यवसायिक		आवासीय		व्यवसायिक		आवासीय		व्यवसायिक	
			रोड़ पर (30 फीट से अधिक चौड़ाई)	रोड़ से दूर (30 फीट तक चौड़ाई)	रोड़ पर (30 फीट से अधिक चौड़ाई)	रोड़ से दूर (30 फीट तक चौड़ाई)	रोड़ पर (30 फीट से अधिक चौड़ाई)	रोड़ से दूर (30 फीट तक चौड़ाई)	रोड़ पर (30 फीट से अधिक चौड़ाई)	रोड़ से दूर (30 फीट तक चौड़ाई)	रोड़ पर (30 फीट से अधिक चौड़ाई)	रोड़ से दूर (30 फीट तक चौड़ाई)	रोड़ पर (30 फीट से अधिक चौड़ाई)	रोड़ से दूर (30 फीट तक चौड़ाई)
11	माणक चौक चौराहे से बागर चौक, नागौरी गेट, शिप हाउस होते हेए वलदेवराम चौराहे तक	गकराना मोहल्ला	1445	870	4275	3350	1445	870	4275	3350	1445	870	4275	3350
		माणक चौक	1445	1040	4275	3350	1445	1040	4275	3350	1445	1040	4275	3350
		तबेला बाजार	1790	1445	5660	3525	1790	1445	5660	3525	1790	1445	5660	3525
		उम्मेद चौक	1155	810	2195	1620	1155	810	2195	1620	1155	810	2195	1620
		अजय चौक	1155	810	2195	1620	1155	810	2195	1620	1155	810	2195	1620
		उम्मेद चौक से अजय चौक होते हुए नागौरी गेट चौकी तक (मुख्य रोड़)	-	-	4065	3700	-	-	4065	3700	-	-	4065	3700
		बडलो का चौक	1155	870	2310	1620	1155	870	2310	1620	1155	870	2310	1620
		किल्ली खाना	520	465	1040	870	520	465	1040	870	520	465	1040	870
		विजय चौक	1330	985	2660	2140	1330	985	2660	2140	1330	985	2660	2140
		जूनी बागर (बागर चौक)	695	520	1275	1040	695	520	1275	1040	695	520	1275	1040

  
उप पंजीयक,  
जोधपुर

  
उप पंजीयक (चतुर्थ)  
उप पंजीयक चतुर्थ, जोधपुर

अनुमोदन जिला पंजीयक एवं जिला कलेक्टर जोधपुर



क्र.स.	जोन का नाम	नाम मौहल्ला	गत डी.एल.सी दरें (वर्ग फीट में)				गत डी.एल.सी० की दरें (वर्ग फीट में)				डी.एल.सी. द्वारा प्रस्तावित दरें (वर्ग फीट में)			
			आवासीय		व्यवसायिक		आवासीय		व्यवसायिक		आवासीय		व्यवसायिक	
			रोड़ पर (30 फीट से अधिक चौड़ाई)	रोड़ से दूर (30 फीट तक चौड़ाई)	रोड़ पर (30 फीट से अधिक चौड़ाई)	रोड़ से दूर (30 फीट तक चौड़ाई)	रोड़ पर (30 फीट से अधिक चौड़ाई)	रोड़ से दूर (30 फीट तक चौड़ाई)	रोड़ पर (30 फीट से अधिक चौड़ाई)	रोड़ से दूर (30 फीट तक चौड़ाई)	रोड़ पर (30 फीट से अधिक चौड़ाई)	रोड़ से दूर (30 फीट तक चौड़ाई)	रोड़ पर (30 फीट से अधिक चौड़ाई)	रोड़ से दूर (30 फीट तक चौड़ाई)
		गुलाब सागर/गुलाब सागर वच्चा एवं आस पास का क्षेत्र	1620	1445	3870	3525	1620	1445	3870	3525	1620	1445	3870	3525
		पन्ना निवास दो कोठे के बीच	1445	1275	3870	3525	1445	1275	3870	3525	1445	1275	3870	3525
		जूनी दारु का टेका	1445	1275	3870	3525	1445	1275	3870	3525	1445	1275	3870	3525
		नया तालाब( वागौरी गेट के अंदर )	635	520	1275	1040	635	520	1275	1040	635	520	1275	1040
		फतेह सागर	635	520	1790	1445	635	520	1790	1445	635	520	1790	1445
		जालोरियों का बास	695	635	1445	1275	695	635	1445	1275	695	635	1445	1275
		कलाल कोलोनी, जटिया कोलोनी, भीलवस्ती, मेघवाल वस्ती	985	870	1850	1675	985	870	1850	1675	985	870	1850	1675
		बागर बेरी	985	870	1850	1675	985	870	1850	1675	985	870	1850	1675
		वागौरी गेट के अंदर, किला रोड़/ जीवनदास जी का कुआं अस्तल मोहल्ला	985	870	2025	1675	985	870	2025	1675	985	870	2025	1675
		शिन्धी साहवजादों की मस्जिद	520	350	870	695	520	350	870	695	520	350	870	695
		गुलाब नेहरू कॉलोनी	465	405	870	810	465	405	870	810	465	405	870	810

उप पंजीयक (चतुर्थ)  
उप पंजीयक चतुर्थ, जोधपुर

जिला पंजीयक  
जोधपुर

अनुमोदन, जिला पंजीयक एवं जिला कलेक्टर जोधपुर

क्र.स.	जोन का नाम	नाम मौहल्ला	गत डी.एल.सी दरें (वर्ग फीट में)				प्रस्तावित दरें (वर्ग फीट में)				डी.एल.सी. द्वारा अनुमोदित दरें (वर्ग फीट में)			
			आवासीय		व्यवसायिक		आवासीय		व्यवसायिक		आवासीय		व्यवसायिक	
			रोड पर (30 फीट से अधिक चौड़ाई)	रोड से दूर (30 फीट तक चौड़ाई)	रोड पर (30 फीट से अधिक चौड़ाई)	रोड से दूर (30 फीट तक चौड़ाई)	रोड पर (30 फीट से अधिक चौड़ाई)	रोड से दूर (30 फीट तक चौड़ाई)	रोड पर (30 फीट से अधिक चौड़ाई)	रोड से दूर (30 फीट तक चौड़ाई)	रोड पर (30 फीट से अधिक चौड़ाई)	रोड से दूर (30 फीट तक चौड़ाई)	रोड पर (30 फीट से अधिक चौड़ाई)	रोड से दूर (30 फीट तक चौड़ाई)
12	नागौरी गेट चौराहे से इन्द्रा कॉलोनी रेलवे स्टेशन	कागा व कागा कागडी	1040	520	2025	1275	1040	520	2025	1275	1040	520	2025	1275
		नागौरी गेट के बाहर, राम मोहल्ला क्षेत्र	1445	985	2485	1790	1445	985	2485	1790	1445	985	2485	1790
		इन्द्रा कॉलोनी, राम वाग रकीम, महामंदिर रेलवे स्टेशन के सामने (मुख्य रोड के अलावा)	810	695	1505	1330	810	695	1510	1330	810	695	1510	1330
		नागौरी गेट चौराहा एवं नागौरी गेट चौराहे से महामंदिर चौराहे तक मुख्य रोड	1620	1275	3525	2650	1780	1410	3880	2930	1780	1410	3880	2930

उप पंजीयक (चतुर्थ)  
उप पंजीयक चतुर्थ, जोधपुर

बिला पीचय  
बोधपुर

अनमोदन जिला पंजीयक एवं जिला कन्वेक्टर जोधपुर

क.स.	जोन का नाम	नाम मौहल्ला	गत डी.एल.सी दरें (वर्ग फीट में)				प्रस्तावित दरें (वर्ग फीट में)				डी.एल.सी. द्वारा अनुमोदित दरें (वर्ग फीट में)			
			आवासीय		व्यवसायिक		आवासीय		व्यवसायिक		आवासीय		व्यवसायिक	
			रोड पर (30 फीट से अधिक चौड़ाई)	रोड से दूर (30 फीट तक चौड़ाई)	रोड पर (30 फीट से अधिक चौड़ाई)	रोड से दूर (30 फीट तक चौड़ाई)	रोड पर (30 फीट से अधिक चौड़ाई)	रोड से दूर (30 फीट तक चौड़ाई)	रोड पर (30 फीट से अधिक चौड़ाई)	रोड से दूर (30 फीट तक चौड़ाई)	रोड पर (30 फीट से अधिक चौड़ाई)	रोड से दूर (30 फीट तक चौड़ाई)	रोड पर (30 फीट से अधिक चौड़ाई)	रोड से दूर (30 फीट तक चौड़ाई)
13	पावटा चौराहा से महामंदिर चौराहा होते हुए 9 मील तक	पावटा चौराहे से महामंदिर चौराहे तक (मुख्य मंडोर रोड) बायां भाग	2670	2060	8550	6060	2940	2270	9410	6670	2940	2270	9410	6670
		महामंदिर चौराहे से नरपत पेट्रोल पम्प तक (मुख्य मंडोर रोड) बायां भाग	1640	1460	8130	5705	1810	1610	8950	6280	1810	1610	8950	6280
		नरपत पेट्रोल पंप से मंडोर ओवर ब्रिज तक (मुख्य मंडोर रोड) बायां भाग	1460	1210	6060	5095	1610	1330	6670	5610	1610	1330	6670	5610
		मंडोर ओवर ब्रिज के पश्चात् से 9 मील	—	—	3035	1820	—	—	3340	2000	—	—	3340	2000
		मान जी का हत्या	1640	1460	6490	5705	1810	1610	7140	6280	1810	1610	7140	6280
		धर्मनारायण जी का हत्या	2670	2250	5095	4485	2940	2480	5610	4940	2940	2480	5610	4940
		पोलो प्रथम - मुख्य सड़क को छोड़ते हुए	2555	2125	4485	3885	2810	2340	4940	4280	2810	2340	4940	4280
		पोलो द्वितीय - मुख्य सड़क को छोड़ते हुए	2430	2060	4245	3645	2680	2270	4670	4010	2680	2270	4670	4010
		शिप हाउस के सामने की कॉलोनियां	1040	870	2140	1790	1150	960	2360	1970	1150	960	2360	1970
		आयकर कोलोनी (महामंदिर से पहले)	1515	1095	2975	2430	1670	1210	3280	2680	1670	1210	3280	2680

उप पंजीयक (चतुर्थ)  
उप पंजीयक चतुर्थ, जोधपुर

अनुमोदित  
जोधपुर

अनुमोदन जिला पंजीयक एवं जिला कलेक्टर जोधपुर

क.स.	जोन का नाम	नाम मौहल्ला	गत डी.एल.सी दरें (वर्ग फीट में)				प्रस्तावित दरें (वर्ग फीट में)				डी.एल.सी. द्वारा अनुमोदित दरें (वर्ग फीट में)			
			आवासीय		व्यवसायिक		आवासीय		व्यवसायिक		आवासीय		व्यवसायिक	
			रोड़ पर (30 फीट से अधिक चौड़ाई)	रोड़ से दूर (30 फीट तक चौड़ाई)	रोड़ पर (30 फीट से अधिक चौड़ाई)	रोड़ से दूर (30 फीट तक चौड़ाई)	रोड़ पर (30 फीट से अधिक चौड़ाई)	रोड़ से दूर (30 फीट तक चौड़ाई)	रोड़ पर (30 फीट से अधिक चौड़ाई)	रोड़ से दूर (30 फीट तक चौड़ाई)	रोड़ पर (30 फीट से अधिक चौड़ाई)	रोड़ से दूर (30 फीट तक चौड़ाई)	रोड़ पर (30 फीट से अधिक चौड़ाई)	रोड़ से दूर (30 फीट तक चौड़ाई)
14	कमला नेहरू नगर क्षेत्र	कमला नेहरू नगर L.I.G.H.	2025	1675	—	—	2230	1850			2230	1850		
		कमला नेहरू नगर प्रथम विस्तार योजना सेक्टर ए	1945	1640	—	—	2140	1810			2140	1810		
		कमला नेहरू नगर प्रथम विस्तार योजना सेक्टर बी	1755	1575	—	—	1930	1740			1930	1740		
		कमला नेहरू नगर प्रथम विस्तार योजना सेक्टर सी	1560	1390	—	—	1720	1530			1720	1530		
		कमला नेहरू नगर प्रथम विस्तार योजना सेक्टर डी	1560	1390	—	—	1720	1530			1720	1530		
		कमला नेहरू नगर प्रथम विस्तार योजना सेक्टर ई हुड़को क्वार्टर्स	1330	1040	—	—	1470	1150			1470	1150		
		कमला नेहरू नगर प्रथम डिस्ट्रिक्ट सेक्टर खसरा नम्बर 808 आवासीय भूखण्ड	2125	1880	—	—	2340	2070			2340	2070		
		कमला नेहरू नगर डिस्ट्रिक्ट सेक्टर व्यवसायिक	—	—	4100	3525	—	—	4510	3880	—	—	4510	3880

उप पंजीयक (चतुर्थ)  
उप पंजीयक चतुर्थ, जोधपुर

जिला पंजीयक,  
जोधपुर

अनमोदन जिला पंजीयक एवं जिला कलेक्टर जोधपुर

क्र.स.	जोन का नाम	नाम मौहल्ला	गत डी.एल.सी दरें (वर्ग फीट में)				प्रस्तावित दरें (वर्ग फीट में)				डी.एल.सी. द्वारा अनुमोदित दरें (वर्ग फीट में)			
			आवासीय		व्यवसायिक		आवासीय		व्यवसायिक		आवासीय		व्यवसायिक	
			रोड़ पर (30 फीट से अधिक चौड़ाई)	रोड़ से दूर (30 फीट तक चौड़ाई)	रोड़ पर (30 फीट से अधिक चौड़ाई)	रोड़ से दूर (30 फीट तक चौड़ाई)	रोड़ पर (30 फीट से अधिक चौड़ाई)	रोड़ से दूर (30 फीट तक चौड़ाई)	रोड़ पर (30 फीट से अधिक चौड़ाई)	रोड़ से दूर (30 फीट तक चौड़ाई)	रोड़ पर (30 फीट से अधिक चौड़ाई)	रोड़ से दूर (30 फीट तक चौड़ाई)	रोड़ पर (30 फीट से अधिक चौड़ाई)	रोड़ से दूर (30 फीट तक चौड़ाई)
		कमला नेहरु नगर बंगाली क्वाटर कच्ची बस्ती (सिर्फ कच्ची बस्ती आंचटन)	925	870	--	--	1020	960	--	--	1020	960		
		कमला नेहरु नगर द्वितीय विस्तार योजना सेक्टर ए	1505	1390	--	--	1660	1530	--	--	1660	1530		
		कमला नेहरु नगर द्वितीय विस्तार योजना सेक्टर बी	1505	1100	--	--	1660	1210	--	--	1660	1210		
		कमला नेहरु नगर द्वितीय विस्तार योजना सेक्टर सी	1505	1100	--	--	1660	1210	--	--	1660	1210		
		कमला नेहरु नगर तृतीय विस्तार योजना सेक्टर ए	1100	925	--	--	1210	1020	--	--	1210	1020		
		कमला नेहरु नगर तृतीय (कच्ची बस्ती), चांदणा भास्कर, राजीव गांधी कॉलोनी, अशोक नगर, ज्योति नगर, शिव कॉलोनी, जोशी कॉलोनी, देवी रोड़, सैन कॉलोनी, आचार्य कॉलोनी, वैष्णव कॉलोनी व राव कॉलोनी	925	755	2430	1850	930	760	2430	1850	930	760	2430	1850

2  
उप पंजीयक (चतुर्थ)  
उप पंजीयक, चतुर्थ, जोधपुर  
जोधपुर

  
डी. एन. सिंग  
जोधपुर

अनुमोदन. जिला पंजीयक एवं जिला कलेक्टर जोधपुर

क.स.	जोन का नाम	नाम मौहल्ला	गत डी.एल.सी दरें (वर्ग फीट में)				प्रस्तावित दरें (वर्ग फीट में)				डी.एल.सी. द्वारा अनुमोदित दरें (वर्ग फीट में)			
			आवासीय		व्यवसायिक		आवासीय		व्यवसायिक		आवासीय		व्यवसायिक	
			रोड़ पर (30 फीट से अधिक चौड़ाई)	रोड़ से दूर (30 फीट तक चौड़ाई)	रोड़ पर (30 फीट से अधिक चौड़ाई)	रोड़ से दूर (30 फीट तक चौड़ाई)	रोड़ पर (30 फीट से अधिक चौड़ाई)	रोड़ से दूर (30 फीट तक चौड़ाई)	रोड़ पर (30 फीट से अधिक चौड़ाई)	रोड़ से दूर (30 फीट तक चौड़ाई)	रोड़ पर (30 फीट से अधिक चौड़ाई)	रोड़ से दूर (30 फीट तक चौड़ाई)	रोड़ पर (30 फीट से अधिक चौड़ाई)	रोड़ से दूर (30 फीट तक चौड़ाई)
		कमला नेहरू नगर सम्पूर्ण व्यवसायिक (कमला नेहरू नगर तृतीय (कच्ची बस्ती) तथा डिस्ट्रीक सेन्टर के अलावा)			3700	2775	-	-	4070	3060	-	-	4070	3060
15	गेंवा	प्रेम विहार एंवम तिलवाडीया के आगे तथा गाम चौखरा व गोलासनी की सीमा तक के ग्राम गेंवा के रुपान्तरित खसरे	915	790	-	-	1010	870	-	-	1010	870	-	-
		प्रेम विहार, तिलवाडीया एवं शिक्षक कॉलोनी रुपान्तरित खसरा नं० 871, 872, 876, 879, 880, 885 एवं इनके समीपवर्ती खसरे ग्राम गेंवा	970	895	-	-	1070	990	-	-	1070	990	-	-

उप पंजीयक (चतुर्थ)  
जोधपुर

अनुमोदन  
जोधपुर

अनुमोदन, जिला पंजीयक एवं जिला कलेक्टर जोधपुर

क.स.	जोन का नाम	नाम मौहल्ला	गत डी.एल.सी दरें (वर्ग फीट में)				प्रस्तावित दरें (वर्ग फीट में)				डी.एल.सी. द्वारा अनुमोदित दरें (वर्ग फीट में)			
			आवासीय		व्यवसायिक		आवासीय		व्यवसायिक		आवासीय		व्यवसायिक	
			रोड़ पर (30 फीट से अधिक चौड़ाई)	रोड़ से दूर (30 फीट तक चौड़ाई)	रोड़ पर (30 फीट से अधिक चौड़ाई)	रोड़ से दूर (30 फीट तक चौड़ाई)	रोड़ पर (30 फीट से अधिक चौड़ाई)	रोड़ से दूर (30 फीट तक चौड़ाई)	रोड़ पर (30 फीट से अधिक चौड़ाई)	रोड़ से दूर (30 फीट तक चौड़ाई)	रोड़ पर (30 फीट से अधिक चौड़ाई)	रोड़ से दूर (30 फीट तक चौड़ाई)	रोड़ पर (30 फीट से अधिक चौड़ाई)	रोड़ से दूर (30 फीट तक चौड़ाई)
		पठान कोट एवं नाथूराम जी के फार्म के आस पास आवासीय	790	675	-	-	870	750	-	-	870	750	-	-
		नाथूराम जी का फॉर्म तथा फॉर्म की भूमि आवासीय रुपान्तरित	1155	970	-	-	1270	1070	-	-	1270	1070	-	-

उप पंजीयक (चतुर्थ)  
जोधपुर

जोधपुर

अनुमोदन.जिला पंजीयक एवं जिला कलेक्टर जोधपुर

क्र.स.	जोन का नाम	नाम मौहल्ला	गत डी.एल.सी दरें (वर्ग फीट में)				प्रस्तावित दरें (वर्ग फीट में)				डी.एल.सी. द्वारा अनुमोदित दरें (वर्ग फीट में)			
			आवासीय		व्यवसायिक		आवासीय		व्यवसायिक		आवासीय		व्यवसायिक	
			रोड़ पर (30 फीट से अधिक चौड़ाई)	रोड़ से दूर (30 फीट तक चौड़ाई)	रोड़ पर (30 फीट से अधिक चौड़ाई)	रोड़ से दूर (30 फीट तक चौड़ाई)	रोड़ पर (30 फीट से अधिक चौड़ाई)	रोड़ से दूर (30 फीट तक चौड़ाई)	रोड़ पर (30 फीट से अधिक चौड़ाई)	रोड़ से दूर (30 फीट तक चौड़ाई)	रोड़ पर (30 फीट से अधिक चौड़ाई)	रोड़ से दूर (30 फीट तक चौड़ाई)	रोड़ पर (30 फीट से अधिक चौड़ाई)	रोड़ से दूर (30 फीट तक चौड़ाई)
		दाउ की ढाणी, शिवलाल माथुर नगर, जवाहर गृह नि०स०स० महावीर नगर आवासीय (खसरा नं. 769/1, 751, 752 एवं इनके समीपवर्ती खसरे ग्राम गेंवा रूपान्तरित)	1215	1040	-	-	1400	1150	-	-	1400	1150	-	-
		उपरोक्त की व्यवसायिक दर (दाउ की ढाणी, शिवलाल माथुर नगर, जवाहर गृह नि०स०स० महावीर नगर आवासीय (खसरा नं. 769/1, 751, 752 एवं इनके समीपवर्ती खसरे गेंवा रूपान्तरित)	-	-	2430	2080	-	-	2800	2300	-	-	2800	2300

उप पंजीयक (चतुर्थ)  
उप पंजीयक जोधपुर

जिला पंजीयक,  
जोधपुर

अनमोदन जिला पंजीयक एवं जिला कलेक्टर जोधपुर



क्र.स.	जोन का नाम	नाम मौहल्ला	गत डी.एल.सी दरें (वर्ग फीट में)				प्रस्तावित दरें (वर्ग फीट में)				डी.एल.सी. द्वारा अनुमोदित दरें (वर्ग फीट में)			
			आवासीय		व्यवसायिक		आवासीय		व्यवसायिक		आवासीय		व्यवसायिक	
			रोड पर (30 फीट से अधिक चौड़ाई)	रोड से दूर (30 फीट तक चौड़ाई)	रोड पर (30 फीट से अधिक चौड़ाई)	रोड से दूर (30 फीट तक चौड़ाई)	रोड पर (30 फीट से अधिक चौड़ाई)	रोड से दूर (30 फीट तक चौड़ाई)	रोड पर (30 फीट से अधिक चौड़ाई)	रोड से दूर (30 फीट तक चौड़ाई)	रोड पर (30 फीट से अधिक चौड़ाई)	रोड से दूर (30 फीट तक चौड़ाई)	रोड पर (30 फीट से अधिक चौड़ाई)	रोड से दूर (30 फीट तक चौड़ाई)
		अरिहन्त नगर गेवा	1390	1215	-	-	1530	1340	-	-	1530	1340	-	-
		गणपती नगर, शांतिनाथ नगर-खसरा नम्बर 771 से 775	1215	1040	-	-	1400	1150	-	-	1400	1150	-	-
		भूत बंगला तथा इसके आस-पास के खसरे आवासीय (खसरे नं० 669, 670, 671, 676, 664, 665, 622 से 624, 744, 746, 741 एवं इनके समीपवर्ती खसरे जो रूरलागर रोड तथा कायलाना रोड के मध्य स्थित हैं)	1040	870	-	-	1040	870	-	-	1040	870	-	-

उप पंजीयक (चतुर्थ)  
उप पंजीयक चतुर्थ, जोधपुर

जिला पंजीयक  
जोधपुर

अनुमोदन जिला पंजीयक एवं जिला कलेक्टर जोधपुर

क्र.स.	जोन का नाम	नाम मौहल्ला	गत डी.एल.सी दरें (वर्ग फीट में)				प्रस्तापित दरें (वर्ग फीट में)				डी.एल.सी. द्वारा अनुमोदित दरें (वर्ग फीट में)			
			आवासीय		व्यवसायिक		आवासीय		व्यवसायिक		आवासीय		व्यवसायिक	
			रोड़ पर (30 फीट से अधिक चौड़ाई)	रोह से दूर (30 फीट तक चौड़ाई)	रोड़ पर (30 फीट से अधिक चौड़ाई)	रोह से दूर (30 फीट तक चौड़ाई)	रोड़ पर (30 फीट से अधिक चौड़ाई)	रोह से दूर (30 फीट तक चौड़ाई)	रोड़ पर (30 फीट से अधिक चौड़ाई)	रोह से दूर (30 फीट तक चौड़ाई)	रोड़ पर (30 फीट से अधिक चौड़ाई)	रोह से दूर (30 फीट तक चौड़ाई)	रोड़ पर (30 फीट से अधिक चौड़ाई)	रोह से दूर (30 फीट तक चौड़ाई)
		रॉयल्टी नाके के सामने यू0आई0टी0 की व्यावसायिक योजना गैवा खसरा नं0 776/1, कंवर हाउसिंग सोसायटी से कायलाना चौरहा तक एवं नव भारत गह निर्माण सहकारी समिति की व्यावसायिक योजना (खसरा नं0 667, 668, 662, 663, 776 एवं इनके समीपवर्ती खसरे)	-	-	2430	2255	-	-	2680	2480	-	-	2680	2480

उप पंजीयक (चतुर्थ)  
उप पंजीयक चतुर्थ, जोधपुर

उप पंजीयक  
जोधपुर

अनुमोदन, जिला पंजीयक एवं जिला कलेक्टर जोधपुर

क्र.स.	जोन का नाम	नाम मौहल्ला	गत डी.एल.सी दरें (वर्ग फीट में)				प्रस्तावित दरें (वर्ग फीट में)				डी.एल.सी. द्वारा अनुमोदित दरें (वर्ग फीट में)			
			आवासीय		व्यवसायिक		आवासीय		व्यवसायिक		आवासीय		व्यवसायिक	
			रोड़ पर (30 फीट से अधिक चौड़ाई)	रोड़ से दूर (30 फीट तक चौड़ाई)	रोड़ पर (30 फीट से अधिक चौड़ाई)	रोड़ से दूर (30 फीट तक चौड़ाई)	रोड़ पर (30 फीट से अधिक चौड़ाई)	रोड़ से दूर (30 फीट तक चौड़ाई)	रोड़ पर (30 फीट से अधिक चौड़ाई)	रोड़ से दूर (30 फीट तक चौड़ाई)	रोड़ पर (30 फीट से अधिक चौड़ाई)	रोड़ से दूर (30 फीट तक चौड़ाई)	रोड़ पर (30 फीट से अधिक चौड़ाई)	रोड़ से दूर (30 फीट तक चौड़ाई)
		कंवर हाउसिंग सासायटी एवं आस-पास के खसरे (आवासीय)	1390	1215	-	-	1530	1340			1530	1340		
		कायलाना चौराहा से सम्बन्धित धाम तक आवासीय (खसरा नं० 636/10, 636/11, 659, 660, 662, 695, 642, 676, 674 एवं इनके समीपवर्ती खसरे)	1155	970	-	-	1160	970			1160	970		
		मीरा कॉलोनी, कच्ची बस्ती	465	350	-	-	470	350			470	350		
		कन्हैया कॉलोनी - गुरे का तालाब	695	635	-	-	700	640			700	640		
		कन्हैया मॉर्केट खसरा नं० 769/1 टुक वाडी तथा मोटर मॉर्केट	-	-	1515	1335	-	-	1670	1470	-	-	1670	1470


उप पंजीयक (चतुर्थ)

उप पंजीयक जोधपुर जोधपुर

जिला पंजीयक,  
जोधपुर

अनुमोदन.जिला पंजीयक एवं जिला कलेक्टर जोधपुर


क.स.	जोन का नाम	नाम मौहल्ला	गत डी.एल.सी दरें (वर्ग फीट में)				प्रस्तावित दरें (वर्ग फीट में)				डी.एल.सी. द्वारा अनुमोदित दरें (वर्ग फीट में)			
			आवासीय		व्यवसायिक		आवासीय		व्यवसायिक		आवासीय		व्यवसायिक	
			रोड़ पर (30 फीट से अधिक चौड़ाई)	रोड़ से दूर (30 फीट तक चौड़ाई)	रोड़ पर (30 फीट से अधिक चौड़ाई)	रोड़ से दूर (30 फीट तक चौड़ाई)	रोड़ पर (30 फीट से अधिक चौड़ाई)	रोड़ से दूर (30 फीट तक चौड़ाई)	रोड़ पर (30 फीट से अधिक चौड़ाई)	रोड़ से दूर (30 फीट तक चौड़ाई)	रोड़ पर (30 फीट से अधिक चौड़ाई)	रोड़ से दूर (30 फीट तक चौड़ाई)	रोड़ पर (30 फीट से अधिक चौड़ाई)	रोड़ से दूर (30 फीट तक चौड़ाई)
		खसरा नं० 636 कुत्तों के बाड़े के व राधा स्वामी सतसंग के आस-पास का क्षेत्र (खसरा नं० 636 एवं इसके समस्त बट्टा नम्बर 630, 638, 639, 642 से 652 एवं उनके समीपवर्ती खसरे) एवं सम्बन्धी धाम के आगे तक के खसरे	985	810	-	-	990	810			990	810		
		उपरोक्त के अलावा गेवा आवासीय रूपांतरित के समस्त खसरे	985	810	-	-	1090	890			1090	890		
		श्रीवा शक्तिप्रिय कॉलोनी	1515	1335			1700	1500			1700	1500		
		जय अम्बे कॉलानी पाल लिंक रोड के पीछे	1040	985	-	-	1280	1170	-	-	1280	1170		


  
 उप पंजीयक (चतुर्थ)  
 जोधपुर

  
 उप पंजीयक  
 जोधपुर

अनुमोदन. जिला पंजीयक एवं जिला कलैक्टर जोधपुर

क.स.	जोब का नाम	नाम मौहल्ला	गत डी.एल.सी दरें (वर्ग फीट में)				प्रस्तावित दरें (वर्ग फीट में)				डी.एल.सी. द्वारा अनुमोदित दरें (वर्ग फीट में)			
			आवासीय		व्यवसायिक		आवासीय		व्यवसायिक		आवासीय		व्यवसायिक	
			रोड पर (30 फीट से अधिक चौड़ाई)	रोड से दूर (30 फीट तक चौड़ाई)	रोड पर (30 फीट से अधिक चौड़ाई)	रोड से दूर (30 फीट तक चौड़ाई)	रोड पर (30 फीट से अधिक चौड़ाई)	रोड से दूर (30 फीट तक चौड़ाई)	रोड पर (30 फीट से अधिक चौड़ाई)	रोड से दूर (30 फीट तक चौड़ाई)	रोड पर (30 फीट से अधिक चौड़ाई)	रोड से दूर (30 फीट तक चौड़ाई)	रोड पर (30 फीट से अधिक चौड़ाई)	रोड से दूर (30 फीट तक चौड़ाई)
		महावीर नगर अखरा नं० 799, 800, 801 एवं इनके चटा नम्बर (नाले से वीरधर अस्पताल के मध्य का क्षेत्र)	1515	1095	-	-	1700	1280	-	-	1700	1280	-	-
		दुर्गा विहार एवं रूप रजत टाउन शिप	1515	1220	-	-	1700	1370	-	-	1700	1370	-	-
		लिक पाल रोड विस्तार योजना (यू०आई०टी०)	1880	1515	-	-	2130	1710	-	-	2130	1710	-	-


  
उप पंजीयक (चतुर्थ)  
जोधपुर

  
जोधपुर

अनुमोदन.जिला पंजीयक एवं जिला कलेक्टर जोधपुर

क्र.स.	जोन का नाम	नाम मौहल्ला	गत डी.एल.सी दरें (वर्ग फीट में)				प्रस्तावित दरें (वर्ग फीट में)				डी.एल.सी. द्वारा अनुमोदित दरें (वर्ग फीट में)			
			आवासीय		व्यवसायिक		आवासीय		व्यवसायिक		आवासीय		व्यवसायिक	
			रोड़ पर (30 फीट से अधिक चौड़ाई)	रोड़ से दूर (30 फीट तक चौड़ाई)	रोड़ पर (30 फीट से अधिक चौड़ाई)	रोड़ से दूर (30 फीट तक चौड़ाई)	रोड़ पर (30 फीट से अधिक चौड़ाई)	रोड़ से दूर (30 फीट तक चौड़ाई)	रोड़ पर (30 फीट से अधिक चौड़ाई)	रोड़ से दूर (30 फीट तक चौड़ाई)	रोड़ पर (30 फीट से अधिक चौड़ाई)	रोड़ से दूर (30 फीट तक चौड़ाई)	रोड़ पर (30 फीट से अधिक चौड़ाई)	रोड़ से दूर (30 फीट तक चौड़ाई)
16	सूयला	यू0आई0टी0योजना नम्बर 130/2 मुख्य झंवररोड़	1640	1275	-	-	1800	1380	-	-	1800	1380	-	-
		सूरज नगर खसरा नं0 130/2,147/130 रुपा0	1575	1095	-	-	1700	1180	-	-	1700	1180	-	-
		कुष्णा नगर खसरा नं0 130/1 आवासीय	1640	1275	-	-	1800	1380	-	-	1800	1380	-	-
		हरि ओम नगर एवं हरिओम नगर विस्तार खसरा नं0 129 एवं 130 रूपान्तरित	1575	1155	-	-	1700	1280	-	-	1700	1280	-	-

उप पंजीयक (चतुर्थ)  
उप पंजीयक चतुर्थ, जोधपुर  
जोधपुर


  
जिला पंजीयक  
जोधपुर

अनुमोदन. जिला पंजीयक एवं जिला कलेक्टर जोधपुर

क.स.	जोन का नाम	नाम मौहल्ला	गत डी.एल.सी दरें (वर्ग फीट में)				प्रस्तावित दरें (वर्ग फीट में)				डी.एल.सी. द्वारा अनुमोदित दरें (वर्ग फीट में)			
			आवासीय		व्यवसायिक		आवासीय		व्यवसायिक		आवासीय		व्यवसायिक	
			रोड़ पर (30 फीट से अधिक चौड़ाई)	रोड़ से दूर (30 फीट तक चौड़ाई)	रोड़ पर (30 फीट से अधिक चौड़ाई)	रोड़ से दूर (30 फीट तक चौड़ाई)	रोड़ पर (30 फीट से अधिक चौड़ाई)	रोड़ से दूर (30 फीट तक चौड़ाई)	रोड़ पर (30 फीट से अधिक चौड़ाई)	रोड़ से दूर (30 फीट तक चौड़ाई)	रोड़ पर (30 फीट से अधिक चौड़ाई)	रोड़ से दूर (30 फीट तक चौड़ाई)	रोड़ पर (30 फीट से अधिक चौड़ाई)	रोड़ से दूर (30 फीट तक चौड़ाई)
		श्रीराम नगर सेक्टर ए, खसरा नं0130/3 रूपांतरित	1575	1155	-	-	1700	1280	-	-	1700	1280	-	-
		मॉडल टाउन, जैसल नगर अवध विहार, अशोक विहार एवं भट्टी की बावड़ी रूपांतरित	1755	1400	-	-	1920	1500	-	-	1920	1500	-	-
		हिंगलाज नगर खसरा नं0 92 एवं 92/1 रूपांतरित	1400	1155	-	-	1500	1280	-	-	1500	1280	-	-


e


उप पंजीयक (चतुर्थ)  
उप पंजीयक चतुर्थ, जोधपुर

  
जिला पंजीयक  
जोधपुर

अनगोदन जिला पंजीयक एवं जिला कलेक्टर जोधपुर

क्र.स.	जोब का नाम	नाम मौहल्ला	गत डी.एल.सी दरें (बर्ग फीट में)				प्रस्तावित दरें (बर्ग फीट में)				डी.एल.सी. द्वारा अनुमोदित दरें (बर्ग फीट में)			
			आवासीय		व्यवसायिक		आवासीय		व्यवसायिक		आवासीय		व्यवसायिक	
			रोड़ पर (30 फीट से अधिक चौड़ाई)	रोड़ से दूर (30 फीट तक चौड़ाई)	रोड़ पर (30 फीट से अधिक चौड़ाई)	रोड़ से दूर (30 फीट तक चौड़ाई)	रोड़ पर (30 फीट से अधिक चौड़ाई)	रोड़ से दूर (30 फीट तक चौड़ाई)	रोड़ पर (30 फीट से अधिक चौड़ाई)	रोड़ से दूर (30 फीट तक चौड़ाई)	रोड़ पर (30 फीट से अधिक चौड़ाई)	रोड़ से दूर (30 फीट तक चौड़ाई)	रोड़ पर (30 फीट से अधिक चौड़ाई)	रोड़ से दूर (30 फीट तक चौड़ाई)
		ज्वाला विहार अरसरा नं० 101 (मुख्य चौपसनी रोड़ के अलावा)	1755	1460	-	-	1931	1606	-	-	1931	1606	-	-
		ज्वाला विहार व्यावसायिक (मुख्य चौपसनी रोड़ के अलावा)	-	-	3100	2730	-	-	3410	3003	-	-	3410	3003
		उपरोक्त के अलावा ग्राम सूंथला के रूपा,अरसरे	790	675	-	-	869	743	-	-	869	743	-	-

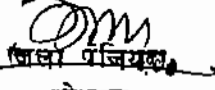
  
उप पंजीयक (चतुर्थ)

  
ज्वाला पाखयक  
जोधपुर



क्र.स.	जोन का नाम	नाम मौहल्ला	गत डी.एल.सी दरें (वर्ग फीट में)				प्रस्तावित दरें (वर्ग फीट में)				अ.एल.सी. द्वारा अनुमानित दरें (वर्ग फीट में)			
			आवासीय		व्यवसायिक		आवासीय		व्यवसायिक		आवासीय		व्यवसायिक	
			रोड़ पर (30 फीट से अधिक चौड़ाई)	रोड़ से दूर (30 फीट तक चौड़ाई)	रोड़ पर (30 फीट से अधिक चौड़ाई)	रोड़ से दूर (30 फीट तक चौड़ाई)	रोड़ पर (30 फीट से अधिक चौड़ाई)	रोड़ से दूर (30 फीट तक चौड़ाई)	रोड़ पर (30 फीट से अधिक चौड़ाई)	रोड़ से दूर (30 फीट तक चौड़ाई)	रोड़ पर (30 फीट से अधिक चौड़ाई)	रोड़ से दूर (30 फीट तक चौड़ाई)	रोड़ पर (30 फीट से अधिक चौड़ाई)	रोड़ से दूर (30 फीट तक चौड़ाई)
17	मण्डोर [1] नयापुरा तिरया से गोकुल जी की प्याऊ तक जाने वाली 100 फीट मुख्य सड़क	हुडको क्वार्टर्स लाल सागर	725	675	-	-	900	810	2400	1750	800	750	2200	1700
		नरसिंह विहार	915	675	-	-	1100	875	2400	1750	1050	820	2200	1700
		बद्री विहार	-	-	-	-	1100	870	2400	1750	1050	820	2200	1700
		आदर्श नगर	-	-	-	-	1050	820	2400	1750	1000	800	2200	1700
		वंग विहार	-	-	-	-	1050	820	2400	1750	950	780	2200	1700
		गणेश विहार	-	-	-	-	1025	810	2400	1750	950	780	2200	1700
		दिलिप नगर	790	675	-	-	1000	810	2400	1750	900	750	2200	1700
		बृज बावडी	-	-	-	-	800	700	2400	1750	750	620	1500	1300
		ऋषिकेश नगर	-	-	-	-	750	620	1500	1200	650	585	1300	1170
		सिद्धि कॉलोनी	-	-	-	-	750	620	1500	1200	650	585	1300	1170


उप पंजीयक (चतुर्थ)  
उप पंजीयक चतुर्थ, जोधपुर

  
जोधपुर

अनमोदन जिला पंजीयक एवं जिला कलेक्टर जोधपुर

मण्डोर [1] 2गोकुल जी की प्याऊ से ऋषिकेश नगर होते हुए मण्डोर थाने तक जाने वाली 100 फीट तक मुख्य सड़क	एफ.एस.एल. न्यास योजना कॉलोनी	-	-	-	-	780	650	1600	1250	700	620	1500	1250
	भानू नगर ख.न 667 668					750	620	1500	1200	650	585	1300	1170
	रूपान्तरित ख.न 613 614 615 427 428 529 585 586 589 590	-	-	-	-	750	620	1500	1200	650	585	1300	1170
मण्डोर 2B, 2गोकुल जी की प्याऊ से ऋषिकेश नगर होते हुए मण्डोर थाने तक जाने वाली 100 फीट तक मुख्य सड़क का दाया भाग	अन्य रूपान्तरित	-	-	-	-	650	600			575	510		

  
उप पंजीयक (चतुर्थ)  
उप पंजीयक चतुर्थ जोधपुर

  
जोधपुर,  
जोधपुर

मण्डोर II, I गोकुल जी की प्याऊ से सेटेलाईट हॉस्पिटल की ओर जाने वाली मुख्य सड़क का बायाँ भाग	पुचित नगर	-	-	-	-	750	700	2000	1500	750	700	1800	1500
	दिलिप नगर का भाग					950	750	2000	1750	850	750	2000	1700
	अन्य रुपान्तरित भूखण्ड क्षेत्र	-	-	-	-	700	650	-	-	700	650	-	-

उप पंजीयक (चतुर्थ)  
उप पंजीयक चतुर्थ, जोधपुर


अनमोदन जिला पंजीयक एवं जिला कलेक्टर जोधपुर

35  
कार्यालय उप पंजीयक चतुर्थ, जोधपुर

परिशिष्ट I  
वेदक दिनांक: 20.06.14  
प्रभावी दिनांक : 23.06.14.

2 नयापुरा तिराये से सेटेलाईट हॉस्पिटल के सामने से हंसलाव की पाल (बागौसी बेरा जाने वाली रोड़ तक)	ओम एनक्लेव	-	-	-	-	950	810	2200	1600	950	810	2000	1600
	नयापुरा पुरानी वरती	-	-	-	-	700	650	2200	1600	825	700	2000	1600
	भानू बंगली	-	-	-	-	725	675	2200	1600	850	725	2000	1600
	इमासुअल स्कूल के पास का क्षेत्र	-	-	-	-	725	675	2200	1600	825	700	2000	1600
	नारायण कॉलोनी	-	-	-	-	750	700	2200	1600	850	725	2000	1600
	कानसिंह कॉलोनी	-	-	-	-	750	700	2200	1600	850	725	2000	1600
	हंसलाव की पाल कॉलोनी	-	-	-	-	750	700	2200	1600	850	725	2000	1600
	व्यास विहार कॉलोनी	-	-	-	-	700	650	1800	1300	750	650	1800	1300
मण्डोर [111] 1 हंसलाव की पाल से खोखरिया बेरा, व्यास विहार होते हुए एन. एच. सड़क पर मिलने वाली मुख्य सड़क के दोनों ओर आवासीय क्षेत्र	खोखरिया बेरा के आस-पास की रूपान्तरित कॉलोनियां व ख.न 587 591 591 593 597 599	-	-	-	-	700	650	1800	1300	700	650	1800	1300
	फूल बाग कॉलोनी	-	-	-	-	700	650	1700	1300	700	650	1800	1300
	लाल बाग कॉलोनी	-	-	-	-	700	650	1700	1300	700	650	1800	1300

उप पंजीयक (चतुर्थ)  
उप पंजीयक चतुर्थ, जोधपुर

  
जोधपुर

अनुमोदन, जिला पंजीयक एवं जिला कलेक्टर जोधपुर


2. हंसलाल की पाल कॉलोनी से फुल बाग, लाल बाग व नागौरी वेरा हेतु हुए रेलवे लाईन के किनारे से कृष्णा विहार जाने वाली सड़क के 60 फीट के दोनों ओर	किराना कन्या स्कूल के पास का क्षेत्र	-	-	-	-	700	600	1400	1200	700	600	1400	1200
	ख.न.1749 का रुपान्तरित भाग	-	-	-	-	700	650	1700	1300	700	650	1700	1300
	कृष्णा विहार	-	-	-	-	810	725	1700	1300	810	725	1700	1300
नागौर मुख्य सड़क एवं बयापुरा तिरहे से गोकुल जी की प्याऊ होते हुए मंडोर थाने जाने वाली सड़क के मध्य का क्षेत्र	अन्य रुपान्तरित अरसरे एवं कॉलोनीयां	-	-	-	-	700	650	0	0	650	585		

**उप पंजीयक (चतुर्थ)**  
उप पंजीयक चतुर्थ, जोधपुर

*DM*  
जोधपुर  
जोधपुर


	वालरांमद योजना					900	750	2200	1600	800	700	2000	1600
मण्डोर [IV] 1.वालरांमद आवासीय योजना से एस टी.सी.होते हुए मुख्य बागौर मार्ग तक जाने वाली सड़क के बायी ओर	ख.नं. 1583 के भाग का रुपांतरित क्षेत्र व मों भगवती नगर					850	720	2200	1600	750	650	2000	1600


  
उप पंजीयक (चतुर्थ)  
उप पंजीयक चतुर्थ, जोधपुर

  
जिला पंजीयक  
जोधपुर

अनुमोदन.जिला पंजीयक एवं जिला कलेक्टर जोधपुर

2. रॉयल्टी नाका तिराहा से मण्डोर पुलिस चौकी तिराहा तक जाने वाली मुख्य सड़क एवं बालसंभद	अन्य रामीपवर्ती रुपान्तरित खसरे	-	-	-	-	675	625	1800	1300	650	585	1700	1200
---	------------------------------------	---	---	---	---	-----	-----	------	------	-----	-----	------	------


  
उप पंजीयक (चतुर्थ)  
उप पंजीयक चतुर्थ, जोधपुर  
जोधपुर

  
जिला पंजीयक,  
जोधपुर

अनुमोदन, जिला पंजीयक एवं जिला कलेक्टर जोधपुर

कॉलोनी जाने वाली सड़क के दोनों ओर	आदित्य नगर	-	-	-	-	675	625	-	-	650	585	-	-
	बालसंमद की ओर जाने वाली 60 फीट सड़क के दोनों ओर का आवासीय क्षेत्र	-	-	-	-	675	625	1700	1300	650	585	1500	1200
नागौर जाने वाली मुख्य सड़क के बायीं ओर का क्षेत्र	अन्य रूपांतरित खसरे एवं कॉलोनियां	-	-	-	-	650	600	-	-	600	530	-	-

उप पंजीयक (चतुर्थ)  
कार्यालय उप पंजीयक चतुर्थ, जोधपुर

  
उप पंजीयक  
जोधपुर



मण्डोर [V] (मंडोर का शेष भाग)	ढकुर विरेन्द्र नगर	-	-	-	-	1000	750	2400	1750	900	750	2200	1700
	गोपी बेरा व लाल बेरा के पास स्थित रूपान्तरित खसरे	-	-	-	-	750	700	-	-	700	650	-	-
	धुगर मील के आस-पास का क्षेत्र					750	700	-	-	700	650	-	-
	मंडोर जूनी बरती	580	520	0	0	650	580	-	-	640	575	-	-
	मंडोर गार्डन के आस-पास व्यवसायिक क्षेत्र	-	-	-	-	2500	1550	-	-	2500	1550	-	-
	मण्डोर औद्योगिक एवं स्टोन पार्क (प्रति वर्गमीटर)	3150	2795			3300	2900	-	-	3300	2900	-	-
	मण्डोर औद्योगिक एवं स्टोन पार्क व्यवसायिक क्षेत्र (प्रति फुट)	-	-	-	-	-	-	1225	1080	-	-	1225	1080

नोट:-

1. कोर्नर प्लॉट की स्थिति में निर्धारित दर में 10 प्रतिशत अधिक जोड़ते हुए मूल्यांकन किया जावेगा।
2. पुराने जोधपुर शहर में तीस फीट से कम चौड़ा मार्ग होने पर भी मुख्य बाजार होने पर सड़क के पास की दर से मूल्यांकन किया जावेगा।
3. 60 फीट से अधिक चौड़ी सड़क होने पर 10 प्रतिशत अधिक जोड़ते हुए मूल्यांकन किया जावेगा।
4. उक्त डी.एल.सी. में असम्मिलित मौहल्ले एवं क्षेत्र का दस्तावेज पेश होने पर उसका मूल्यांकन पडौसी मौहल्ले/क्षेत्र की दर से किया जावेगा तथा वाणिज्यिक दर न होने की स्थिति में आवासीय की दुगुना दर से मूल्यांकन किया जावेगा।
5. रीको के वह औद्योगिक प्रयोजनार्थ क्षेत्र जिनका उल्लेख डी.एल.सी. में नहीं है उनके प्रथम आंशिक में रीको की आरक्षित दर से ही मूल्यांकन किया जावेगा तथा पश्चात्तर्ती 75% तथा 30 फीट तक चौड़ी सड़क होने पर 50% वृद्धि कर मूल्यांकन किया जावेगा। आवासीय दर में विकास शुल्क कम करके मूल्यांकन किया जावेगा।


उप पंजीयक (चतुर्थ)  
उप पंजीयक चतुर्थ, जोधपुर

उप पंजीयक  
जोधपुर

## ग्रामीण क्षेत्रों के प्लोट की आवासीय रुपान्तरित एवम् गैर रुपान्तरित दरों की सूची

क.स.	गाँव के नाम	प्रस्तावित दर वर्ग फीट (प्रति वर्ग फीट)				डी.एल.सी द्वारा अनुमोदित दरें (प्रति वर्ग फीट)	
		रुपांतरित		रुपांतरित		रुपांतरित	
		सडक के पास (30 फीट से अधिक चौड़ाई)	सडक से दूर (30 फीट तक चौड़ाई)	सडक के पास (30 फीट से अधिक चौड़ाई)	सडक से दूर (30 फीट तक चौड़ाई)	सडक के पास (30 फीट से अधिक चौड़ाई)	सडक से दूर (30 फीट तक चौड़ाई)
1	बासनी कड़वड़	50	45	50	45	50	45
2	बासनी लांछ	50	45	50	45	50	45
3	बागा	350	295	450	385	450	385
4	बडली	125	100	125	100	125	100
5	बेरु	60	45	60	45	60	45
6	देदीपानाडा	50	45	50	45	50	45
7	दईजर	155	125	215	175	215	175
8	गोलासनी	55	45	55	45	55	45
9	इन्द्रोका	170	155	170	155	170	155
10	झिपासनी	60	45	80	60	80	60
11	जाखडो की ढाणी	50	45	50	45	50	45
12	खोखरी	170	155	170	155	170	155
13	कड़वड़	155	125	215	175	215	175

९  
उप पंजीयक (चतुर्थ)  
जोधपुर

  
जिला पंचायत,  
जोधपुर


14	मणार्ई	60	45	60	45	60	45
15	माणकलाव	80	65	105	85	105	85
16	पालडी मांगलिया	50	45	50	45	50	45
17	पालडी खिंचीया	50	45	50	45	50	45
18	पालडी पवारा	50	45	50	45	50	45
19	सालोडी	50	45	50	45	50	45
20	नारवा	50	45	50	45	50	45
21	भीडकली	50	45	50	45	50	45

नोट:-

1. 30 फीट तक चौडी सडक को मुख्य रोड से दूर मानी जावें एवं 30 फीट अधिक चौडी रोड को मुख्य रोड माना जावे।
2. व्यवसायिक भूमि के बेचान होने पर गैर रूपान्तरित व रूपान्तरित दर को दुगुना करके गणना की जावेगी।
3. 60 फीट से अधिक चौडी रोड होने पर 10% अधिक जोड़ते हुए मूल्यांकन किया जावेगा।
4. कार्नेर भूमि होने की स्थिति में निर्धारित दर में 10% अधिक जोड़ते हुए मूल्यांकन किया जावेगा।
5. कृषि भूखण्ड के दस्तावेज प्रस्तुत होने पर उनकी दरे आवासीय दर में विकास शुल्क कम करके मूल्यांकन किया जायेगा।

उप पंजीयक (चतुर्थ)  
जोधपुर

अनुमोदन.जिला पंजीयक एवं जिला कलैक्टर,जोधपुर

  
जिला पंजीयक,  
जोधपुर

## बहुमंजिली इमारतों (कॉम्प्लेक्स) की आवासीय एवं व्यावसायिक दरें (संनिर्मित प्रति वर्ग फीट में)

क्र.स.	प्लेट/इमारत	स्थान का नाम	आवासीय/ व्यावसायिक	गत डीएलसी की दरें (प्रति वर्ग फीट)								प्रस्तावित दर वर्ग फीट (प्रति वर्ग फीट)				डी.एल.सी द्वारा अनुमोदित दरें (प्रति वर्ग फीट)					
				सड़क से पास (30 फीट से अधिक चौड़ाई)				सड़क से दूर (30 फीट तक चौड़ाई)				सड़क से पास (30 फीट से अधिक चौड़ाई)	सड़क से दूर (30 फीट तक चौड़ी)			सड़क से पास (30 फीट से अधिक चौड़ाई)	सड़क से दूर (30 फीट तक चौड़ी)				
				GF	FF	SF	TF	GF	FF	SF	TF		GF	GF	FF		SF	TF	GF	GF	FF
1	राजदान विल्डिंग	जालोरी गेट के अंदर	आवासीय	3625	2730	2355	1975	2670	2230	2040	1785	4440	3470	3150	2830	2510	4440	3470	3150	3150	2510
			व्यावसायिक	6105	5145	4580	4265	5525	4830	4190	3500	8840	7300	6560	5810	5070	8840	7300	6560	6560	5070
2	निर्मल टावर	चौपासनी रोड	आवासीय	4005	3245	2795	2290	3875	2795	2725	1975	4840	3690	3350	3000	2660	4840	3690	3350	3350	2660
			व्यावसायिक	6735	5535	4960	4265	5725	4770	4005	3500	8270	6720	6040	5360	4680	8270	6720	6040	6040	4680
3	सरस्वती टावर	दो कोठे के बीच पन्ना निवास	आवासीय	-	-	-	-	-	-	-	-	-	-	-	-	-	-	-	-	-	-
			व्यावसायिक	6040	4190	3625	3060	4190	3690	3185	2730	6644	4609	3988	3366	4610	6644	4609	3988	3988	3003
4	जोधपुर टावर	धर्मनारायण का हत्था	आवासीय	3310	2730	2355	2040	2920	2725	2165	1850	3640	2840	2590	2360	2090	3640	2840	2590	2590	2090
			व्यावसायिक	3625	4130	3940	2995	4190	3690	3185	2730	5650	5050	4560	4060	3570	5650	5050	4560	4560	3570

उप पंजीयक (चतुर्थ)  
उप पंजीयक चतुर्थ, जोधपुर

अनुमोदन.जिला पंजीयक एवं जिला कलेक्टर, जोधपुर

क्र.सं.	प्लेट/इमारत	स्थान का नाम	आवासीय/ व्यावसायिक	गत डीएलसी की दरें (प्रति वर्ग फीट)								प्रस्तावित दर वर्ग फीट (प्रति वर्ग फीट)					डी.एल.सी द्वारा अनुमोदित दरें (प्रति वर्ग फीट)				
				सड़क से पास (30 फीट से अधिक चौड़ाई)				सड़क से दूर (30 फीट तक चौड़ाई)				सड़क से पास (30 फीट से अधिक चौड़ाई)	सड़क से दूर (30 फीट तक चौड़ी)				सड़क से पास (30 फीट से अधिक चौड़ाई)	सड़क से दूर (30 फीट तक चौड़ी)			
				GF	FF	SF	TF	GF	FF	SF	TF		GF	GF	FF	SF		TF	GF	GF	FF
5	सतगुरु कॉम्प्लेक्स	जालोरी गेट	आवासीय	-	-	-	-	-	-	-	-	-	-	-	-	-	-	-	-	-	-
			व्यावसायिक	6105	5145	4580	4255	5525	4830	4190	3500	6716	6078	5313	4609	3850	6716	6078	5313	5313	3850
6	जैन जोधपुर गार्डन	द्वितीय पोलो पावटा	आवासीय	2920	2800	2230	1915	2670	2355	2040	1725	3250	2937	2591	2244	1898	3250	2937	2591	2591	1898
			व्यावसायिक	5145	4320	3875	3375	4455	3690	3245	2355	9070	6610	5940	5270	4610	7720	6610	5540	5540	3540
7	दिवानो की हवेली	घासमण्डी व्यवसायिक	आवासीय	-	-	-	-	-	-	-	-	-	-	-	-	-	-	-	-	-	-
			व्यावसायिक	6420	5335	4190	3690	5275	4645	3690	3045	7160	5390	4860	4330	3800	7160	5390	4860	4860	3800

उप पंजीयक (चतुर्थ)  
उप पंजीयक चतुर्थ, जोधपुर

अनुमोदन.जिला पंजीयक एवं जिला कलेक्टर, जोधपुर

क.स.	फ्लेट/इमारत	स्थान का नाम	आवासीय/ व्यावसायिक	गत डीलरी की दरें (प्रति वर्ग फीट)								प्रस्तावित दर वर्ग फीट (प्रति वर्ग फीट)					डी.एल.सी द्वारा अनुमोदित दरें (प्रति वर्ग फीट)				
				सड़क से पास (30 फीट से अधिक चौड़ाई)				सड़क से दूर (30 फीट तक चौड़ाई)				सड़क से पास (30 फीट से अधिक)	सड़क से दूर (30 फीट तक चौड़ी)				सड़क से पास (30 फीट से अधिक)	सड़क से दूर (30 फीट तक चौड़ी)			
				GF	FF	SF	TF	GF	FF	SF	TF		GF	GF	FF	SF		TF	GF	GF	FF
8	पी0सी0 काम्पलेक्स	नागोरी गेट महामंदिर चौराहा	आवासीय	2730	2415	2100	1785	2415	2165	1850	1590	3003	2657	2382	2035	1749	3003	2657	2382	2382	1749
			व्यावसायिक	4190	3625	2730	3560	3120	2730	2290	1725	4609	3432	3003	2519	1898	4609	3432	3003	3003	1898
9	सूर्या अपार्टमेंट	घासमण्डी क्षेत्र	आवासीय	2725	2165	1915	1600	2290	2040	1775	1525	2998	2519	2244	1953	1678	2998	2519	2244	2244	1678
			व्यावसायिक	6420	5335	4190	3690	5275	4330	4195	3375	8840	7300	6560	5810	5070	8840	7300	6560	6560	5070
10	गांधी टावर	जालोरी गेट	आवासीय	-	-	-	-	-	-	-	-	-	-	-	-	-	-	-	-	-	-
			व्यावसायिक	6735	5525	4770	3625	5535	4830	4190	3500	8840	7300	6560	5810	5070	8840	7300	6560	6560	5070

उप पंजीयक (चतुर्थ)  
उप पंजीयक चतुर्थ जोधपुर

पंजीयक  
जोधपुर

आपको भेजा गया पंजीयक का प्रमाण पत्र कृपया सुरक्षित रखें

क.स.	प्लेट/इमारत	स्थान का नाम	आवासीय/ व्यावसायिक	गत डीएलसी की दरें (प्रति वर्ग फीट)								प्रस्तावित दर वर्ग फीट (प्रति वर्ग फीट)					डी.एल.सी द्वारा अनुमोदित दरें (प्रति वर्ग फीट)				
				सड़क से पास (30 फीट से अधिक चौड़ाई)				सड़क से दूर (30 फीट तक चौड़ाई)				सड़क से पास (30 फीट से अधिक)	सड़क से दूर (30 फीट तक चौड़ी)				सड़क से पास (30 फीट से अधिक)	सड़क से दूर (30 फीट तक चौड़ी)			
				GF	FF	SF	TF	GF	FF	SF	TF	GF	GF	FF	SF	TF	GF	GF	FF	SF	TF
11	जोधपुर पेथोक्लिनिक्	जालोरी गेट	आवासीय	-	-	-	-	-	-	-	-	-	-	-	-	-	-	-	-	-	-
			व्यावसायिक	6745	5535	4770	3625	5525	4830	3812	3500	8840	7300	6560	5810	5070	8840	7300	6560	6560	5070
12	त्रिपोलिया बाजार व्यावसायिक टावर (निर्माणाधीन)	त्रिपोलिया बाजार वी०के० शरिफ कामपलेगरा	आवासीय	-	-	-	-	-	-	-	-	-	-	-	-	-	-	-	-	-	-
			व्यावसायिक	7750	6545	5790	5275	6735	5535	4390	4200	8410	7000	6290	5580	4870	8410	7000	6290	6290	4870

उप पंजीयक (चतुर्थ)

जोधपुर

जोधपुर

जोधपुर

13	धन लक्ष्मी टावर	चौपासनी रोड	आवासीय	4005	3245	2795	2290	3875	2795	2725	1975	4840	3690	3350	3000	2660	4840	3690	3350	3350	2660
			व्यावसायिक	6745	5535	4960	4265	5725	4770	4005	3500	8270	6720	6040	5360	4680	8270	6720	6040	6040	4680
14	कमला मार्केट टावर	मोती बोक से त्रिपोलिया रोड पर	आवासीय	-	-	-	-	-	-	-	-	-	-	-	-	-	-	-	-	-	-
			व्यावसायिक	6745	5535	4770	3625	5535	4830	4190	3500	8270	6720	6040	5360	4680	8270	6720	6040	6040	4680
15	अंसल प्लाजा	दर्पण सिनेमा की जगह	व्यावसायिक	8580	7435	6920	5600	8315	6420	5725	5210	13460	8890	7970	7050	6130	12850	8890	7970	7970	6130
16	पारस डेवलपर्स संस्कृति कायलाना रोड	गेवा	आवासीय	2100	1785	1735	1680	1525	1470	1420	1365	2520	1830	1764	1704	1638	2520	1830	1764	1764	1638

९  
उप पंजीयक (चतुर्थ)  
उप पंजीयक चतुर्थ, जोधपुर

DM  
जिला पंजीयक  
जोधपुर



17	सिदार्थ एब्ज्यू	कायलाना चौराहा	आवासीय	1995	1735	1680	1630	1470	1420	1365	1320	2520	1830	1764	1704	1638	2520	1830	1764	1764	1638
18	गांग टावर	सरगरो का बास	व्यावसायिक	-	-	-	-	-	-	-	-	8655	7025	6310	5598	4885	8655	7025	6310	6310	4885
19	उत्कर्ष प्लाजा	शनिश्चर जी का थान	आवासीय	-	-	-	-	-	-	-	-	4840	3690	3350	3000	2660	4840	3690	3350	3350	2660
			व्यावसायिक	-	-	-	-	-	-	-	-	-	-	8270	6720	6040	5360	4680	8270	6720	6040
20	गोल्ड गणेश भवन	घोडो का चौक	आवासीय	-	-	-	-	-	-	-	-	2060	1760	1630	1500	1370	2060	1760	1630	1630	1370
			व्यावसायिक	-	-	-	-	-	-	-	-	-	-	5390	4090	3700	3310	2930	5390	4090	3700
21	संजीवनी आनंदा	गानजी का हत्था	आवासीय	-	-	-	-	-	-	-	-	2230	2050	1890	1730	1570	2230	2050	1890	1890	1570
			व्यावसायिक	-	-	-	-	-	-	-	-	-	-	7030	6260	5630	5000	4370	7030	6260	5630
22	सत्रा प्लाजा	नई सड़क	व्यावसायिक	-	-	-	-	-	-	-	-	13460	8890	7970	7050	6130	13460	8890	7970	7970	6130
23	पित्त प्लाजा	मुख्य मंडोर रोड़	व्यावसायिक	-	-	-	-	-	-	-	-	9070	6610	5940	5270	4610	9070	6610	5940	5940	4610
24	निर्माणधीन टावर	मगराज जी का टाका	आवासीय	-	-	-	-	-	-	-	-	1545	1350	1215	1080	950	1545	1350	1215	1215	950

उप पंजीयक (चतुर्थ)

जोधपुर

मि. पाजयक,  
जोधपुर

## नोट :- आवासीय कॉम्प्लेक्स

1. उपरोक्त के अतिरिक्त नये काम्प्लेक्स बनने पर उसी क्षेत्र में स्थित नजदीक के फ्लेट की दरों से मूल्यांकन किया जावे।
2. तीसरी मंजिल के उपर तथा बेसमेट के मामलों में तीसरी मंजिल की दरे लागू होगी।
3. ग्राउण्ड फ्लोर पर स्थित फ्लेट को ही मुख्य रोड व कॉर्नर माना जाएगा।
4. आवासीय कॉम्प्लेक्सों में कॉमन संविधा होने पर 200 वर्ग फीट से अतिरिक्त मूल्यांकन किया जायेगा।

## नोट :- व्यवसायिक कॉम्प्लेक्स

1. उपरोक्त के अतिरिक्त नये काम्प्लेक्स बनने पर उसी क्षेत्र में स्थित नजदीक के फ्लेट की दरों से मूल्यांकन किया जावे।
2. तीसरी मंजिल के उपर तथा बेसमेट के मामलों में तीसरी मंजिल की दरे लागू होगी।
3. ग्राउण्ड फ्लोर पर स्थित फ्लेट को ही मुख्य रोड व कॉर्नर माना जाएगा।
4. आवासीय कॉम्प्लेक्सों में कॉमन संविधा होने पर 400 वर्ग फीट से अतिरिक्त मूल्यांकन किया जायेगा।

GF = GROUND FLOOR

FF= FIRST FLOOR

SF= SECOND FLOOR

TF= THIRD FLOOR

Q

उप पंजीयक (चतुर्थ)  
उप पंजीयक चतुर्थ जोधपुर

OM  
उप पंजीयक,  
जोधपुर

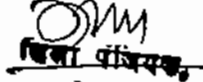
अन्योन्य दिशा पंजीयक एवं दिनांक

कार्यालय उप पंजीयक, चतुर्थ जोधपुर

ग्रामीण क्षेत्रों में कृषि भूमि की दरें

क्र.सं.	विवरण	नया डी.एल.सी.की दरें(प्रति बिघा)				प्रस्तावित दरें (प्रति बिघा)				अनुमोदित दरें (प्रति बिघा)					
		असंश्लित				अंश्लित				असंश्लित					
		उच्च मार्ग राष्ट्रीय एवं राजमार्ग तथा जलसंधारण पर स्थित 100 मीटर तक	उच्च मार्ग राष्ट्रीय एवं राजमार्ग तथा जलसंधारण पर स्थित 200 मीटर तक	उच्च मार्ग राष्ट्रीय एवं राजमार्ग तथा जलसंधारण पर स्थित 300 मीटर तक	उच्च मार्ग राष्ट्रीय एवं राजमार्ग तथा जलसंधारण पर स्थित 400 मीटर तक	उच्च मार्ग पर स्थित राजमार्ग में	उच्च मार्ग राष्ट्रीय एवं राजमार्ग तथा जलसंधारण पर स्थित 100 मीटर तक	उच्च मार्ग राष्ट्रीय एवं राजमार्ग तथा जलसंधारण पर स्थित 200 मीटर तक	उच्च मार्ग राष्ट्रीय एवं राजमार्ग तथा जलसंधारण पर स्थित 300 मीटर तक	उच्च मार्ग राष्ट्रीय एवं राजमार्ग तथा जलसंधारण पर स्थित 400 मीटर तक	सड़क से दूर अन्य	उच्च मार्ग पर स्थित राजमार्ग में	उच्च मार्ग राष्ट्रीय एवं राजमार्ग तथा जलसंधारण पर स्थित 100 मीटर तक	उच्च मार्ग राष्ट्रीय एवं राजमार्ग तथा जलसंधारण पर स्थित 200 मीटर तक	उच्च मार्ग राष्ट्रीय एवं राजमार्ग तथा जलसंधारण पर स्थित 300 मीटर तक
1	ग्राम	1388500	925500	577500	462000	1524600	1524600	1016400	635250	508200	1524600	1524600	1016400	635250	508200
2	धरकी (मुठ्ठा गड से लगते धरकी 85,86,177,178,179,180,522,523,524)	521000	346500	231000	173500	572550	572550	381700	254100	190850	572550	572550	381700	254100	190850
3	देव	414000	275500	159500	138000	455400	455400	303600	175450	151800	455400	455400	303600	175450	151800
4	रुमर (मुठ्ठा औरिया से 3 से 100 मीटर 1,2,5,6,7,8,9,10,16,73,74,75,76,77,78,79,148,174,175,176,177,178,179,180,181,182,183,184,185,186,187,188,189,190,191,192,193,194,195,196,197,198,199,200,201,202,203,204,205,206,207,208,209,210,211,212,213,214,215,216,217,218,219,220,221,222,223,224,225,226,227,228,229,230,231,232,233,234,235,236,237,238,239,240,241,242,243,244,245,246,247,248,249,250,251,252,253,254,255,256,257,258,259,260,261,262,263,264,265,266,267,268,269,270,271,272,273,274,275,276,277,278,279,280,281,282,283,284,285,286,287,288,289,290,291,292,293,294,295,296,297,298,299,300,301,302,303,304,305,306,307,308,309,310,311,312,313,314,315,316,317,318,319,320,321,322,323,324,325,326,327,328,329,330,331,332,333,334,335,336,337,338,339,340,341,342,343,344,345,346,347,348,349,350,351,352,353,354,355,356,357,358,359,360,361,362,363,364,365,366,367,368,369,370,371,372,373,374,375,376,377,378,379,380,381,382,383,384,385,386,387,388,389,390,391,392,393,394,395,396,397,398,399,400,401,402,403,404,405,406,407,408,409,410,411,412,413,414,415,416,417,418,419,420,421,422,423,424,425,426,427,428,429,430,431,432,433,434,435,436,437,438,439,440,441,442,443,444,445,446,447,448,449,450,451,452,453,454,455,456,457,458,459,460,461,462,463,464,465,466,467,468,469,470,471,472,473,474,475,476,477,478,479,480,481,482,483,484,485,486,487,488,489,490,491,492,493,494,495,496,497,498,499,500,501,502,503,504,505,506,507,508,509,510,511,512,513,514,515,516,517,518,519,520,521,522,523,524,525,526,527,528,529,530,531,532,533,534,535,536,537,538,539,540,541,542,543,544,545,546,547,548,549,550,551,552,553,554,555,556,557,558,559,560,561,562,563,564,565,566,567,568,569,570,571,572,573,574,575,576,577,578,579,580,581,582,583,584,585,586,587,588,589,590,591,592,593,594,595,596,597,598,599,600,601,602,603,604,605,606,607,608,609,610,611,612,613,614,615,616,617,618,619,620,621,622,623,624,625,626,627,628,629,630,631,632,633,634,635,636,637,638,639,640,641,642,643,644,645,646,647,648,649,650,651,652,653,654,655,656,657,658,659,660,661,662,663,664,665,666,667,668,669,670,671,672,673,674,675,676,677,678,679,680,681,682,683,684,685,686,687,688,689,690,691,692,693,694,695,696,697,698,699,700,701,702,703,704,705,706,707,708,709,710,711,712,713,714,715,716,717,718,719,720,721,722,723,724,725,726,727,728,729,730,731,732,733,734,735,736,737,738,739,740,741,742,743,744,745,746,747,748,749,750,751,752,753,754,755,756,757,758,759,760,761,762,763,764,765,766,767,768,769,770,771,772,773,774,775,776,777,778,779,780,781,782,783,784,785,786,787,788,789,790,791,792,793,794,795,796,797,798,799,800,801,802,803,804,805,806,807,808,809,810,811,812,813,814,815,816,817,818,819,820,821,822,823,824,825,826,827,828,829,830,831,832,833,834,835,836,837,838,839,840,841,842,843,844,845,846,847,848,849,850,851,852,853,854,855,856,857,858,859,860,861,862,863,864,865,866,867,868,869,870,871,872,873,874,875,876,877,878,879,880,881,882,883,884,885,886,887,888,889,890,891,892,893,894,895,896,897,898,899,900,901,902,903,904,905,906,907,908,909,910,911,912,913,914,915,916,917,918,919,920,921,922,923,924,925,926,927,928,929,930,931,932,933,934,935,936,937,938,939,940,941,942,943,944,945,946,947,948,949,950,951,952,953,954,955,956,957,958,959,960,961,962,963,964,965,966,967,968,969,970,971,972,973,974,975,976,977,978,979,980,981,982,983,984,985,986,987,988,989,990,991,992,993,994,995,996,997,998,999,1000)	945000	630000	420000	315000	1039500	1039500	693000	462000	346500	1039500	1039500	693000	462000	346500

9

  
 उप पंजीयक,  
 जोधपुर

उप पंजीयक (चतुर्थ) :  
 न पंजीयक चतुर्थ, जोधपुर

अनुमोदना/मिना पंजीयक एवं जिला कलेक्टर, जोधपुर

5	पुंजर (मंडलनाथ बाईपास रोड से लगते खसरे 70 67 68 69 240 268 239 232 231 224 201 204 1 179 203 241 271 218 199 202 206 226)	-	-	-	-	-	1039500	693000	-	-	-	1039500	693000	-	-
6	गोलागनी (मुख्य रोड से लगते खसरे 30)	416000	277500	180000	138600	457380	457380	304920	198000	152160	457380	457380	304920	198000	152160
7	गैवा	5880000	3885000	2520000	1963500	6479550	6479550	4319700	2772000	2159850	6479550	6479550	4319700	2772000	2159850
8	शीपरानी	665000	443500	297500	222000	732600	732600	488400	327250	244200	732600	732600	488400	327250	244200
9	कड़वड (मुख्य रोड से लगते खसरे 475,425/3,425/4, 425/5,425/6,427,428,4 29,430,431,432,434,5 77,581,587,588 व खसरे 4567,568,593,614,615 675,626,627,635,636, 637,638,639,640,643)	1199500	799500	495000	399000	1316700	1316700	877800	541500	438900	1316700	1316700	877800	544500	438900
10	कड़वड कड़वड (मंडलनाथ बाईपास रोड से लगते खसरे 303 304 328 329 532 528/1329/2 532/2 327 325 326 521 523 524 525 526 529 530 531 533 534 301 321 341 527 528 536 377 339)	-	-	-	-	-	1316700	877800	-	-	-	1316700	877800	-	-

उप पंजीयक ( वृत्त )  
उप पंजीयक वृत्त, जोधपुर

जिला पंजीयक  
जोधपुर

अनुमोदन, जिला पंजीयक एवं जिला कलेक्टर, जोधपुर

11	मण्डोर (राष्ट्रीय राजमार्ग 65 के तहत खसरे: 48 से 58,69,310 से 315,318,319,320,321,377,378, 888,889,890,928,929, 950,1020,1588, 1640 से 1646 गाँव पास से लकने खसरे 73,89,107 से 111, 321,336,337,338,339, 341,349,350,351,352, 353,365,370,372,374, 377,378,388,	1165500	2777500	1736000	1388500	4582050	4582050	3054700	1909600	1527350	4582050	4582050	3054700	1909600	1527350
12	भाणकलाव (नामकलाव ओरिजिनल रोड पर लगने वाले 128,129,130,131,132,135,137,141,144,150, 140,148,150,528,518,519)	315000	210000	132000	105000	346500	346500	231000	145200	115500	346500	346500	231000	145200	115500
13	मूल्या	5880000	3885000	2520000	1967000	6491100	6491100	4327400	2772000	2163700	6491100	6491100	4327400	2772000	2163700
14	देवीनागा	-	-	35000	28500	-	-	-	38500	31350	-	-	-	38500	31350
15	इन्दौरा	-	-	58000	43500	-	-	-	63800	47850	-	-	-	63800	47850
16	जाखने की बगीचा	-	-	35000	30500	-	-	-	38500	33550	-	-	-	38500	33550
17	खोखरी	-	-	43500	33075	-	-	-	47850	36390	-	-	-	47850	36390
18	गण्ड	-	-	133500	102000	-	-	-	146850	112200	-	-	-	146850	112200
19	शासनी लोप/बासती लोप	-	-	97500	62500	-	-	-	107250	68750	-	-	-	107250	68750
20	पालडी मंगलिया	-	-	47500	31500	-	-	-	52250	34650	-	-	-	52250	34650
21	पालडी शिथिया	-	-	47500	31500	-	-	-	52250	34650	-	-	-	52250	34650
22	पालडी पवारा	-	-	50000	41000	-	-	-	55000	45100	-	-	-	55000	45100
23	शालीनी	-	-	43500	28500	-	-	-	47850	31350	-	-	-	47850	31350
24	शासनी कडवद	-	-	55500	42000	-	-	-	61050	46200	-	-	-	61050	46200
25	श्रीदामनी	-	-	43500	28500	-	-	-	47850	31350	-	-	-	47850	31350
26	नाखा	-	-	114500	86500	-	-	-	125950	95150	-	-	-	125950	95150

2. फीस के हिससे में 1000 वर्ग मीटर से कम भूमि आने पर प्रकृति दर और स्थापित प्लॉट की प्रति वर्ग फीट दर के हिसाब से ही जायेगी।
3. उक्त भूमि में अशुद्धित काम का दस्तावेज पेश होने पर जुद्धते हुए पट्टेरी काम की दर से गणना की जायेगी।
4. शिथिल भूमि का हस्तांतरण होने पर उक्त अशुद्धित दरों को दुगुना कर मूल्यांकन किया जायेगा।
5. राष्ट्रीय राज मार्ग राज्य राजमार्ग पर स्थित गाँवों के खसरा अम्बर दूधि में सम्मिलित होने से रह गये है उन पर भी राष्ट्रीय राज मार्ग की दर ही लागू मानी जायेगी।
6. राष्ट्रीय राजमार्ग राज्य मार्ग पर खुलने वाले खसरे में 200 मीटर के पश्चात भी 200 मीटर की दर से गणना की जायेगी।
7. जैसा के हिससे में 100 वर्ग मीटर से अधिक व 2 बीघा तक की भूमि भूमि का दस्तावेज पेश होने पर उस क्षेत्र की दर से 30 प्रतिशत अतिरिक्त मूल्यांकन किया जायेगा; राष्ट्रीय राजमार्ग व नईपट्ट पर 100 व 200 मीटर की पश्चात में उक्त दूधि लागू नहीं होगी।

*DMY*  
चित्त पंजीयक,  
जोधपुर

उप पंजीयक (चतुर्थ)  
उप पंजीयक चतुर्थ, जोधपुर  
जोधपुर

अनुमोदन, जिला पंजीयक एवं जिला कलेक्टर, जोधपुर

नगरीय सीमा एवं आस पास के मुख्य राजस्व ग्रामों के टुकड़ों की कृषि भूमि की दरें एक क्रेता के हिस्से में 1000 वर्गमीटर से अधिक एवं दो बीघा तक कृषि भूमि की दरे प्रति बीघा

परिवार नम्बर	क.स.	राजस्व नाम का नाम	नगरीय सीमा की दर				प्रस्तावित दर (दो बीघा)					दर (दो बीघा)				
			असिद्ध	असिद्ध	असिद्ध	असिद्ध	असिद्ध	असिद्ध	असिद्ध	असिद्ध	असिद्ध	असिद्ध	असिद्ध	असिद्ध	असिद्ध	असिद्ध
1		कडली (मुख्य रोड से लगते खसरे 85,86,77,178,179,180,522,523,526)	868000	579000	386000	289500	954800	954800	636900	424600	318450	954800	954800	636900	424600	318450
2		दड़जर (मुख्य ओरिगि रोड से लगते खसरे 1,7, 5,6, 7,8,9,10,70,73 से 78,79,145, 174, 175,176, 177,169,171,291 तथा नजारे रोड टुट की वाली से लगते खसरे 382,385,386, 387,390 से 397)	868000	579000	386000	289500	1074600	1074600	716400	483600	358200	1074600	1074600	716400	483600	358200
3		दड़जर (मंडलवाय बाईपास रोड से लगते खसरे 70 67 68 69 240 268 739 232 231 224 201 204 1 179 203 241 271 218 199 202 206 226)	0	0	0	0	0	1074600	716400	0	0	0	1074600	716400	0	0
4		जोग	9838000	6558500	4243000	3279500	10821800	10821800	7214350	4667300	3607450	10821800	10821800	7214350	4667300	3607450
5		कडवड कडवड (मुख्य रोड से लगते खसरे 425,425/3,425/4,425/5,425/6,427,428, 429,430,431,432,434,577, 581,582,583 व वट्टा न. 567,568,593,614,615,625, 626, 627,635,636,637,638,639, 640,643)	1447000	965000	772000	482500	1653300	1653300	1102200	808280	551100	1653300	1653300	1102200	808280	551100

OM  
जिला पंजीयक,  
जोधपुर

उप पंजीयक (चतुर्थ)  
उप पंजीयक चतुर्थ, जोधपुर  
जोधपुर

अनुमोदन, जिला पंजीयक एवं जिला कलेक्टर, जोधपुर

6	वाइवट कटवडे (मिडलनाम वाइवटस रोड से लगते खसरे 303 304 328 379 532 328/1 329/2 537/7 322 323 325 521 523 574 525 528 529 530 531 533 534 301 321 341 527 528 536 327 339)	0	0	0	0	0	1653300	1102200	0	0		1653300	1102200		
7	मण्डौर प्रथम व द्वितीय मण्डौर (राष्ट्रीय राजमार्ग 65 के तहत खसरे: 48 से 58,69,310 से 315,318,319,320,321,377, 378,888,889, 890,928,929,950,1020,158 8,1640 से 1646 वाई पास से लगते खसरे 73,89,107 से 111,321,336,357,338,339, 341,349,350, 351,352,353,365,370,372, 374,377,378, 388.)	6944000	4630000	2893500	2315000	7638400	7638400	5093000	3182850	2546500	7638400	7638400	5093000	3182850	2546500
8	सुंयत्ता	9838000	6558500	4243000	3279500	10821800	10821800	7214350	4667300	3607450	10821800	10821800	7214350	4667300	3607450
9	मानवक्याव मानवक्याव (मानवक्याव आशिया रोड पर लगते खसरे 128,129,130,131,132,135, 137,141,144,140,146,148, 150,528,518, 519)	435000	290000	192500	145000	478500	478500	319000	211750	159500	478500	478500	319000	211750	159500
10	वागा	0	0	965000	772000	0	0	0	1061500	849200	0	0	0	1061500	849200
11	बेल	0	0	290000	241500	0	0	0	319000	265650	0	0	0	319000	265650

नोट-

1. डामरिफुल पक्की सड़क को सड़क के पास तथा फल्वा/कठपनी रास्ता को सड़क से दूर मानकर मूल्यांकन किया जायेगा।
2. राष्ट्रीय राजमार्ग व राज्य मार्ग एवं वाइवटस के खसरो में अगर कोई खसरा सूची में छूट गया है तो उसका मूल्यांकन भी राष्ट्रीय राजमार्ग व राज्य राजमार्ग एवं वाइवटस की मुख्य रोड की दर के अनुसार किया जायेगा।
3. राष्ट्रीय राजमार्ग व राज्य मार्ग व वाइवटस पर 100 व 200 मीटर की दूरी में स्थित, अधिस्थित दो बीघा तक में एक हागल दर से मूल्यांकन किया जायेगा।
4. 1000 वर्ग मीटर से कम कृषि भूमि के मामलों में रुपांतरित आवादी की दर में से विकास शुल्क को कम करते हुए मूल्यांकन किया जायेगा।

९  
**उप पंजीयक (चतुर्थ)**  
उप पंजीयक जोधपुर

  
**अनुगोदान**  
जोधपुर

अनुगोदान, जिला पंजीयक एवं जिला कलेक्टर, जोधपुर