


Government Of Rajasthan  
Office Of The Sub-Registrar Pipar City, District Jodhpur  
List Of Urban DLC Rate


D.L.C. क्र. 42/6/14 से क्वीट्ट डी.ए.सी. रेट


Colony Code	Zone Name(जोन का नाम)	Present DLC Rate(वर्तमान डी एल सी रेट)				Proposal(प्रस्तावित)/Approved			
Sr.No.	Colony Name (कोलोनी का नाम)	Category	Exterior()	Interior()	Unit	Category	Exterior()	Interior()	Unit
1	Achario ka baas(आचार्यो का बास)	R	187		Sq Ft	R	210		Sq Ft
2	Ada bazar ilazi(आडा बाजार इलाजी)	C	2786		Sq Ft	C	3070		Sq Ft
		R	411		Sq Ft	R	460		Sq Ft
3	Bajrang colony(बजरंग कोलोनी)	R	96		Sq Ft	R	110		Sq Ft
4	Bavario ka baas(बावरियो का बास)	R	242		Sq Ft	R	270		Sq Ft
5	Bharavo ka baas(भरावो का बास)	R	150		Sq Ft	R	170		Sq Ft
6	Bijali ghar to jojri nadi tak(बिजली घर से जोजरी नदी तक)	C	2786		Sq Ft	C	3070		Sq Ft
		R	503		Sq Ft	R	560		Sq Ft
7	Boyal jalkha road- jyotibha fule- colony- kh no 1990 to 2012(बोयल जालखा रोड-ज्योतिबा फुले कोलोनी-खसरा न 1990 से 2012)	R	187		Sq Ft	R	210		Sq Ft
8	Boyal road gandhi goudam tak(बोयल रोड गांधी गोदाम तक)	R	75	75	Sq Ft	R	100	90	Sq Ft
9	Bypass to Nanan road(बाईपास से नानण रोड)	C	1116		Sq Ft	C	1230		Sq Ft
		R	187		Sq Ft	R	210		Sq Ft
10	Bypass to Pipar city(बाईपास से पीपाडशहर )	R	96	75	Sq Ft	R	110	90	Sq Ft
11	Bypass to sathin road direction(बाईपास से साथीन रोड दिशा)	R	96	75	Sq Ft	R	110	90	Sq Ft
12	Chandki ka baas(चंडकी का बास)	R	187		Sq Ft	R	210		Sq Ft
13	Chhimpa dargio ka baas(छीपा दर्जियो का बास)	C	2043		Sq Ft	C	2250		Sq Ft
		R	317		Sq Ft	R	350		Sq Ft
14	Chhimpa telio ka baas(छीपा तेलियो का बास)	R	187		Sq Ft	R	210		Sq Ft
15	Chokidaro ka baas(चौकीदारो का बास)	C	1394		Sq Ft	C	1560		Sq Ft
		R	242		Sq Ft	R	270		Sq Ft
16	Chopata bazar(चौपाटा बाजार)	C	2973		Sq Ft	C	3280		Sq Ft
		R	467		Sq Ft	R	520		Sq Ft
17	Daftario ka baas(दफ्तरियो का बास)	R	150		Sq Ft	R	170		Sq Ft
18	Dakoto ka baas(डाकोतो का बास)	R	187		Sq Ft	R	210		Sq Ft
19	Dhobiyo ka baas(धोबियो का बास)	R	150		Sq Ft	R	170		Sq Ft
20	Dhuto ka baas(धुतो का बास)	R	150		Sq Ft	R	170		Sq Ft

रजिस्ट्रार  
उप-पंजीयक  
पीपाड शहर (जोधपुर)

  
सिद्धा पांडेय  
जोधपुर

21	Dudio bera ka jaow(दुदियो बेरा का जाव)	C	1116		Sq Ft	C	1230		Sq Ft
		R	225		Sq Ft	R	250		Sq Ft
22	Gangro ka baas(गंगडो का बास)	R	170		Sq Ft	R	190		Sq Ft
23	Gatti ka baas(गट्टी का बास)	R	187		Sq Ft	R	210		Sq Ft
24	Goal paiyu to shastri ghat(hawala to goal paiyu)(गोल प्याउ से शास्त्री घाट(हवाला से गोल प्याउ)	C	2973		Sq Ft	C	3280		Sq Ft
		R	410		Sq Ft	R	460		Sq Ft
25	Gulista colony(गुलिस्ता कोलोनी)	R	75		Sq Ft	R	90		Sq Ft
26	Guruhasti colony and its peripheri(गुरुहस्ती कोलोनी और इसके पेराफेरी)	R	113		Sq Ft	R	130		Sq Ft
27	Harijano ka mohhalla(हरिजनों का मोहल्ला)	C	2601		Sq Ft	C	2870		Sq Ft
		R	170		Sq Ft	R	190		Sq Ft
28	Holidhara(होलीधडा)	C	2786		Sq Ft	C	3070		Sq Ft
		R	411		Sq Ft	R	460		Sq Ft
29	Hospital ke aage main road to khejarla station and bus stand ke dono aur ka area(हॉस्पिटल के आगे मौन रोड से खेजडला स्टेशन और बस स्टैंड के दोनों और का क्षेत्र)	C	1859		Sq Ft	C	2050		Sq Ft
		R	242		Sq Ft	R	270		Sq Ft
30	Hospital ke piche(हॉस्पिटल के पीछे)	R	280		Sq Ft	R	310		Sq Ft
31	In peripheri of pipar city residential plots-Sindhira Side(पीपाडशहर के पेराफेरी में आवासीय भू-खण्ड-सिंधीपुरा क्षेत्र )	R	113	75	Sq Ft	R	130	90	Sq Ft
		C			Sq Ft	C	950		Sq Ft
32	Indra colony(इन्द्रा कोलोनी)	R	132		Sq Ft	R	150		Sq Ft
33	Jatio ka baas(जटियों का बास)	R	187		Sq Ft	R	210		Sq Ft
34	Jodhpur road krishi mandi choraha ke aage javasiya road last point tak(जोधपुर रोड कृषि मंडी चौराहा के आगे जवासिया आखिरी बिन्दू तक)	C	1487		Sq Ft	C	1640		Sq Ft
		R	187		Sq Ft	R	210		Sq Ft
35	Jojari river to krishi mandi choraha tak(जोजरी नदी से कृषि मंडी चौराहा तक)	C	2415		Sq Ft	C	2660		Sq Ft
		R	374	280	Sq Ft	R	420	310	Sq Ft
36	Kala bhata(काला भाटा)	C	2043		Sq Ft	C	2250		Sq Ft
		R	242		Sq Ft	R	270		Sq Ft
37	Khardio ka baas(खरादियों का बास)	R	187		Sq Ft	R	210		Sq Ft

  
 ...  
 ...

  
 ...  
 ...

38	Khasra no 1091 converted and its peraperi(खसरा न 1091 रूपान्तरित और इसके पेराफेरी)	R	96		Sq Ft	R	110		Sq Ft
39	Khasra no 1691-Saraswati nagar boyal road(खसरा न.1691-सरस्वती नगर बोयल रोड)	R	113	96	Sq Ft	R	130	110	Sq Ft
40	Khasra no 2020 converted and-lucky colony(खसरा न 2020 रूपान्तरित-लक्की कोलोनी)	R	187		Sq Ft	R	210		Sq Ft
41	Khasra no 2380 converted and its peraperi(खसरा न 2380 रूपान्तरित और इसके पेराफेरी)	R	150		Sq Ft	R	170		Sq Ft
42	Khatik ka baas(खटीक का बास)	R	187		Sq Ft	R	210		Sq Ft
43	Khejarla road ramdawra tak(खेजडला रोड रामदेवरा तक)	R	105	75	Sq Ft	R	140	100	Sq Ft
44	Krishi mandi choraha to javasiya last point on both side(कृषि मंडी चौराहा से जवासिया आखिरी बिन्दु तक दोनो ओर)	C	1301		Sq Ft	C	1440		Sq Ft
		R	189	125	Sq Ft	R	210	140	Sq Ft
45	Krishi Upaj mandi Pipar City(कृषि उपज मण्डी पीपाडशहर)	C	2870		Sq Ft	C	3160		Sq Ft
46	Krishna colony kh.no. 2602 converted(कृष्णा कोलोनी खसरा न 2602 रूपान्तरित)	R	132		Sq Ft	R	150		Sq Ft
47	Kumaharo ka baas(कुम्हारों का बास)	C	1859		Sq Ft	C	2050		Sq Ft
		R	263		Sq Ft	R	290		Sq Ft
48	Mahavir colony(महावीर कोलोनी)	R	132		Sq Ft	R	150		Sq Ft
49	Mali meela sabji mandi road to holi dhara bazar(माला मेला सब्जी मंडी रोड से होलीधडा बाजार)	C	2973		Sq Ft	C	3280		Sq Ft
		R	225		Sq Ft	R	250		Sq Ft
50	Malio ka baas-Purana thana ke aage(मालियों का बास-पुराना थाना के आगे)	R	187		Sq Ft	R	210		Sq Ft
51	Mandi ka baas(मंडी का बास)	C	1394		Sq Ft	C	1540		Sq Ft
		R	207		Sq Ft	R	230		Sq Ft
52	Meera bai ka mandir perapheri(मीराबाई का मंदिर पेराफेरी)	R	187		Sq Ft	R	210		Sq Ft
53	Meghwal boarding ke paas(मेघवाल बोर्डिंग के पास)	R	150		Sq Ft	R	180		Sq Ft
54	Meghwalo ka baas(मेघवालों का बास)	R	187		Sq Ft	R	210		Sq Ft
55	Middle school ke piche(मिडिल स्कूल के पीछे)	R	132		Sq Ft	R	160		Sq Ft
56	Mochiwara(मोचीवाडा)	C	2786		Sq Ft	C	3070		Sq Ft
		R	411		Sq Ft	R	460		Sq Ft

र.प.

र.प. (12/12/20)


DM  
विभा पंचायत  
बोचप

57	Mundra choraha to javasia direction(मुन्दडा चौराहा से जवासिया की ओर)	C	1116		Sq Ft	C	1230		Sq Ft
		R	187		Sq Ft	R	210		Sq Ft
58	Mutho ka baas(मूथो का बास)	C	2229		Sq Ft	C	2460		Sq Ft
		R	242		Sq Ft	R	270		Sq Ft
59	Nagauro ka baas(नागोरो का बास)	R	187		Sq Ft	R	210		Sq Ft
60	Naiyo ka baas(नाईयो का बास)	R	150		Sq Ft	R	180		Sq Ft
61	Nanan road-bypaas choraha se aage(नानन रोड बाईपास चौराहा से आगे)	R	113	96	Sq Ft	R	130	110	Sq Ft
62	Natio ka baas(नटियो का बास)	R	113		Sq Ft	R	130		Sq Ft
63	Naya pura teliyana(नया पुरा तेलियाना)	R	187		Sq Ft	R	210		Sq Ft
64	Nayapura bhandario ka baas(नया पुरा भंडारियां का बास)	R	263		Sq Ft	R	290		Sq Ft
65	Nehru colony(नेहरू कोलोनी)	R	132		Sq Ft	R	150		Sq Ft
66	New gulista colony and khasra no 2063(न्यू गुलिस्ता कोलोनी एवं खसरा न 2063)	R	75		Sq Ft	R	90		Sq Ft
67	New police thana ke piche-Nehru colony(न्यू पुलिस थाना के पीछे-नेहरू कोलोनी)	R	132		Sq Ft	R	150		Sq Ft
68	Panchawati colony-marudhara kesri(पंचवटी कोलोनी-मरुधरा केसरी)	R	132		Sq Ft	R	150		Sq Ft
69	Pipali ka baas(पीपली का बास)	C	2043		Sq Ft	C	2250		Sq Ft
		R	429		Sq Ft	R	480		Sq Ft
70	Pipar-bhopalgarh road-mundra choraha to bypass(पीपाड-भोपालगढ रोड-मुन्दडा चौराहा से बाईपास)	C	1116		Sq Ft	C	1230		Sq Ft
		R	170		Sq Ft	R	190		Sq Ft
71	Pipar city khasra no 2020,2030 and its perapheri(पीपाडशहर के खसरा न 2020,2030 एवं इसके पेरफेरी)	R	125		Sq Ft	R	140		Sq Ft
72	Pipar city khasra no 2039,2315,2313,1515,1465(पीपाडशहर के खसरा न 2039,2315,2313,1515,1465)	C	929		Sq Ft	C	1030		Sq Ft
		R	125		Sq Ft	R	140		Sq Ft
73	Railway station ke aage harnath ka bera perapheri(रेल्वे स्टेशन के आगे हरनाथ का बेरा पेरफेरी)	R	96	75	Sq Ft	R	110	90	Sq Ft

सप-पंजीयक  
पीपाड शहर (जोधपुर)

डी.पी.पी.  
जोधपुर

74	Railway station ke paas se pipar road jane wali line(रेल्वे स्टेशन के पास से पीपाडरोड जाने वाली लाईन)	R	132		Sq Ft	R	150		Sq Ft
75	Railway station to khejarla road(रेल्वे स्टेशन से खेजडला रोड)	C	2043		Sq Ft	C	2250		Sq Ft
		R	263		Sq Ft	R	290		Sq Ft
76	Rajpoot building area(राजपूत बिल्डिंग क्षेत्र)	R	187		Sq Ft	R	210		Sq Ft
77	Ramdev colony and its peripheri(रामदेव कोलोनी एवं इसके पेराफेरी)	R	76		Sq Ft	R	90		Sq Ft
		R	113		Sq Ft	R	130		Sq Ft
78	Ramdevra mandir ke piche(रामदेवरा मंदिर के पीछे)	R	170		Sq Ft	R	190		Sq Ft
79	Rathidai ka baas(राठीडाई का बास)	R	150		Sq Ft	R	250		Sq Ft
80	Sabuo ka baas(साबूओं का बास)	C	1859		Sq Ft	C	2050		Sq Ft
		R	503		Sq Ft	R	560		Sq Ft
81	Sadar bazar(सदर बाजार)	C	2973		Sq Ft	C	3280		Sq Ft
		R	467		Sq Ft	R	520		Sq Ft
82	Satia colony(सटिया कोलोनी)	R	75		Sq Ft	R	90		Sq Ft
83	Shadio ka baas(शहिदों का बास)	C	2786		Sq Ft	C	3070		Sq Ft
		R	411		Sq Ft	R	460		Sq Ft
84	Silari road gosala ke aage(सिलारी रोड गोशाला के आगे)	R	96	85	Sq Ft	R	110	100	Sq Ft
		C			Sq Ft	C	560		Sq Ft
35	Silari road tower tak(सिलारी रोड टावर तक)	C	929		Sq Ft	C	1030		Sq Ft
		R	225		Sq Ft	R	300	250	Sq Ft
86	Silari road tower to gosala tak(सिलारी रोड टावर से गोशाला तक)	R	150	125	Sq Ft	R	170	140	Sq Ft
		C	745		Sq Ft	C	900		Sq Ft
37	Silawato ka baas(सिलावटों का बास)	C	1023		Sq Ft	C	1130		Sq Ft
		R	207		Sq Ft	R	230		Sq Ft
38	Sindhio ka baas(सिंधियों का बास)	R	150		Sq Ft	R	170		Sq Ft
39	Station to hawala road(hawala tak)(स्टेशन से हवाला रोड)(हवाला तक)	C	2043		Sq Ft	C	2250		Sq Ft
		R	280		Sq Ft	R	310		Sq Ft
90	Subash colony(सुभाष कोलोनी)	R	150		Sq Ft	R	170		Sq Ft
91	Subash ghat(सुभाष घाट)	C	2786		Sq Ft	C	3070		Sq Ft
		R	411		Sq Ft	R	460		Sq Ft

  
 तह-संजोतक  
 सिवा मंड (प्रांशपुर)

  
 सिवा पांचवक.  
 लोचपुर

92	Surya colony and its peripheri(सूर्या कोलोनी एवं इसके पेराफेरी)	R	113		Sq Ft	R	130		Sq Ft
		R	76		Sq Ft	R	90		Sq Ft
93	Sutharo ka baas(सुथारों का बास)	R	187		Sq Ft	R	210		Sq Ft
94	Unchiyara bera abadi( उचियाडा बेरा आबादी)	R	132		Sq Ft	R	150		Sq Ft
95	Vyapario ka baas(व्यापारियों का बास)	R	187		Sq Ft	R	210		Sq Ft
96	Shree Balaji Nagar(श्री बालाजी नगर)	R			Sq Ft	R	150		Sq Ft
97	Chuna bhatia colony(चुना भाटिया कोलोनी)	R			Sq Ft	R	160		Sq Ft
98	Khasra no 1990 to 1999(खसरा न 1990 से 1999)	R			Sq Ft	R	110		Sq Ft
99	Sankhalo ka bera(साखलों का बेरा)	R			Sq Ft	R	160		Sq Ft
100	Chimna bari(चिमना बाड़ी)	R			Sq Ft	R	360		Sq Ft
		C			Sq Ft	C	2800		Sq Ft
101	Gaytri nagar silari road(गायत्री नगर रोड सिलारी रोड)	R			Sq Ft	R	110		Sq Ft
102	Ramdeo colony chirdhani road(रामदेव कोलोनी चिरढाणी रोड )	R			Sq Ft	R	150		Sq Ft

उप पंजीयक  
पीषाडशहर

जिला पंजीयक  
जोधपुर

*Om*  
जिला पंजीयक  
जोधपुर

Government Of Rajasthan  
Office Of The Sub-Registrar Pipar City, District Jodhpur  
List Of Rural DLC Rate

Village Code	Zone Name(जोन का नाम)	Present DLC Rate(वर्तमान डी एल सी रेट)				Proposal(प्रस्तावित)/Approved			
Sr. No.	Village Name & Classification	Category	Exterior()	Interior()	Unit	Category	Exterior()	Interior()	Unit
1	Borunda(बोरुन्दा)								
1	Adarsh Colony-Residential(आदर्श कालोनी-आवासीय)	R	85		Sq Ft	R	110		Sq Ft
2	Bus Stand New Plan:Bus Stand To Hospital Both Sides-Residential(बस स्टेण्ड न्यू प्लान:बस स्टेण्ड से हॉस्पिटल के दोनो ओर-आवासीय)	R	105		Sq Ft	R	130		Sq Ft
3	Bus Stand New Plan:Bus Stand To Hospital Both Sides-Commercial(बस स्टेण्ड न्यू प्लान:बस स्टेण्ड से हॉस्पिटल के दोनो ओर-व्यवसायिक)	C	838		Sq Ft	C	1010		Sq Ft
4	Chokidar Ka Baas-Residential(चौकीदार का बास-आवासीय)	R	69		Sq Ft	R	90		Sq Ft
5	Chokidar Ka Baas-Commercial(चौकीदार का बास-व्यवसायिक)	C	280		Sq Ft	C	340		Sq Ft
6	Cinema Hall Peripheri-Residential(सिनेमा हाल पेरिफेरी-आवासीय)	R	96		Sq Ft	R	120		Sq Ft
7	Cinema Hall Peripheri-Commercial(सिनेमा हाल पेरिफेरी-व्यवसायिक)	C	558		Sq Ft	C	670		Sq Ft
8	Converted Land in Peripheri Of Gaon-Commercial(रूपान्तरित भूमि पेरिफेरी गांव में-आवासीय)	R	69		Sq Ft	R	90		Sq Ft
		C			Sq Ft	C	200		Sq Ft
9	Ghorawat Road Kaccha Samsaan-Residential(घोडावट रोड कच्चा श्मशान-आवासीय)	R	59		Sq Ft	R	80		Sq Ft
		C			Sq Ft	C	180		Sq Ft
10	Gram Panchayat Godam Peripheri-Residential(ग्राम पंचायत गोदाम पेरिफेरी-आवासीय)	R	96		Sq Ft	R	120		Sq Ft

*Handwritten signature*

Sub-Registrar  
Pipar City, District Jodhpur

*Handwritten signature*  
Sub-Registrar  
Pipar City, District Jodhpur

11 Gram Panchayat Godam Peripheri-Commercial(ग्राम पंचायत गोदाम पेराफेरी-व्यवसायिक)	C	374	Sq Ft	C	450	Sq Ft
12 Hatanda Nada Peripheri-Residential(हातानाडा पेराफेरी-आवासीय)	R	85	Sq Ft	R	110	Sq Ft
13 Hatanda Nada Peripheri-Commercial(हातानाडा पेराफेरी-व्यवसायिक)	C	374	Sq Ft	C	450	Sq Ft
14 Jaglat And Others Residential Backward Basti Area- Residential(जगलात और आवासीय पिछडा बस्ती क्षेत्र-आवासीय)	R	59	Sq Ft	R	80	Sq Ft
	C		Sq Ft	C	200	Sq Ft
15 Lal Khendra Peripheri-Residential(लाल खन्देडा पेराफेरी-आवासीय)	R	85	Sq Ft	R	110	Sq Ft
	C		Sq Ft	C	380	Sq Ft
16 New Colony(न्यू कोलोनी)	R	85	Sq Ft	R	110	Sq Ft
17 Patel Nagar Road(पटेल नगर रोड)	R	69	Sq Ft	R	90	Sq Ft
18 Purani Abadi Gaon Ka Middest Area- Residential(पुरानी आबादी गांव के मध्य क्षेत्र-आवासीय)	R	96	Sq Ft	R	120	Sq Ft
19 Purani Abadi Gaon Ka Middest Area- Commercial(पुरानी आबादी गांव के मध्य क्षेत्र-व्यवसायिक)	C	558	Sq Ft	C	670	Sq Ft
20 S.H.School To Gadsuria Road Via Panchayat Bhawan- Residential(एस.एच.स्कूल से गढसूरिया रोड से पंचायत भवन-आवासीय)	R	75	Sq Ft	R	90	Sq Ft
21 S.H.School To Gadsuria Road Via Panchayat Bhawan- Commercial(एस.एच.स्कूल से गढसूरिया रोड से पंचायत भवन-व्यवसायिक)	C	503	Sq Ft	C	610	Sq Ft
22 Transport Choraha To Pipar City Up To 1Km- Residential(ट्रांसपोर्ट चौराहा से पीपाड शहर 1 किमी. तक-आवासीय)	R	75	Sq Ft	R	90	Sq Ft

र. र. र. र. र.  
र. र. र. र. र.  
र. र. र. र. र.

र. र. र. र. र.  
र. र. र. र. र.  
र. र. र. र. र.



	23 Transport Choraha To Pipar City Up To 1Km-Commercial(ट्रांसपोर्ट चौराहा से पीपाड शहर 1 किमी. तक-व्यवसायिक)	C	467	Sq Ft	C	570	Sq Ft
	24 Transport Nagar Choraha And Peripheri-Residential(ट्रांसपोर्ट नगर चौराहा और पेराफेरी-आवासीय)	R	160	Sq Ft	R	200	Sq Ft
	25 Transport Nagar Choraha And Peripheri-Commercial(ट्रांसपोर्ट नगर चौराहा और पेराफेरी-व्यवसायिक)	C	745	Sq Ft	C	900	Sq Ft
2	26 Transport Nagar To Merta City Up To 1Km-Residential(ट्रांसपोर्ट नगर से मेडता सिटी 1 किमी. तक-आवासीय)	R	96	Sq Ft	R	120	Sq Ft
	27 Transport Nagar To Merta City Up To 1Km-Commercial(ट्रांसपोर्ट नगर से मेडता सिटी 1 किमी. तक-व्यवसायिक)	C	467	Sq Ft	C	570	Sq Ft
	28 Prem nagar(प्रेम नगर)	R		Sq Ft	R	110	Sq Ft
		C		Sq Ft	C	380	Sq Ft
	29 Radha krishna colony(राधा कृष्णा कोलोनी) Javasiya(जवासिया)	R		Sq Ft	R	110	Sq Ft
3	1 On Both Sides Of Jodhpur Road-Residential(जोधपुर रोड के दोनों तरफ-आवासीय)	R	85	Sq Ft	R	100	Sq Ft
	2 On Both Sides Of Jodhpur Road-Commercial(जोधपुर रोड के दोनों तरफ-व्यवसायिक)	C	838	Sq Ft	C	930	Sq Ft
	3 Others Abadi-Residential(अन्य आबादी-आवासीय)	R	66	Sq Ft	R	80	Sq Ft
	4 Purani Abadi-Residential(पुरानी आबादी-आवासीय)	R	85	Sq Ft	R	100	Sq Ft
	5 Others Abadi-Commercial(अन्य आबादी-व्यवसायिक)	C	280	Sq Ft	C	310	Sq Ft
	Khangta(खांगटा)						
3	1 Kharia Choraha/Bazar-Residential(खारिया चौराहा/बाजार-आवासीय)	R	83	Sq Ft	R	100	Sq Ft
	2 Kharia Choraha/Bazar-Commercial(खारिया चौराहा/बाजार-व्यवसायिक)	C	238	Sq Ft	C	270	Sq Ft

सच-पंजीयक  
सिमाउ शहर (जोधपुर)

डिप्टी पाब्लिक  
जोधपुर

	3 Kharia Choraha/Bazar-Industrial(खारिया चौराहा/बाजार-औद्योगिक)	I	894	Sq Mtr	I	990	Sq Mtr
	4 Others Mohhalla-Residential(अन्य मौहल्ला-आवासीय)	R	32	Sq Ft	R	40	Sq Ft
	5 Others Mohhalla-Commercial(अन्य मौहल्ला-व्यवसायिक)	C	83	Sq Ft	C	100	Sq Ft
	6 Others Mohhalla-Industrial(अन्य मौहल्ला-औद्योगिक)	I	345	Sq Mtr	I	380	Sq Mtr
4	Khawaspura(खवासपुरा)						
	1 Main Bazar/Bus Stand-Residential(मैन बाजार/बस स्टैण्ड-आवासीय)	R	155	Sq Ft	R		Sq Ft
	2 Main Bazar/Bus Stand-Commercial(मैन बाजार/बस स्टैण्ड-व्यवसायिक)	C	261	Sq Ft	C	290	Sq Ft
	3 Main Bazar/Bus Stand-Industrial(मैन बाजार/बस स्टैण्ड-औद्योगिक)	I	1668	Sq Mtr	I	1840	Sq Mtr
	4 Others Mohhalla-Residential(अन्य मौहल्ला-आवासीय)	R	41	Sq Ft	R	50	Sq Ft
	5 Others Mohhalla-Commercial(अन्य मौहल्ला-व्यवसायिक)	C	124	Sq Ft	C	140	Sq Ft
	6 Others Mohhalla-Industrial(अन्य मौहल्ला-औद्योगिक)	I	442	Sq Mtr	I	490	Sq Mtr
5	Kosana(कोसाणा)						
	1 Bus Stand/Bazar-Residential(बस स्टैण्ड/बाजार-आवासीय)	R	64	Sq Ft	R	80	Sq Ft
	2 Bus Stand/Bazar-Commercial(बस स्टैण्ड/बाजार-व्यवसायिक)	C	207	Sq Ft	C	230	Sq Ft
	3 Bus Stand/bazar-Industrial(बस स्टैण्ड/बाजार-औद्योगिक)	I	689	Sq Mtr	I	760	Sq Mtr
	4 Others Mohhalla/Umade Railway Station-Residential(अन्य मौहल्ला/उम्मेद रेलवे स्टेशन-आवासीय)	R	32	Sq Ft	R	40	Sq Ft
	5 Others Mohhalla/Umade Railway Station-Commercial(अन्य मौहल्ला/उम्मेद रेलवे स्टेशन-व्यवसायिक)	C	83	Sq Ft	C	100	Sq Ft
	6 Others Mohhalla/Umade Railway Station-Industrial(अन्य मौहल्ला/उम्मेद रेलवे स्टेशन-औद्योगिक)	I	345	Sq Mtr	I	380	Sq Mtr

सहायक आयुक्त  
खवासपुरा (कोसाणा)


*On*  
सहायक आयुक्त  
कोसाणा


6	Palri sidha(पालडी सिध्दा)									
	1 Kharia Choraha/Bazar-Residential(खारिया चौराहा/बाजार-आवासीय)	R	53		Sq Ft	R	60		Sq Ft	
	2 Kharia Choraha/Bazar-Commercial(खारिया चौराहा/बाजार-व्यवसायिक)	C	191		Sq Ft	C	220		Sq Ft	
	3 Kharia Choraha/Bazar-Industrial(खारिया चौराहा/बाजार-औद्योगिक)	I	571		Sq Mtr	I	630		Sq Mtr	
	4 Others Mohhalla-Residential(अन्य मौहल्ला-आवासीय)	R	16		Sq Ft	R	20		Sq Ft	
	5 Others Mohhalla-Commercial(अन्य मौहल्ला-व्यवसायिक)	C	65		Sq Ft	C	80		Sq Ft	
	6 Others Mohhalla-Industrial(अन्य मौहल्ला-औद्योगिक)	I	173		Sq Mtr	I	200		Sq Mtr	
7	Riyan(रिया)									
	1 On Both Sides Of Jodhpur Road-Residential(जोधपुरा रोड को दोनो तरफ-आवासीय)	R	85		Sq Ft	R	100		Sq Ft	
	2 On Both Sides Of Jodhpur Road-Commercial(जोधपुरा रोड को दोनो तरफ-व्यवसायिक)	C	280		Sq Ft	C	310		Sq Ft	
	3 Others Abadi-Residential(अन्य आबादी-आवासीय)	R	59		Sq Ft	R	70		Sq Ft	
	4 Purani Abadi-Residential(पुरानी आबादी-आवासीय)	R	49		Sq Ft	R	60		Sq Ft	
	5 Purani Abadi-Commercial(पुरानी आबादी-व्यवसायिक)	C	150		Sq Ft	C	170		Sq Ft	
8	Salwa khurd(सालवा खुर्द)									
	1 Main Bazar/Railway Station-Residential(मैन बाजार/रेलवे स्टेशन-आवासीय)	R	85		Sq Ft	R	100		Sq Ft	
	2 Main Bazar/Railway Station-Commercial(मैन बाजार/रेलवे स्टेशन-व्यवसायिक)	C	275		Sq Ft	C	310		Sq Ft	
	3 Main Bazar/Railway Station-Industrial(मैन बाजार/रेलवे स्टेशन-औद्योगिक)	I	915		Sq Mtr	I	1010		Sq Mtr	
	6 Others Mohhalla-Residential(अन्य मौहल्ला-आवासीय)	R	13		Sq Ft	R	20		Sq Ft	
	7 Others Mohhalla-Commercial(अन्य मौहल्ला-व्यवसायिक)	C	46		Sq Ft	C	60		Sq Ft	

Handwritten signature and text.

Handwritten signature and text.

	8 Others Mohhalla-Industrial(अन्य मौहल्ला-औद्योगिक)	I	140	Sq Mtr	I	160	Sq Mtr
9	Sathin(साथीन)						
	1 Main Bazar/Ratkuria,Jodhpur,Kharia Khangar Road-Residential(मैन बाजार/रतकुडिया,जोधपुर,खारिया खंगार रोड-आवासीय)	R	113	Sq Ft	R	130	Sq Ft
	2 Main Bazar/Ratkuria,Jodhpur,Kharia Khangar Road-Commercial(मैन बाजार/रतकुडिया,जोधपुर,खारिया खंगार रोड-व्यवसायिक)	C	339	Sq Ft	C	380	Sq Ft
	3 Main Bazar/Ratkuria,Jodhpur,Kharia Khangar Road-Industrial(मैन बाजार/रतकुडिया,जोधपुर,खारिया खंगार रोड-औद्योगिक)	I	1216	Sq Mtr	I	1340	Sq Mtr
	4 Others Mohhalla-Residential(अन्य मौहल्ला-आवासीय)	R	24	Sq Ft	R	30	Sq Ft
	5 Others Mohhalla-Commercial(अन्य मौहल्ला-व्यवसायिक)	C	67	Sq Ft	C	80	Sq Ft
	6 Others Mohhalla-Industrial(अन्य मौहल्ला-औद्योगिक)	I	259	Sq Mtr	I	290	Sq Mtr

  
 राजा पंचायत  
 धौलपुर (जोधपुर)

  
 शिवा पंचायत  
 जोधपुर



क्र.	विकास क्षेत्र	विकास क्षेत्र का नाम	कुल	345	579910	386600	418820	628230	628230	579910	214660	209420	198560	193310	0	0	440	725000	484000	524000	786000	786000	725000	269000	252000	249000	242000		
1	पीपलवाड़ा	पीपलवाड़ा 1 किमी से 2 किमी तक																											
2	पीपलवाड़ा	पीपलवाड़ा 2 किमी से अधिक																											
3	रुड़वा	रुड़वा नगर	26	52	52							22970	17730	14920	9670	40	60	60	0	0	0	0	0	0	26000	20000	17000	11000	
4	रामदास	रामदास कला	12	47	130									9353	7195	20	60	150	0	0	0	0	0	0	0	0	11000	8000	
5	रामदास	रामदास खर्द	11	39	119									9353	7195	20	50	140	0	0	0	0	0	0	0	0	11000	8000	
6	रामदास	रामदास गाँव	26	52	44									1150	14500	16530	11280	30	60	50	0	0	0	0	0	22000	18000	20000	15000
7	रामदास	रामदास फरी	138	48330	32220	48330	72490	72490	48330	29420	24170	21370	16120	0	0	180	61000	45000	61000	91000	91000	61000	40000	35000	32000	29000			
8	रामदास	रामदास खर्द	26	52	44									19750	14500	16530	11280	30	60	50	0	0	0	0	0	22000	18000	20000	15000
9	रामदास	रामदास खर्द			915									10945	8419	0	0	1010	0	0	0	0	0	0	0	0	20000	15000	
10	रामदास	रामदास खर्द			1216									38267	14848	30613	11021	0	0	1340	0	0	0	0	0	42000	38000	35000	30000
11	रामदास	रामदास खर्द	10	32	108									9353	7195	20	40	120	0	0	0	0	0	0	0	0	11000	8000	
12	रामदास	रामदास खर्द	26	52	55									24580	19340	21360	16120	40	70	70	0	0	0	0	0	30000	24000	26000	20000
13	रामदास	रामदास खर्द			207	96660	64440	80550	120820	120820	96660	40796	40272	37470	32220	0	0	260	121000	81000	101000	152000	152000	121000	80000	70000	60000	55000	
14	रामदास	रामदास खर्द			207									72490	77740	48330	53580	0	0	260	0	0	0	0	0	91000	98000	61000	67000
15	रामदास	रामदास खर्द	11	47	119									18905	14542	13929	10715	20	60	140	0	0	0	0	0	21000	18000	19000	15000
16	रामदास	रामदास खर्द	26	52	44									19750	14500	14920	9670	40	70	60	0	0	0	0	0	24000	18000	20000	15000
17	रामदास	रामदास खर्द	26	52	44									19750	14500	16530	11280	30	60	50	0	0	0	0	0	22000	18000	20000	15000
18	रामदास	रामदास खर्द	10	32	108									13333	10256	8955	6888	20	40	120	0	0	0	0	0	15000	12000	10000	8000
19	रामदास	रामदास खर्द	26	52	59									26200	20950	18140	12890	40	70	80	0	0	0	0	0	32000	26000	22000	16000
20	रामदास	रामदास खर्द	26	52	69									19750	14500	18950	13700	30	60	80	0	0	0	0	0	22000	16000	21000	16000

उप-प्रमुख  
उप-प्रमुख (जोधपुर)

जिला पंजीयक  
जोधपुर

DM  
जिला पंजीयक,  
जोधपुर