

घर डी.एस.सी. की दर प्रति बीघा रूपये

प्रस्तावित दर रूपये प्रति बीघा

क्र.सं.	नाम वगैरे	घर डी.एस.सी. की दर प्रति बीघा रूपये										प्रस्तावित दर रूपये प्रति बीघा									
		सिंचित					असिंचित					सिंचित					असिंचित				
		उच्च मार्ग से सड़क सीमा से 200 मी तक	उच्च मार्ग से सड़क सीमा से 200 मी तक	उच्च मार्ग से सड़क सीमा से 200 मी तक	उच्च मार्ग से सड़क सीमा से 200 मी तक	उच्च मार्ग से सड़क सीमा से 200 मी तक	उच्च मार्ग से सड़क सीमा से 200 मी तक	उच्च मार्ग से सड़क सीमा से 200 मी तक	उच्च मार्ग से सड़क सीमा से 200 मी तक	उच्च मार्ग से सड़क सीमा से 200 मी तक	उच्च मार्ग से सड़क सीमा से 200 मी तक	उच्च मार्ग से सड़क सीमा से 200 मी तक	उच्च मार्ग से सड़क सीमा से 200 मी तक	उच्च मार्ग से सड़क सीमा से 200 मी तक	उच्च मार्ग से सड़क सीमा से 200 मी तक	उच्च मार्ग से सड़क सीमा से 200 मी तक	उच्च मार्ग से सड़क सीमा से 200 मी तक	उच्च मार्ग से सड़क सीमा से 200 मी तक	उच्च मार्ग से सड़क सीमा से 200 मी तक	उच्च मार्ग से सड़क सीमा से 200 मी तक	
1	ओसियां																				
	100 मीटर तक																				
	1981,2099,1980,2098,1976,2097,1954,2090/1,2090,1952,1951,2089,1873,1871,2102/2068,2102/2069,1868,2065,2068,2067,2066,2064,2062,2069,1865,1867,2004,2002,2046,1861,2001,2001/1,1998,1997,1997 के बटा नम्बर 1860,1983, व बटा नम्बर 1985,1858,1654, व बटा नम्बर 1726,1820,1729,1731,1819,1737,1582 व बटा नं 1571,1572,1577,1576 व बटा नं 1533,1534,1535,1517,1525/1,1513,1516,1518,1523,1585,1588,1627,1659,1868	333376	333376	0	63530	101030	176285	176285	0	26680	56090	433390	416720	0	73060	116190	229180	220360	0	30690	64510
	100 से 200 मीटर तक																				
	2091,2094,2094/2,2094/1,2096,1949,1953,1876,1670,1870/1,2073,2070,2045,2015,2014,2013,1862,1949,1996,1993,1986,1987,1984			222251	0	0	0	0	117524	0	0	0	0	277820	0	0	0	0	146910	0	0
	आवदी एवं शेड के निरकट																				

मूल दर प्रति बीघा रुपये

अनुमानित दर रुपये प्रति बीघा

क्र. सं.	मूल दर प्रति बीघा रुपये										अनुमानित दर रुपये प्रति बीघा										
	सिंचित					असिंचित					सिंचित					असिंचित					
उच्च मार्ग पर सीमा सम्पर्क	उच्च मार्ग से सड़क सीमा से 100 मी. तक	उच्च मार्ग से सड़क सीमा से 200 मी. तक	उच्च मार्ग से अतिरिक्त अन्य सड़कों से सीधे सम्पर्क	उच्च मार्ग पर सीधे सम्पर्क	उच्च मार्ग से सड़क सीमा से 100 मी. तक	उच्च मार्ग से सड़क सीमा से 200 मी. तक	उच्च मार्ग से अतिरिक्त अन्य सड़कों से सीधे सम्पर्क	उच्च मार्ग पर सीधे सम्पर्क	उच्च मार्ग से सड़क सीमा से 100 मी. तक	उच्च मार्ग से सड़क सीमा से 200 मी. तक	उच्च मार्ग से अतिरिक्त अन्य सड़कों से सीधे सम्पर्क	उच्च मार्ग पर सीधे सम्पर्क	उच्च मार्ग से सड़क सीमा से 100 मी. तक	उच्च मार्ग से सड़क सीमा से 200 मी. तक	उच्च मार्ग से अतिरिक्त अन्य सड़कों से सीधे सम्पर्क	उच्च मार्ग पर सीधे सम्पर्क	उच्च मार्ग से सड़क सीमा से 100 मी. तक	उच्च मार्ग से सड़क सीमा से 200 मी. तक	उच्च मार्ग से अतिरिक्त अन्य सड़कों से सीधे सम्पर्क		
1	2	3	4	5	6	7	8	9	10	11	12	13	14	15	16	17	18	19	20	21	22
आवादी एवं रोड के निकट 1485,1486,1511,1514,1515,1516,1518,1521,1522,1523,1525,1526,1547,1548,1549,1553,1555,1556,1559,1563,1570,1562,1575,1579,1581,1582,1585,1588,1591,1592,1593,1597,1597/1,162,1626,1627,1629,1630,1648,1650,1651,1652,1664,1655,1658,1659,1661,1730,1761,1732,1732,1736,1740,1742,1743,1744,1746,1748,1753,1754,1756,1759,1760,1772,1773,1774 उक्त सगस्त बट्टा नम्बर सहित	0	0	0	0	168372	0	0	0	0	104390	0	0	0	0	202050	0	0	0	0	0	125270
वासनी	0	0	0	63530	101030	0	0	0	26680	56090	0	0	0	73060	116190	0	0	0	0	30690	64510
रेलागढ	0	0	0	59700	88400	0	0	0	24590	45810	0	0	0	68660	101660	0	0	0	0	28280	52690
भवानीसिंह	0	0	0	59700	88400	0	0	0	24590	45810	0	0	0	68660	101660	0	0	0	0	28280	52690
सिगरथनगर	0	0	0	48160	81500	0	0	0	24890	39010	0	0	0	55390	93730	0	0	0	0	25130	44870
आशापुरा	0	0	0	59700	97880	0	0	0	24270	50800	0	0	0	89550	146820	0	0	0	0	36410	76200
प्रतापनगर	0	0	0	59700	97880	0	0	0	24270	50800	0	0	0	89550	146820	0	0	0	0	36410	76200
100 मोटर तक 626 आशिक 613 आशिक 623/3,623,634,632 आशिक 610 आशिक 608 620 आशिक 605,614,615	307615	307615	0	0	0	159616	159616	0	0	0	399900	307620	0	0	0	207510	199520	0	0	0	0

रूप पंजियक, ओसिया

रूप पंजियक

क्र. सं.	नाम	अनुमोदित दर रुपये प्रति बीघा										अनुमोदित दर रुपये प्रति बीघा										
		सिंचित					असिंचित					सिंचित					असिंचित					
		उच्च मार्ग पर सीधे सम्पर्क	उच्च मार्ग से सड़क सीमा से 100 मी. तक	उच्च मार्ग से सड़क सीमा से 200 मी. तक	उच्च मार्ग से अतिरिक्त अन्य सड़कों से सीधे सम्पर्क	उच्च मार्ग पर सीधे सम्पर्क	उच्च मार्ग से सड़क सीमा से 100 मी. तक	उच्च मार्ग से सड़क सीमा से 200 मी. तक	उच्च मार्ग से अतिरिक्त अन्य सड़कों से सीधे सम्पर्क	उच्च मार्ग पर सीधे सम्पर्क	उच्च मार्ग से सड़क सीमा से 100 मी. तक	उच्च मार्ग से सड़क सीमा से 200 मी. तक	उच्च मार्ग से अतिरिक्त अन्य सड़कों से सीधे सम्पर्क	उच्च मार्ग पर सीधे सम्पर्क	उच्च मार्ग से सड़क सीमा से 100 मी. तक	उच्च मार्ग से सड़क सीमा से 200 मी. तक	उच्च मार्ग से अतिरिक्त अन्य सड़कों से सीधे सम्पर्क	उच्च मार्ग पर सीधे सम्पर्क	उच्च मार्ग से सड़क सीमा से 100 मी. तक	उच्च मार्ग से सड़क सीमा से 200 मी. तक	उच्च मार्ग से अतिरिक्त अन्य सड़कों से सीधे सम्पर्क	
3	4	5	6	7	8	9	10	11	12	13	14	15	16	17	18	19	20	21	22			
2		0	0	205077	0	0	0	0	106411	0	0	0	0	256350	0	0	0	0	0	0		
	आवादी एवं रोड के निकट 622,1261	0	0	0	0	143117	0	0	0	0	75770	0	0	0	0	171740	0	0	0	0	0	90930
	बाबा रामदेवनगर	0	0	0	59700	97880	0	0	0	24270	50800	0	0	0	68660	112570	0	0	0	0	27920	58420
	पादुनगर	0	0	0	59700	88400	0	0	0	24590	45800	0	0	0	68660	132600	0	0	0	0	16890	68700
	भरुसानगर	0	0	0	59700	8840	0	0	0	24590	45800	0	0	0	68660	10170	0	0	0	0	28280	52670
	हरीपुरा	0	0	0	59700	8840	0	0	0	24590	45800	0	0	0	68660	10170	0	0	0	0	28280	52670
	100 मी० तक 593,594,548,551,552,590,591, आंशिक 547,553,596,597,598	277814	277814	0	0	0	143957	143957	0	0	0	361160	347270	0	0	0	187150	179950	0	0	0	0
	100 से 200 मी० तक 592,591 आंशिक	0	0	185209	0	0	0	0	95863	0	0	0	0	251520	0	0	0	0	0	119830	0	0
	आवादी एवं रोड के निकट 547,599 मय बटला नम्बर	0	0	0	0	1473117	0	0	0	0	75770	0	0	0	0	171740	0	0	0	0	0	90930
2	जाटीपुरा	0	0	0	48160	81500	0	0	0	21860	39060	0	0	0	65390	93730	0	0	0	0	25140	44920
3	राडिया बेरा	0	0	0	20960	38580	0	0	0	10770	19290	0	0	0	24040	44370	0	0	0	0	12390	22190
4	नौसर	0	0	0	24110	32950	0	0	0	12060	16560	0	0	0	27730	37900	0	0	0	0	13870	19050
5	पुनिया की ढाणी	0	0	0	24110	32950	0	0	0	12060	16560	0	0	0	27730	37900	0	0	0	0	13870	19050
6	वनाणिया की ढाणी	0	0	0	24110	32950	0	0	0	12060	16560	0	0	0	27730	37900	0	0	0	0	13870	19050
7	दुयगा की ढाणी	0	0	0	24110	32950	0	0	0	12060	16560	0	0	0	27730	37900	0	0	0	0	13870	19050
8	कदवारण की ढाणी	0	0	0	24110	32950	0	0	0	12060	16560	0	0	0	27730	37900	0	0	0	0	13870	19050
9	बेन्दा जग बेरा	0	0	0	24110	32950	0	0	0	12060	16560	0	0	0	27730	37900	0	0	0	0	13870	19050
10	सालसागर	0	0	0	24110	32950	0	0	0	12060	16560	0	0	0	27730	37900	0	0	0	0	13870	19050
11	जगबहा की ढाणी	0	0	0	24110	32950	0	0	0	12060	16560	0	0	0	27730	37900	0	0	0	0	13870	19050
12	सालसागर	0	0	0	24110	32950	0	0	0	12060	16560	0	0	0	27730	37900	0	0	0	0	13870	19050

इप पंजियक, औसिया
 पंजा पंजियक, कोचपर

नाम ग्राम	गत डी.एल.सी की दर प्रति बीघा रूपये										अनुमोदित दर रूपये प्रति बीघा									
	असिद्ध					असिद्ध					असिद्ध					असिद्ध				
	उच्च मार्ग पर सीधे सम्पर्क	उच्च मार्ग से सड़क सीमा से 100 मी तक	उच्च मार्ग से सड़क सीमा से 200 मी तक	सड़क से दूर अन्य	उच्च मार्ग से अतिरिक्त अन्य सड़को से सीधे सम्पर्क	उच्च मार्ग पर सीधे सम्पर्क	उच्च मार्ग से सड़क सीमा से 100 मी तक	उच्च मार्ग से सड़क सीमा से 200 मी तक	सड़क से दूर अन्य	उच्च मार्ग से अतिरिक्त अन्य सड़को से सीधे सम्पर्क	उच्च मार्ग से सड़क सीमा से 100 मी तक	उच्च मार्ग से सड़क सीमा से 200 मी तक	सड़क से दूर अन्य	उच्च मार्ग से अतिरिक्त अन्य सड़को से सीधे सम्पर्क	उच्च मार्ग से सड़क सीमा से 100 मी तक	उच्च मार्ग से सड़क सीमा से 200 मी तक	सड़क से दूर अन्य	उच्च मार्ग से अतिरिक्त अन्य सड़को से सीधे सम्पर्क		
2	3	4	5	6	7	8	9	10	11	12	13	14	15	16	17	18	19	20	21	22
सामराउ	0	0	0	28470	29850	0	0	0	10770	23150	0	0	0	32750	34330	0	0	0	12390	26630
पी.एस.नगर	0	0	0	28470	29850	0	0	0	10770	23150	0	0	0	32750	34330	0	0	0	12390	26630
भादूओं की ढाणी	0	0	0	28470	29850	0	0	0	10770	23150	0	0	0	32750	34330	0	0	0	12390	26630
हरीनगर	0	0	0	28470	29850	0	0	0	10770	23150	0	0	0	32750	34330	0	0	0	12390	26630
शिवसागर	0	0	0	28470	29850	0	0	0	10770	23150	0	0	0	32750	34330	0	0	0	12390	26630
इश्वरनगर	0	0	0	28470	29850	0	0	0	10770	23150	0	0	0	32750	34330	0	0	0	12390	26630
निर्मला देरा	0	0	0	11740	18000	0	0	0	8040	10450	0	0	0	13510	20700	0	0	0	9250	12020
चैनसागर	0	0	0	48700	28450	0	0	0	16400	25720	0	0	0	56010	32720	0	0	0	18860	29580
पल्ली प्रथम	0	0	0	48700	28450	0	0	0	16400	25720	0	0	0	56010	32720	0	0	0	18860	29580
100 मी0 तक 886,939,940,941,943,944,951,953,954,965,969,970,881,935,968,948, रस्ता लाईन के पश्चिम की ओर 975,976,977,978,979,980,981,982,983,984,985,886,938.	153050	153050	0	0	0	99002	99002	0	0	0	198970	191320	0	0	0	128710	123760	0	0	0
100 से 200 तक 917,942,952,962,960,956,958	0	0	0	0	0	0	0	66002	0	0	0	0	127550	0	0	0	0	82510	0	0
पल्ली द्वितीय	0	0	0	48700	28450	0	0	0	16400	25720	0	0	0	56010	32720	0	0	0	18860	29580
100 मी0 तक 1,1000 / 3,1000 / 4,10 1,1000 / 7,996,999,998,1001 रस्ता लाईन के पश्चिम की तरफ 1,987 / 1,987 / 2,987,988,99 1,995	153050	153050	0	0	0	80818	80818	53846	0	0	198970	0	127550	0	0	128710	123760	67310	0	0
पटवासरा नगर	0	0	0	48700	28450	0	0	0	16400	25720	0	0	0	56010	32720	0	0	0	18860	29580

उप पंजीयक, औसिया

बिना पांचयक,
दोपहर

नाम ग्राम	गत डी.एल.सी की दर प्रति बीघा रुपये										अनुमोदित दर रुपये प्रति बीघा									
	असिंचित					सिंचित					असिंचित					सिंचित				
	उच्च मार्ग पर सीधे सम्पर्क	उच्च मार्ग से सड़क सीमा से 100 मी तक	उच्च मार्ग से सड़क सीमा से 200 मी तक	सड़क से दूर अन्य	उच्च मार्ग से अतिरिक्त अन्य सड़कों से सीधे सम्पर्क	उच्च मार्ग पर सीधे सम्पर्क	उच्च मार्ग से सड़क सीमा से 100 मी तक	उच्च मार्ग से सड़क सीमा से 200 मी तक	सड़क से दूर अन्य	उच्च मार्ग से अतिरिक्त अन्य सड़कों से सीधे सम्पर्क	उच्च मार्ग पर सीधे सम्पर्क	उच्च मार्ग से सड़क सीमा से 100 मी तक	उच्च मार्ग से सड़क सीमा से 200 मी तक	सड़क से दूर अन्य	उच्च मार्ग से अतिरिक्त अन्य सड़कों से सीधे सम्पर्क	उच्च मार्ग पर सीधे सम्पर्क	उच्च मार्ग से सड़क सीमा से 100 मी तक	उच्च मार्ग से सड़क सीमा से 200 मी तक	सड़क से दूर अन्य	उच्च मार्ग से अतिरिक्त अन्य सड़कों से सीधे सम्पर्क
3	4	5	6	7	8	9	10	11	12	13	14	15	16	17	18	19	20	21	22	
बापूनगर	0	0	0	48700	28150	0	0	0	16100	25720	0	0	0	56010	32720	0	0	0	18860	29580
जागुसर	0	0	0	20900	35680	0	0	0	12060	23150	0	0	0	24040	41040	0	0	0	13870	26630
पल्ली	0	0	0	20900	35680	0	0	0	12060	23150	0	0	0	24040	41040	0	0	0	13870	26630
दुधनगर	0	0	0	20900	35680	0	0	0	12060	23150	0	0	0	24040	41040	0	0	0	13870	26630
बालाजी नगर	0	0	0	20900	35680	0	0	0	12060	23150	0	0	0	24040	41040	0	0	0	13870	26630
धर्मसागर	0	0	0	20900	35680	0	0	0	12060	23150	0	0	0	24040	41040	0	0	0	13870	26630
जेरिया	0	0	0	19900	29250	0	0	0	9160	17840	0	0	0	22890	33640	0	0	0	10540	20520
पड़सला	0	0	0	34290	50560	0	0	0	12060	26360	0	0	0	39450	58150	0	0	0	13870	30320
जम्भेश्वरनगर	0	0	0	31690	35520	0	0	0	18160	8040	0	0	0	39450	40850	0	0	0	20890	9250
वीर दुर्गादास नगर	0	0	0	31690	35520	0	0	0	18160	8040	0	0	0	39450	40850	0	0	0	20890	9250
रेवतसिंह नगर	0	0	0	31690	35520	0	0	0	18160	8040	0	0	0	39450	40850	0	0	0	20890	9250
रामदेवनगर	0	0	0	31690	35520	0	0	0	18160	8040	0	0	0	39450	40850	0	0	0	20890	9250
भेड़	0	0	0	31690	35520	0	0	0	18160	8040	0	0	0	39450	40850	0	0	0	20890	9250
भाखरी ढाणी	0	0	0	31690	35520	0	0	0	18160	8040	0	0	0	39450	40850	0	0	0	20890	9250
भाखरी	0	0	0	31690	35520	0	0	0	18160	8040	0	0	0	39450	40850	0	0	0	20890	9250
विष्णुनगर	0	0	0	31690	35520	0	0	0	18160	8040	0	0	0	39450	40850	0	0	0	20890	9250
शिवनगर	0	0	0	31690	35520	0	0	0	18160	8040	0	0	0	39450	40850	0	0	0	20890	9250
वरथल	0	0	0	31690	35520	0	0	0	18160	8040	0	0	0	39450	40850	0	0	0	20890	9250
हडमाननगर	0	0	0	16690	30620	0	0	0	8040	14470	0	0	0	19200	35220	0	0	0	9250	16650
जम्भनगर	0	0	0	11740	18000	0	0	0	8040	10450	0	0	0	13510	20700	0	0	0	9250	12020
रावलनगर	0	0	0	11740	18000	0	0	0	8040	10450	0	0	0	13510	20700	0	0	0	9250	12020
हरीओमनगर	0	0	0	11740	18000	0	0	0	8040	10450	0	0	0	13510	20700	0	0	0	9250	12020
निम्बली	0	0	0	28470	29840	0	0	0	10770	23150	0	0	0	32750	34320	0	0	0	12390	26630
नाथावसनगर	0	0	0	32790	55260	0	0	0	16400	22660	0	0	0	37710	63550	0	0	0	18860	26630
हरलाया	0	0	0	32790	55260	0	0	0	16400	22660	0	0	0	37710	63550	0	0	0	18860	26630

रूप पञ्जिक, ओसिया

2014-21-06-2014.html

रूप पञ्जिक, ओसिया

Page 1

नाम ग्राम	गत डी.एल. से प्रति वीघा रुपये										अनुसूचित पर रुपये प्रति वीघा									
	सिंचित					असिंचित					सिंचित					असिंचित				
	उच्च मार्ग पर सीधे सम्पर्क	उच्च मार्ग से सड़क सीमा से 100 मी तक	उच्च मार्ग से सड़क सीमा से 200 मी तक	सड़क से दूर अन्य	उच्च मार्ग पर सीधे सम्पर्क	उच्च मार्ग से सड़क सीमा से 100 मी तक	उच्च मार्ग से सड़क सीमा से 200 मी तक	सड़क से दूर अन्य	उच्च मार्ग पर सीधे सम्पर्क	उच्च मार्ग से सड़क सीमा से 100 मी तक	उच्च मार्ग से सड़क सीमा से 200 मी तक	सड़क से दूर अन्य	उच्च मार्ग पर सीधे सम्पर्क	उच्च मार्ग से सड़क सीमा से 100 मी तक	उच्च मार्ग से सड़क सीमा से 200 मी तक	सड़क से दूर अन्य	उच्च मार्ग पर सीधे सम्पर्क	उच्च मार्ग से सड़क सीमा से 100 मी तक	उच्च मार्ग से सड़क सीमा से 200 मी तक	सड़क से दूर अन्य
2	3	4	5	6	7	8	9	10	11	12	13	14	15	16	17	18	19	20	21	22
100 मी तक 16,16/365,16/366,17,17/368,20 20/370,21,21/372,22,22/374,1 21,122,122/378,123,123/380,124 125,126,127,127/383,128,128/3 85,101,101/390,99,91/192/1,9 9/391,100	182346	182346	0	0	0	71221	71221	0	0	0	237050	227980	0	0	0	92590	89030	0	0	0
100 से 200 तक 18,19,24,23,121,120,103,104,119,26 127/384	0	0	115624	0	0	0	0	47480	0	0	0	0	144530	0	0	0	0	59350	0	0
करणीनगर	0	0	0	32790	55200	0	0	0	16400	22660	0	0	0	37710	63550	0	0	0	18860	26060
पीपासर नगर	0	0	0	28470	40310	0	0	0	10770	23150	0	0	0	32750	46400	0	0	0	12390	26630
भीमसागर	0	0	0	28470	40310	0	0	0	10770	23150	0	0	0	32750	46400	0	0	0	12390	26630
बाबा रामदेवनगर (वि)	0	0	0	28470	40310	0	0	0	10770	23150	0	0	0	32750	46400	0	0	0	12390	26630
भीकमकोर	0	0	0	36810	58020	0	0	0	27490	40180	0	0	0	42340	66730	0	0	0	31620	46210
100 मी तक 1196,1197,1206,1344,1339,1340,23 88,	182346	182346	121564	0	0	126279	126279	84186	0	0	237050	228040	151960	0	0	164170	157850	109240	0	0
श्री रामदेवनगर	0	0	0	30920	45000	0	0	0	12540	31500	0	0	0	35560	51750	0	0	0	14430	36230
हरिओमनगर	0	0	0	30920	45000	0	0	0	12540	31500	0	0	0	35560	51750	0	0	0	14430	36230
100 मी तक 66,125,126,127,130,121,133,134,13 0,155,156,203,204,211,131,125,13 46,1047,1049,1035,1034,142,133, 1032,1031,1023,214	141433	141433	0	0	0	99002	99002	0	0	0	183870	176800	0	0	0	128710	123760	0	0	0

OSIAN, DISTRICT 2014-15

उप पंजियक, ओसिया

डिप्टी कमिश्नर

नाम	गत डी.एल.सी की दर प्रति बीघा रुपये										अनुमोदित दर रुपये प्रति बीघा									
	सिंचित					असिंचित					सिंचित					असिंचित				
	उच्च मार्ग पर सीधे सम्पर्क	उच्च मार्ग से 100 मी तक	उच्च मार्ग से 200 मी तक	सड़क से दूर अन्य	उच्च मार्ग से अतिरिक्त अन्य सड़कों से सीधे सम्पर्क	उच्च मार्ग पर सीधे सम्पर्क	उच्च मार्ग से 100 मी तक	उच्च मार्ग से 200 मी तक	सड़क से दूर अन्य	उच्च मार्ग से अतिरिक्त अन्य सड़कों से सीधे सम्पर्क	उच्च मार्ग पर सीधे सम्पर्क	उच्च मार्ग से 100 मी तक	उच्च मार्ग से 200 मी तक	सड़क से दूर अन्य	उच्च मार्ग से अतिरिक्त अन्य सड़कों से सीधे सम्पर्क	उच्च मार्ग पर सीधे सम्पर्क	उच्च मार्ग से 100 मी तक	उच्च मार्ग से 200 मी तक	सड़क से दूर अन्य	उच्च मार्ग से अतिरिक्त अन्य सड़कों से सीधे सम्पर्क
2	3	4	5	6	7	8	9	10	11	12	13	14	15	16	17	18	19	20	21	22
100 से 200 मी0 तक 124,128,129,205,216	0	0	94288	0	0	0	0	66002	0	0	0	0	117860	0	0	0	0	82510	0	0
करनाणियों की ढाणी	0	0	0	30920	45000	0	0	0	12540	31500	0	0	0	35560	51750	0	0	0	14430	36230
100 मी. तक 68,125,126,127,130,131,133,134,140,155,156,203,204,210,217,1045,1046,1047,1049,1035,1034,1042,1033,1032,1031,1023,219	141433	141433	0	0	0	99002	99002	0	0	0	183870	0	0	0	0	128710	123760	0	0	0
100 से 200 मी0 तक 124,128,129,205,216	0	0	94288	0	0	0	0	66002	0	0	0	0	117860	0	0	0	0	82510	0	0
रूपनगर	0	0	0	30920	45000	0	0	0	12540	31500	0	0	0	35560	51750	0	0	0	14430	36230
100 मी. तक 68,125,126,127,130,131,133,134,140,155,156,203,204,210,217,1045,1046,1047,1049,1035,1034,1042,1033,1032,1031,1023,219	141433	141433	0	0	0	99002	99002	0	0	0	183870	176800	0	0	0	128710	123760	0	0	0
100 से 200 मी0 तक 124,128,129,205,216	0	0	94288	0	0	0	0	66002	0	0	0	0	117860	0	0	0	0	82510	0	0
श्री सांगीयाजी नगर	0	0	0	21430	36970	0	0	0	10770	19290	0	0	0	24650	12520	0	0	0	12390	22190
भीयाडिया	0	0	0	21430	36970	0	0	0	10770	19290	0	0	0	24650	12520	0	0	0	12390	22190
महादेव नगर (मोरली नाडी)	0	0	0	22810	36000	0	0	0	9160	20090	0	0	0	26240	41400	0	0	0	10540	23110
इन्दो की ढाणी द्वितीय	0	0	0	22810	36000	0	0	0	9160	20090	0	0	0	26240	41400	0	0	0	10540	23110
इन्दो की ढाणी	0	0	0	22810	36000	0	0	0	9160	20090	0	0	0	26240	41400	0	0	0	10540	23110
करलानाडी	0	0	0	19900	31380	0	0	0	9160	20090	0	0	0	22890	30000	0	0	0	10540	23110

रूप पंजियक, ओसिया

रूप पंजियक, ओसिया

गत डी.एल.सी की दर प्रति बीघा रुपाय

अनुमोदित दर रुपये प्रति बीघा

नाम वगैरे	गति										अस्थिति										
	सिद्धि					अस्थिति					सिद्धि					अस्थिति					
	उच्च मार्ग पर सीधे सम्पर्क	उच्च मार्ग से सड़क सीमा से 100 मी. तक	उच्च मार्ग से सड़क सीमा से 200 मी. तक	सड़क से दूर अन्य	उच्च मार्ग से अतिरिक्त अन्य सड़कों से सीधे सम्पर्क	उच्च मार्ग पर सीधे सम्पर्क	उच्च मार्ग से सड़क सीमा से 100 मी. तक	उच्च मार्ग से सड़क सीमा से 200 मी. तक	सड़क से दूर अन्य	उच्च मार्ग से अतिरिक्त अन्य सड़कों से सीधे सम्पर्क	उच्च मार्ग पर सीधे सम्पर्क	उच्च मार्ग से सड़क सीमा से 100 मी. तक	उच्च मार्ग से सड़क सीमा से 200 मी. तक	सड़क से दूर अन्य	उच्च मार्ग से अतिरिक्त अन्य सड़कों से सीधे सम्पर्क	उच्च मार्ग पर सीधे सम्पर्क	उच्च मार्ग से सड़क सीमा से 100 मी. तक	उच्च मार्ग से सड़क सीमा से 200 मी. तक	सड़क से दूर अन्य	उच्च मार्ग से अतिरिक्त अन्य सड़कों से सीधे सम्पर्क	
3	4	5	6	7	8	9	10	11	12	13	14	15	16	17	18	19	20	21	22		
खानूकी डाणी कृष्णनगर	0	0	0	19900	31380	0	0	0	9160	9970	0	0	0	22890	36090	0	0	0	10540	11470	
सिरनण्डी	0	0	0	38730	58020	0	0	0	16400	35200	0	0	0	44540	66730	0	0	0	18860	40480	
रावतनगर	0	0	0	38730	58020	0	0	0	16400	35200	0	0	0	44540	66730	0	0	0	18860	40480	
100 मी. तक 2388 / 1.2766, 2766 / 1.2414, 2765, 2766 / 1.2766 / 2.2767, 2768, 2777, 27769, 2770, 2800, 2804, 2805, 2806, 2807, 2808, 2809, 2809 / 1.2809 / 2.2809 / 3.2809 / 4.2903, 2903 / 3.2904, 2904 / 1.2905 / 1.2905 / 2.2998, 2999, 2993, 2994, 2994 / 1.2994 / 2.2994 / 3.2994 / 5.2942, 2942 / 2.2942 / 3.2942 / 4.2942 / 5.2944, 2947, 2948, 2989 / 1.2989 / 3.2989 / 3 / 1.2989 / 4.2995, 2996, 3000, 3001, 3000 / 3.3001 / 2.3000 / 1.3001 / 3.3002	182346	182346	0	0	0	110620	110620	0	0	0	237050	227940	0	0	0	143810	138280	0	0	0	
100 से 200 मी. तक 2999, 2940, 2903 / 1.2773, 2942, 2991, 2998, 3028	0	0	21564	0	0	0	0	73747	0	0	0	0	26960	0	0	0	0	0	92190	0	0
खायडा कला	0	0	0	22810	48160	0	0	0	11090	12990	0	0	0	26232	55390	0	0	0	12760	16090	
श्री रामदेवपुर	0	0	0	38730	58020	0	0	0	16400	35200	0	0	0	44540	66730	0	0	0	18860	40480	
असनाथ (र.)	0	0	0	38730	58020	0	0	0	16400	35200	0	0	0	44540	66730	0	0	0	18860	40480	

उप पंजियक, ओसिया

विभा. पंजियक,
कोवपुर

नाम ग्राम	गत डी.एल.सी की दर प्रति बीघा रुपये										अनुमोदित दर रुपये प्रति बीघा									
	सिंचित					असिंचित					सिंचित					असिंचित				
	उच्च मार्ग पर सीधे सम्पर्क	उच्च मार्ग से सड़क सीमा से 100 मी. तक	उच्च मार्ग से सड़क सीमा से 200 मी. तक	सड़क से दूर अन्य	उच्च मार्ग से अतिरिक्त अन्य सड़कों से सीधे सम्पर्क	उच्च मार्ग पर सीधे सम्पर्क	उच्च मार्ग से सड़क सीमा से 100 मी. तक	उच्च मार्ग से सड़क सीमा से 200 मी. तक	सड़क से दूर अन्य	उच्च मार्ग से अतिरिक्त अन्य सड़कों से सीधे सम्पर्क	उच्च मार्ग पर सीधे सम्पर्क	उच्च मार्ग से सड़क सीमा से 100 मी. तक	उच्च मार्ग से सड़क सीमा से 200 मी. तक	सड़क से दूर अन्य	उच्च मार्ग से अतिरिक्त अन्य सड़कों से सीधे सम्पर्क					
2	3	4	5	6	7	8	9	10	11	12	13	14	15	16	17	18	19	20	21	22
श्री की दाणी	0	0	0	31290	42600	0	0	0	13500	27800	0	0	0	39440	48990	0	0	0	15530	31970
थोव	0	0	0	34290	42600	0	0	0	13500	27800	0	0	0	39440	48990	0	0	0	15530	31970
शालकी घोरा	0	0	0	34290	42600	0	0	0	15270	29730	0	0	0	39440	48990	0	0	0	17570	34190
वेगडियां	0	0	0	34290	42600	0	0	0	13500	27800	0	0	0	39440	48990	0	0	0	15530	31970
धुन्धाडियां	0	0	0	31380	39380	0	0	0	10770	23150	0	0	0	47070	59070	0	0	0	16160	34730
धुन्धाडा	0	0	0	31380	39380	0	0	0	10770	23150	0	0	0	39090	45287	0	0	0	12390	26630
झवडी	0	0	0	28780	37510	0	0	0	10770	17840	0	0	0	34000	43140	0	0	0	12390	20520
बरडी का वास	0	0	0	30000	39380	0	0	0	12034	23150	0	0	0	34500	42290	0	0	0	13870	26630
श्री करणीपुरा	0	0	0	34290	59550	0	0	0	15429	25080	0	0	0	39450	68490	0	0	0	17750	28850
भाम्भुओं की दाणी	0	0	0	34290	59550	0	0	0	15429	25080	0	0	0	51440	89090	0	0	0	23150	37620
पण्डितजी की दाणी	0	0	0	34290	59390	0	0	0	13883	26360	0	0	0	39450	68300	0	0	0	15970	30320
आगर एव रोड के निम्न 511,526,544,546,547,548,963,964,1029,1033	0	0	0	0	84186	0	0	0	0	50520	0	0	0	0	101030	0	0	0	0	60630
वेडवासियां	0	0	0	31290	59390	0	0	0	13883	26360	0	0	0	51440	89090	0	0	0	20830	39540
वीर तेजानगर	0	0	0	31380	46130	0	0	0	15268	26360	0	0	0	36090	53050	0	0	0	17560	30320
बाना का वास	0	0	0	31380	46130	0	0	0	15268	26360	0	0	0	36090	53050	0	0	0	17560	30320
श्री रामनगर	0	0	0	31380	48160	0	0	0	10768	23150	0	0	0	36090	55390	0	0	0	12390	26630
विष्णु की दाणी	0	0	0	31380	50570	0	0	0	11089	26360	0	0	0	36090	58160	0	0	0	12760	30320
शिवनगर	0	0	0	31380	50570	0	0	0	11089	26360	0	0	0	36090	58160	0	0	0	12760	30320
सावरडा खुर्द	0	0	0	31380	50570	0	0	0	11089	26360	0	0	0	36090	58160	0	0	0	12760	30320
आगर की दाणी	0	0	0	31380	50570	0	0	0	11089	26360	0	0	0	36090	58160	0	0	0	12760	30320
समुन्दर	0	0	0	31380	50570	0	0	0	11089	26360	0	0	0	36090	58160	0	0	0	12760	30320
कुम्हारपुरी	0	0	0	16880	21860	0	0	0	12380	17520	0	0	0	19420	25140	0	0	0	14240	20150
बोनाडीदाणी	0	0	0	16080	21860	0	0	0	12380	18000	0	0	0	18500	25140	0	0	0	14240	20700
आतसर	0	0	0	27800	29600	0	0	0	12380	14790	0	0	0	31970	34010	0	0	0	14240	17010
आतसर	0	0	0	22990	32630	0	0	0	12380	21700	0	0	0	26440	37530	0	0	0	14240	24900

रूप पञ्जिय क, औसियां

रूप पञ्जिय क

नाम ग्राम	गत डी.एल.सी की दर प्रति मंचा रुपये										अनुमोदित दर रुपये प्रति मंचा							
	सिंचित					असिंचित					सिंचित				असिंचित			
	उच्च मार्ग से सड़क सीमा से 100 मी तक	उच्च मार्ग से सड़क सीमा से 200 मी तक	सड़क से दूर अन्य	उच्च मार्ग से अतिरिक्त अन्य सड़कों से सीधे सम्पर्क	उच्च मार्ग से सड़क सीमा से 100 मी तक	उच्च मार्ग से सड़क सीमा से 200 मी तक	सड़क से दूर अन्य	उच्च मार्ग से अतिरिक्त अन्य सड़कों से सीधे सम्पर्क	उच्च मार्ग से सड़क सीमा से 100 मी तक	उच्च मार्ग से सड़क सीमा से 200 मी तक	सड़क से दूर अन्य	उच्च मार्ग से अतिरिक्त अन्य सड़कों से सीधे सम्पर्क	उच्च मार्ग से सड़क सीमा से 100 मी तक	उच्च मार्ग से सड़क सीमा से 200 मी तक	सड़क से दूर अन्य	उच्च मार्ग से अतिरिक्त अन्य सड़कों से सीधे सम्पर्क		
2	4	5	6	7	9	10	11	12	14	15	16	17	19	20	21	22		
बेहचारणान	0	0	19290	29740	0	0	12380	11700	0	0	32100	31200	0	0	14240	17020		
चेराई	0	0	28170	31020	0	0	13500	20730	0	0	32400	35680	0	0	15530	23840		
अर्जनदेवनगर	0	0	28170	31020	0	0	13500	20730	0	0	32400	35680	0	0	15530	23840		
महादेव नगर	0	0	28170	31020	0	0	13500	20730	0	0	32400	35680	0	0	15530	23840		
घडाबास	0	0	28170	31020	0	0	13500	20730	0	0	32400	35680	0	0	15530	23840		
डडकिया का वास	0	0	28170	31020	0	0	13500	20730	0	0	32400	35680	0	0	15530	23840		
नेवरा	0	0	34560	52080	0	0	20580	28610	0	0	51840	78120	0	0	30870	42920		
केरलानगर	0	0	34560	52080	0	0	20580	28610	0	0	51840	78120	0	0	30870	42920		
तेजानगर	0	0	34560	52080	0	0	20580	28610	0	0	39750	59900	0	0	23670	32910		
नेवरा रोड	0	0	34560	52080	0	0	20580	28610	0	0	51840	78120	0	0	30870	42920		
100 मी0 तक 297,300,303,304,305,307,310,311 644,645,645 / 2,647,667,672,673 674,676,678,686,686 / 2,687,687 700,701,706,707,708,758,759,760 761,780,781,781 / 3,789,790,792 806,808,810,812,814,819,1507, 1508 1509,1511,1513,1514,1515	320587	320587	0	0	0	235587	235587	0	0	0	410740	400740	0	0	306270	294490		

रूप पंजियक, ओसिया

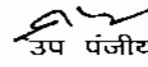
रूप पंजियक
बोधपुर

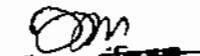
क्र.सं.	नाम ग्राम	गत डी.एल.सी की दर प्रति बीघा रूपये									अनुमानित दर प्रति बीघा									
		सिंचित					असिंचित				सिंचित					असिंचित				
		उच्च मार्ग से सड़क सीमा से 100 मी तक	उच्च मार्ग से सड़क सीमा से 200 मी तक	सड़क से दूर अन्य	उच्च मार्ग से अतिरिक्त अन्य सड़कों से सींचे सम्पत्त	उच्च मार्ग से सड़क सीमा से 100 मी तक	उच्च मार्ग से सड़क सीमा से 200 मी तक	सड़क से दूर अन्य	उच्च मार्ग से अतिरिक्त अन्य सड़कों से सींचे सम्पत्त	उच्च मार्ग से सड़क सीमा से 100 मी तक	उच्च मार्ग से सड़क सीमा से 200 मी तक	सड़क से दूर अन्य	उच्च मार्ग से अतिरिक्त अन्य सड़कों से सींचे सम्पत्त	उच्च मार्ग से सड़क सीमा से 100 मी तक	उच्च मार्ग से सड़क सीमा से 200 मी तक	सड़क से दूर अन्य	उच्च मार्ग से अतिरिक्त अन्य सड़कों से सींचे सम्पत्त			
2		4	5	6	7		9	10	11	12		14	15	16	17		19	20	21	22
	100 से 200 मी0 तक 301,309,643,648,650,659, 685,688,689,709,710,711,714,7 62,771,779,780,782,788,796,80 2,804,1517,1552	0	160320	0	0	0	0	99160	0	0	0	0	200400	0	0	0	0	123950	0	0
15	विगमी	0		25880	33750				12700	20580		0	0	0	29770	38820	0	0	14610	25670
	100 मी0 तक 3,5,6,10,11,18,20/2 20/3 20/04,22,24,32,38 39,46,47,50	330744	330744	0	0	0	168372	168372	0	0	0	129970	413430	0	0	0	218890	210470	0	0
	100 से 200 मी0 तक 4,15,17,29,454	0	0	128308	0	0	0	0	64154	0	0	0	0	160390	0	0	0	0	80200	0

नोट- 01. कृषि भूमि का 1000 वर्गमीटर से अधिक एवं 02 बीघा से कम अकृषि प्रयोजनार्थ विक्रय होने की स्थिति में कृषि भूमि की दर का तीन गुणा कर मालियत निर्धारित की जावेगी।

02. उपरोक्त खसरा नं के बट्टा नम्बर मीन नम्बर पर मी यही दरे लागू होगी।

03. डी.एल.सी की बैटक में लिखे गये निर्णयानुसार डी.एल.सी की सड़क आफ फिगर में की गई है।


उप पंजीयक, अरेमियां


जिला पंजीयक,
बोधपुर

अ. आबादी भूमि ग्राम ओसिया की दर (जिला कमेटी बैठक)

क्र.सं.	नाम ग्राम / मोहल्ले का नाम	वर्तमान दर रूपये प्रति वर्ग फीट			अनुमोदित दर रूपये प्रति वर्ग फीट		
		आवासीय			आवासीय		
		रोड पर	रोड से दूर	वाणिज्यिक	रोड पर	रोड से दूर	वाणिज्यिक
1	2	3	4	5	6	7	8
1	रेल्वे स्टेशन	301	294	543	347	338	625
2	मुख्य सड़क, पुराना स्टेशन रोड	182	155	446	209	178	512
3	तहसील रोड, सरकारी क्वार्टरों को जानी वाली पूर्व रोड से पूर्व	182	155	446	209	178	512
4	अस्पताल रोड	182	155	446	209	178	512
5	पुरानी आबादी तोहारो व सुथारो का बास	182	155	446	209	178	512
6	हरिजनो का बास	182	155	557	209	178	640
7	माताजी मन्दिर ऐरिया	155	136	316	178	157	363
8	नयापुरा	118	100	297	135	115	342
9	रावलोतो का बास, पुरानी आबादी के दक्षिण बड़ाबास	118	99	279	135	114	321
10	तिवरी जाने वाली सड़क के पूर्व व पश्चिम की तरफ	118	100	297	135	115	342
11	सेवगों का बास, तेलियो का बास	182	155	446	209	178	512
12	कुम्हारो का बास, मोचियो का बास	132	110	329	152	127	378
13	जोधपुर सड़क पर रामदेवजी के मन्दिर के आस पास खसरा नम्बर 1654,1983	143	118	355	164	135	409
14	कबूतरो के बाँक से अम्बेडकर चौराहे तक	118	99	235	135	114	271
15	पी.डब्ल्यू डी कॉलोनी, चाडी फलोदी रोड बाई पास सड़क व नई आबादी	118	94	237	135	108	272
16	ओसिया से तिवरी सड़क के पास अधिकसित ऐरिया (अन्तराष्ट्रीय अतिथि ग्रह से)	149	132	316	171	152	363
17	पुरानी आबादी के दक्षिण की तरफ नई आबादी	99	77	195	114	89	224
18	अन्य आबादी क्षेत्र व खसरा न. 1588	149	132	316	171	152	363
19	पुराने बस स्टण्ड के पीछे बड़ाबास रोड से पूर्व की ओर	333	297	683	383	342	786
20	नया बस स्टण्ड के आसपास का क्षेत्र	279	281	557	321	323	640
21	नये बस स्टण्ड के उत्तर में पी.एच.ई.डी. ऑफिस एवं सड़क के पूर्व का ऐरिया,	99	77	118	114	89	135

क्र.स.	नाम ग्राम / मोहल्ले का नाम	वर्तमान दर रूपये प्रति वर्ग फीट			अनुमोदित दर रूपये प्रति वर्ग फीट		
		आवासीय			आवासीय		
		रोड़ पर	रोड़ से दूर	वाणिज्यिक	रोड़ पर	रोड़ से दूर	वाणिज्यिक
1	2	3	4	5	6	7	8
22	बासनी आबदी क्षेत्र एवं आस पास	118	77	182	135	89	209
23	खसरा नम्बर 1528 एवं 1529	77	61	136	89	70	157
24	खसरा नम्बर 1762 एवं 1741	91	68	163	103	78	187
25	खसरा नम्बर 1551,1521,1485,1482,1522 नये विकसित 1548	77	68	136	89	78	157
26	अन्य खसरा नम्बर 1753,1493,1597,1598,1581,1503,1751,1583	72	63	123	82	72	142

ब. आबादी भूमि अन्य ग्राम

1	पण्डितजी की ढाणी	53	36	104	61	41	120
2	हरिपुरा :- चाडी फांटा के आस पास का क्षेत्र	124	93	189	143	107	217
3	प्रताप नगर	58	45	148	67	52	170
4	भीकमकोर	53	36	104	61	41	120
5	हरीपुरा, पाबुनगर, भैरुसागर, आशापुरा	58	45	148	67	52	170
6	भवानी सिंह नगर, रेलागढ़ बासनी, सिमरथनगर	58	45	148	67	52	170
7	चेराई	41	32	193	47	37	222

डी.एल.सी की बैठक में लिये गये निर्णयानुसार डी.एल.सी. की राउड आफ फिगर में की गई है।


नोट:- तहसील ओसियां के अन्य ग्रामों की आबादी भूमि की दरें:-


	वर्तमान दर	अनुमोदित दर
01. आवासीय प्रयोजनार्थ सड़क से दूर प्रति वर्ग फीट	29	34
02. आवासीय प्रयोजनार्थ सड़क के पास प्रति वर्ग फीट	46	53
03. वाणिज्यिक प्रयोजनार्थ प्रति वर्ग फीट	94	109
04. तहसील क्षेत्र में कृषि उपज मण्डी की व्यवसायिक की दर प्रति वर्ग फीट	319	367
05. औद्योगिक दर	उस क्षेत्र की आवासीय दर	

निर्माण पटीपोश पर 400/- प्रतिफुट

निर्माण आरसीसी पर 600 /- प्रतिफुट

06. डी.एल.सी की बैठक में लिये गये निर्णयानुसार डी.एल.सी. की राउड आफ फिगर में की गई है।


उप पंजीयक, ओसियां


बिला पंजीयक,
बोधपुर