


राजस्थान सरकार

कार्यालय उप पंजीयक, लोहावट

प्रमाण पत्र

प्रमाणित किया जाता है कि उप पंजीयक लोहावट के क्षेत्राधिकार के ग्राम लोहावट बी.बी., मगरा, विश्वकर्मानगर(देणोक), इन्दों का बास, जाटीसरा, बरसिंगों का बास, पाबुनगर (इन्दों का बास), राभगर (देणोक), जालोडा, रूपाणा-जैताणा, भोजनगर, महासतीनगर, ढेलाणा, डेडिया, खेडा बागोडिया, मुंझासर, उदयनगर (सदरी), की कृषि भूमि व इनसे जुड़े सभी राज मार्गों की कृषि भूमि की दरों में 50 प्रतिशत व अन्य ग्रामों की कृषि भूमि में 10 प्रतिशत व आवासीय, औद्योगिक, वाणिज्यिक, भूमि में 10 प्रतिशत की डी एल सी दरों में बढोतरी हेतु प्रस्तावित है।

  
उप पंजीयक लोहावट  
उप पंजीयक, लोहावट



लाला पंजीयक,  
लोहावट

क.स.	राजस्व ग्राम का नाम	गत डी.एल.सी										प्रस्तावित डी.एल.सी										जिला कमेटी द्वारा दिनांक				जून 2014 को अनुमोदित दरें					
		सीचित					असीचित					सीचित					असीचित					सीचित				असीचित					
		उच्च मार्ग पर सीधे सम्पर्क	उच्च मार्ग पर सीधे सम्पर्क में नहीं परन्तु सड़क सीमा से 100 मीटर तक	उच्च मार्ग से सीधे सम्पर्क में नहीं परन्तु सड़क सीमा से 200 मीटर तक	सड़क से दूर अन्य	उच्च मार्ग के अतिरिक्त अन्य सड़कों से सीधे सम्पर्क	उच्च मार्ग पर सीधे सम्पर्क	उच्च मार्ग पर सीधे सम्पर्क में नहीं परन्तु सड़क सीमा से 100 मीटर तक	उच्च मार्ग से सीधे सम्पर्क में नहीं परन्तु सड़क सीमा से 200 मीटर तक	सड़क से दूर अन्य	उच्च मार्ग के अतिरिक्त अन्य सड़कों से सीधे सम्पर्क	उच्च मार्ग पर सीधे सम्पर्क	उच्च मार्ग पर सीधे सम्पर्क में नहीं परन्तु सड़क सीमा से 100 मीटर तक	उच्च मार्ग से सीधे सम्पर्क में नहीं परन्तु सड़क सीमा से 200 मीटर तक	सड़क से दूर अन्य	उच्च मार्ग के अतिरिक्त अन्य सड़कों से सीधे सम्पर्क	उच्च मार्ग पर सीधे सम्पर्क	उच्च मार्ग पर सीधे सम्पर्क में नहीं परन्तु सड़क सीमा से 100 मीटर तक	उच्च मार्ग से सीधे सम्पर्क में नहीं परन्तु सड़क सीमा से 200 मीटर तक	सड़क से दूर अन्य	उच्च मार्ग के अतिरिक्त अन्य सड़कों से सीधे सम्पर्क	उच्च मार्ग पर सीधे सम्पर्क	उच्च मार्ग पर सीधे सम्पर्क में नहीं परन्तु सड़क सीमा से 100 मीटर तक	उच्च मार्ग से सीधे सम्पर्क में नहीं परन्तु सड़क सीमा से 200 मीटर तक	सड़क से दूर अन्य	उच्च मार्ग के अतिरिक्त अन्य सड़कों से सीधे सम्पर्क	उच्च मार्ग पर सीधे सम्पर्क	उच्च मार्ग पर सीधे सम्पर्क में नहीं परन्तु सड़क सीमा से 100 मीटर तक	उच्च मार्ग से सीधे सम्पर्क में नहीं परन्तु सड़क सीमा से 200 मीटर तक	सड़क से दूर अन्य	उच्च मार्ग के अतिरिक्त अन्य सड़कों से सीधे सम्पर्क
3	4	5	6	7	8	9	10	11	12	13	14	15	16	17	18	19	20	21	22	23	24	25	26	27	28	29	30	31	32		
1	कोलू पावड़ी - मेगा हाई वे के चिपते खसरे 200 मीटर परिधि के बाहर रकबे की दरें	0	0	0	91782	0	0	0	0	73002	0	0	0	0	100960	0	0	0	0	80302	0	0	0	0	100960	0	0	0	0	80302	0
2	कोलू पावड़ी - मेगा हाई वे के चिपते खसरे 100 मीटर की परिधि के खसरे	143409	143409	0	0	0	0	0	114066	0	0	0	0	157750	157750	0	0	0	0	125473	0	0	0	157750	157750	0	0	0	0	125473	0
3	कोलू पावड़ी - मेगा हाई वे के चिपते खसरे 200 मीटर की परिधि के खसरे	0	0	129068	0	0	0	0	0	102659	0	0	0	0	141975	0	0	0	0	112925	0	0	0	0	141975	0	0	0	0	112925	0
4	कोलू पावड़ी	0	0	0	24976	31278	0	0	0	15520	19399	0	0	0	27474	34406	0	0	0	17072	21339	0	0	0	27474	34406	0	0	0	17072	21339
5	पावड़वरा - मेगा हाईवे रोड के चिपते खसरे 200 परिधि के बाहर रकबे की दरें	0	0	0	99452	0	0	0	0	95221	0	0	0	0	109397	0	0	0	0	104743	0	0	0	0	109397	0	0	0	0	104743	0
6	पावड़वरा - मेगा हाईवे रोड के चिपते खसरे 100 मीटर परिधि के खसरे	155396	155396	0	0	0	0	0	148782	0	0	0	0	170936	170936	0	0	0	0	163660	0	0	0	0	170936	170936	0	0	0	0	163660
7	पावड़वरा - मेगा हाईवे रोड के चिपते खसरे 200 मीटर परिधि के खसरे	0	0	139854	0	0	0	0	0	118905	0	0	0	0	153839	0	0	0	0	130796	0	0	0	0	153839	0	0	0	0	130796	0
8	पावड़वरा (कोलू पावड़ी)	0	0	0	17700	25702	0	0	0	13578	18187	0	0	0	19470	28272	0	0	0	14936	20006	0	0	0	19470	28272	0	0	0	14936	20006
9	कृष्णनगर - मेगा हाईवे रोड के चिपते खसरे 200 मीटर परिधि के बाहर रकबे की दरें	0	0	0	99452	0	0	0	0	70094	0	0	0	0	109397	0	0	0	0	77104	0	0	0	0	109397	0	0	0	0	77104	0
10	कृष्णनगर (मेगा हाईवे रोड पर) 100 मीटर की परिधि के लगते खसरे	155396	155396	0	0	0	0	0	109518	0	0	0	0	170936	170936	0	0	0	0	120470	0	0	0	0	170936	170936	0	0	0	0	120470
11	कृष्णनगर (मेगा हाईवे रोड पर) 200 मीटर की परिधि के लगते खसरे	0	0	139854	0	0	0	0	0	98570	0	0	0	0	153839	0	0	0	0	108427	0	0	0	0	153839	0	0	0	0	108427	0
12	कृष्णनगर (कोलू पावड़ी)	0	0	0	24976	31278	0	0	0	15520	19640	0	0	0	27474	34406	0	0	0	17072	21604	0	0	0	27474	34406	0	0	0	17072	21604
13	रोडेजी की ढाणी -मेगा हाई वे के लगते खसरे 200 मीटर की परिधि के बाहर रकबे की दरें	0	0	0	99452	0	0	0	0	70094	0	0	0	0	109397	0	0	0	0	77104	0	0	0	0	109397	0	0	0	0	77104	0
14	रोडेजी की ढाणी -मेगा हाई वे के 100 मीटर की परिधि के लगते खसरे	155396	155396	0	0	0	0	0	109518	0	0	0	0	170935	170935	0	0	0	0	120470	0	0	0	0	170935	170935	0	0	0	0	120470
15	रोडेजी की ढाणी -मेगा हाई वे के 200 मीटर की परिधि के लगते खसरे	0	0	139854	0	0	0	0	0	98570	0	0	0	0	153839	0	0	0	0	108427	0	0	0	0	153839	0	0	0	0	108427	0
16	रोडेजी की ढाणी (कोलू पावड़ी)	0	0	0	17603	25702	0	0	0	13578	18187	0	0	0	19363	28272	0	0	0	14936	20006	0	0	0	19363	28272	0	0	0	14936	20006
17	उदयनगर (देगोक) -स्टेट हाई वे के चिपते 200 मीटर के बाहर रकबे की दरें	0	0	0	48404	0	0	0	0	34043	0	0	0	0	53244	0	0	0	0	37447	0	0	0	0	53244	0	0	0	0	37447	0

OM  
उप पंजीयक,  
लोहावट

उप पंजीयक, लोहावट

क्र.सं.	राजस्व ग्राम का नाम	सीधेत						असीधित						सीधित						असीधित												
		उच्च मार्ग पर सीधे सम्पर्क	उच्च मार्ग पर सीधे सम्पर्क में नहीं परन्तु सड़क सीमा से 100 मीटर तक	उच्च मार्ग से सीधे सम्पर्क में नहीं परन्तु सड़क सीमा से 200 मीटर तक	सड़क से दूर अन्य	उच्च मार्ग के अतिरिक्त अन्य सड़को से सीधे सम्पर्क	उच्च मार्ग पर सीधे सम्पर्क	उच्च मार्ग पर सीधे सम्पर्क में नहीं परन्तु सड़क सीमा से 100 मीटर तक	उच्च मार्ग से सीधे सम्पर्क में नहीं परन्तु सड़क सीमा से 200 मीटर तक	सड़क से दूर अन्य	उच्च मार्ग के अतिरिक्त अन्य सड़को से सीधे सम्पर्क	उच्च मार्ग पर सीधे सम्पर्क	उच्च मार्ग पर सीधे सम्पर्क में नहीं परन्तु सड़क सीमा से 100 मीटर तक	उच्च मार्ग से सीधे सम्पर्क में नहीं परन्तु सड़क सीमा से 200 मीटर तक	सड़क से दूर अन्य	उच्च मार्ग के अतिरिक्त अन्य सड़को से सीधे सम्पर्क	उच्च मार्ग पर सीधे सम्पर्क	उच्च मार्ग पर सीधे सम्पर्क में नहीं परन्तु सड़क सीमा से 100 मीटर तक	उच्च मार्ग से सीधे सम्पर्क में नहीं परन्तु सड़क सीमा से 200 मीटर तक	सड़क से दूर अन्य	उच्च मार्ग के अतिरिक्त अन्य सड़को से सीधे सम्पर्क	उच्च मार्ग पर सीधे सम्पर्क	उच्च मार्ग पर सीधे सम्पर्क में नहीं परन्तु सड़क सीमा से 100 मीटर तक	उच्च मार्ग से सीधे सम्पर्क में नहीं परन्तु सड़क सीमा से 200 मीटर तक	सड़क से दूर अन्य	उच्च मार्ग के अतिरिक्त अन्य सड़को से सीधे सम्पर्क						
1	2	3	4	5	6	7	8	9	10	11	12	13	14	15	16	17	18	19	20	21	22	23	24	25	26	27	28	29	30	31	32	
18	उदयनगर (देगोक) स्टेट हाई वे की 100 मीटर परिधि के खसरे	75633	75633	0	0	0	0	53190	0	0	0	83196	83196	0	0	0	0	58509	0	0	0	83196	83196	0	0	0	0	58509	0	0	0	
19	उदयनगर (देगोक)स्टेट हाई वे की 200 मीटर परिधि के खसरे	0	0	68067	0	0	0	0	47871	0	0	0	0	74874	0	0	0	0	52658	0	0	0	0	74874	0	0	0	0	52658	0	0	
20	उदयनगर (देगोक)	0	0	0	16488	21337	0	0	0	12608	16974	0	0	0	18137	23471	0	0	0	13869	18671	0	0	0	18137	23471	0	0	0	13869	18671	
21	खेड़ा बागोडिया -स्टेट हाईवे रोड के 200 मीटर परिधि के बाहर खसरे	0	0	0	104741	0	0	0	0	69352	0	0	0	0	157112	0	0	0	0	104028	0	0	0	0	157112	0	0	0	0	104028	0	
22	खेड़ा बागोडिया -स्टेट हाईवे रोड के 100 मीटर परिधि के खसरे	163661	163661	0	0	0	0	108363	0	0	0	245492	245492	0	0	0	0	162545	0	0	0	245492	245492	0	0	0	0	162545	0	0	0	
23	खेड़ा बागोडिया -स्टेट हाईवे रोड के 200 मीटर परिधि के खसरे	0	0	147293	0	0	0	0	75529	0	0	0	0	220940	0	0	0	0	0	113294	0	0	0	0	220940	0	0	0	0	113294	0	0
24	खेड़ा बागोडिया	0	0	0	28126	36854	0	0	0	21581	25944	0	0	0	42189	55281	0	0	0	32372	38916	0	0	0	42189	55281	0	0	0	32372	38916	
25	धुतरनगर -(पश्चिमी ढाणी)स्टेट हाई वे के चिपते खसरे 200 मीटर के बाहर के रकबे की दर	0	0	0	26452	0	0	0	0	15872	0	0	0	0	29097	0	0	0	0	17460	0	0	0	0	29097	0	0	0	0	17460	0	0
26	धुतरनगर -(पश्चिमी ढाणी) स्टेट हाई वे की 100 मीटर परिधि के खसरे	41331	41331	0	0	0	0	24801	0	0	0	45464	45464	0	0	0	0	27281	0	0	0	45464	45464	0	0	0	0	27281	0	0	0	0
27	धुतरनगर-(पश्चिमी ढाणी) स्टेट हाई वे की 200 मीटर परिधि के खसरे नं 820	0	0	37197	0	0	0	0	22320	0	0	0	0	40917	0	0	0	0	24552	0	0	0	0	40917	0	0	0	0	24552	0	0	0
28	धुतरनगर (पश्चिमी ढाणी)	0	0	0	15762	24247	0	0	0	10428	14550	0	0	0	17338	26672	0	0	0	11471	16005	0	0	0	17338	26672	0	0	0	11471	16005	
29	जम्भेश्वर नगर -जोधपुर रोड के चि0ख0 जो 200 मीटर की परिधि से बाहर के रकबे की दर	0	0	0	57928	0	0	0	0	25658	0	0	0	0	63721	0	0	0	0	28224	0	0	0	0	63721	0	0	0	0	28224	0	0
30	जम्भेश्वर नगर जोधपुर रोड के चि0ख0 100 मीटर की परिधि के खसरे	90510	90510	0	0	0	0	40091	0	0	0	99561	99561	0	0	0	0	44100	0	0	0	99561	99561	0	0	0	0	44100	0	0	0	0
31	जम्भेश्वर नगर- जोधपुर रोड के चि0ख0 200 मीटर की परिधि	0	0	81458	0	0	0	0	36083	0	0	0	0	89604	0	0	0	0	0	39691	0	0	0	0	89604	0	0	0	39691	0	0	0
32	जम्भेश्वर नगर	0	0	0	31036	40492	0	0	0	13578	17944	0	0	0	34140	44541	0	0	0	14936	19738	0	0	0	34140	44541	0	0	0	14936	19738	
33	डेडिया- स्टेट हाईवे के लगते खसरो की 200 मीटर की परिधि से बाहर की दर	0	0	0	60042	0	0	0	0	44437	0	0	0	0	90063	0	0	0	0	66656	0	0	0	0	90063	0	0	0	0	66656	0	0
34	डेडिया - स्टेट हाईवे के 100 मीटर परिधि के खसरे	93816	93816	0	0	0	0	69434	0	0	0	140724	140724	0	0	0	0	104150	0	0	0	140724	140724	0	0	0	0	104150	0	0	0	0
35	डेडिया - स्टेट हाईवे के 200 मीटर परिधि के खसरे	0	0	84434	0	0	0	0	62490	0	0	0	0	126651	0	0	0	0	93735	0	0	0	0	126651	0	0	0	0	93735	0	0	0
36	डेडिया	0	0	0	19640	28610	0	0	0	13578	17944	0	0	0	29460	42915	0	0	0	20367	26916	0	0	0	29460	42915	0	0	0	20367	26916	
37	तेजनगर -(पश्चिमी ढाणी) लोहावट जेबी स्टेट हाई वे के चिपते खसरे 200 मीटर परिधि के बाहर के रकबे की दर	0	0	0	26452	0	0	0	0	15872	0	0	0	0	29097	0	0	0	0	17460	0	0	0	0	29097	0	0	0	0	17460	0	0
38	तेजनगर- (पश्चिमी ढाणी) लोहावट जेबी स्टेट हाई वे 100 मीटर परिधि के खसरे	41331	41331	0	0	0	0	24801	0	0	0	45464	45464	0	0	0	0	27281	0	0	0	45464	45464	0	0	0	0	27281	0	0	0	0

  
 जम्भेश्वर नगर, जोधपुर  
  
 जम्भेश्वर नगर, जोधपुर

क्र.सं.	राजस्व ग्राम का नाम	सीचित					असीचित					सीचित					असीचित														
		उच्च मार्ग पर सीधे सम्पर्क	उच्च मार्ग पर सीधे सम्पर्क में नहीं परन्तु सड़क सीमा से 100 मीटर तक	उच्च मार्ग से सीधे सम्पर्क में नहीं परन्तु सड़क सीमा से 100 मीटर से 200 मीटर तक	सड़क से दूर अन्य	उच्च मार्ग के अतिरिक्त अन्य सड़को से सीधे सम्पर्क	उच्च मार्ग पर सीधे सम्पर्क	उच्च मार्ग पर सीधे सम्पर्क में नहीं परन्तु सड़क सीमा से 100 मीटर तक	उच्च मार्ग से सीधे सम्पर्क में नहीं परन्तु सड़क सीमा से 100 मीटर से 200 मीटर तक	सड़क से दूर अन्य	उच्च मार्ग के अतिरिक्त अन्य सड़को से सीधे सम्पर्क	उच्च मार्ग पर सीधे सम्पर्क	उच्च मार्ग पर सीधे सम्पर्क में नहीं परन्तु सड़क सीमा से 100 मीटर तक	उच्च मार्ग से सीधे सम्पर्क में नहीं परन्तु सड़क सीमा से 100 मीटर से 200 मीटर तक	सड़क से दूर अन्य	उच्च मार्ग के अतिरिक्त अन्य सड़को से सीधे सम्पर्क	उच्च मार्ग पर सीधे सम्पर्क	उच्च मार्ग पर सीधे सम्पर्क में नहीं परन्तु सड़क सीमा से 100 मीटर तक	उच्च मार्ग से सीधे सम्पर्क में नहीं परन्तु सड़क सीमा से 100 मीटर से 200 मीटर तक	सड़क से दूर अन्य	उच्च मार्ग के अतिरिक्त अन्य सड़को से सीधे सम्पर्क										
1	2	3	4	5	6	7	8	9	10	11	12	13	14	15	16	17	18	19	20	21	22	23	24	25	26	27	28	29	30	31	32
39	तेजनगर (पश्चिमी ढाणी)लोहावट जेवी स्टेट हाई वे की 200 मीटर की परिधि के खसरा नं 711	0	0	37197	0	0	0	0	22320	0	0	0	0	40917	0	0	0	0	24552	0	0	0	0	40917	0	0	0	0	24552	0	0
40	तेजनगर (पश्चिमी ढाणी) लोहावट जेवी	0	0	0	15762	24247	0	0	0	10428	14550	0	0	0	17338	26672	0	0	0	11471	16005	0	0	0	17338	26672	0	0	0	11471	16005
41	देणोक -स्टेट हाई वे के चिपते खसरे की 200 मीटर के परिधि के बाहर के रकबे की दर	0	0	0	48404	0	0	0	0	34043	0	0	0	0	53244	0	0	0	0	37447	0	0	0	0	53244	0	0	0	0	37447	0
42	देणोक- स्टेट हाई वे के 100 मीटर परिधि के खसरे	75633	75633	0	0	0	0	53190	0	0	0	83196	83196	0	0	0	0	58509	0	0	0	83196	83196	0	0	0	58509	0	0	0	
43	देणोक- स्टेट हाई वे के 200 मीटर परिधि के खसरा	0	0	68067	0	0	0	0	47871	0	0	0	0	74874	0	0	0	0	0	0	0	0	0	74874	0	0	0	0	52658	0	0
44	देणोक	0	0	0	16488	21337	0	0	0	12608	16974	0	0	0	18137	23471	0	0	0	13869	18671	0	0	0	18137	23471	0	0	0	13869	18671
45	पश्चिमी ढाणी स्टेट हाई वे चिपते खसरे 200 मीटर परिधि के बाहर की रकबे की दर	0	0	0	26452	0	0	0	0	15872	0	0	0	0	29097	0	0	0	0	17460	0	0	0	0	29097	0	0	0	0	17460	0
46	पश्चिमी ढाणी -स्टेट हाई वे की 100 मीटर परिधि के खसरे	41331	41331	0	0	0	0	24801	0	0	0	45464	45464	0	0	0	0	27281	0	0	0	45464	45464	0	0	0	27281	0	0	0	0
47	पश्चिमी ढाणी -स्टेट हाई वे की 200 मीटर परिधि के खसरे	0	0	37197	0	0	0	0	22320	0	0	0	0	40917	0	0	0	0	24552	0	0	0	0	40917	0	0	0	0	24552	0	0
48	पश्चिमी ढाणी	0	0	0	15762	24247	0	0	0	10907	14550	0	0	0	17338	26672	0	0	0	11998	16005	0	0	0	17338	26672	0	0	0	11998	16005
49	मण्डला -स्टेट हाई वे लगते 200 मीटर के बाहर के रकबे की दर	0	0	0	75648	0	0	0	0	57928	0	0	0	0	83213	0	0	0	0	63721	0	0	0	0	83213	0	0	0	0	63721	0
50	मण्डला- स्टेट हाई वे से चिपते खसरे 100 मीटर परिधि के खसरे	118199	118199	0	0	0	0	90510	0	0	0	130019	130019	0	0	0	0	99561	0	0	0	130019	130019	0	0	0	99561	0	0	0	0
51	मण्डला- स्टेट हाई वे से चिपते खसरे 200 मीटर परिधि के खसरे	0	0	106379	0	0	0	0	81458	0	0	0	0	117017	0	0	0	0	89604	0	0	0	0	117017	0	0	0	0	89604	0	0
52	मण्डला कलां	0	0	0	20368	29339	0	0	0	16974	19883	0	0	0	22405	32273	0	0	0	18671	21871	0	0	0	22405	32273	0	0	0	18671	21871
53	मण्डला बुर्द	0	0	0	20368	29339	0	0	0	13094	17944	0	0	0	22405	32273	0	0	0	14404	19738	0	0	0	22405	32273	0	0	0	14404	19738
54	मोरिया स्टेट हाई वे के लगते खसरे 200 मीटर की परिधि से बाहर रकबे की दर	0	0	0	50256	0	0	0	0	37032	0	0	0	0	55282	0	0	0	0	40735	0	0	0	0	55282	0	0	0	0	40735	0
55	मोरिया स्टेट हाई वे के 100 मीटर परिधि से लगते खसरे	78524	78524	0	0	0	0	57863	0	0	0	86376	86376	0	0	0	0	63649	0	0	0	86376	86376	0	0	0	63649	0	0	0	0
56	मोरिया	0	0	0	17700	25702	0	0	0	10428	14246	0	0	0	19470	28272	0	0	0	11471	15671	0	0	0	19470	28272	0	0	0	11471	15671
57	लोहावट बिसनावास- स्टेट हाईवे के लगते खसरे 200 मीटर की परिधि से बाहर के रकबे की दर	0	0	0	43988	0	0	0	0	30947	0	0	0	0	65983	0	0	0	0	46421	0	0	0	0	65983	0	0	0	0	46421	0
58	लोहावट बिसनावास -स्टेट हाईवे के लगते खसरे 100 मीटर की परिधि में	68730	68730	0	0	0	0	48354	0	0	0	103095	103095	0	0	0	0	72531	0	0	0	103095	103095	0	0	0	72531	0	0	0	0
59	लोहावट बिसनावास	0	0	0	34430	40322	0	0	0	22308	28368	0	0	0	51645	60483	0	0	0	33462	42552	0	0	0	51645	60483	0	0	0	33462	42552

OM  
मोरीया पंचायत,  
मोरिया

34 पंजीकृत, मोरिया

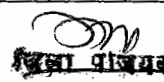

क.स	राजस्व ग्राम का नाम	सीमा					असीमित					सीमित					असीमित					सीमित					असीमित				
		उच्च मार्ग पर सीधे सम्पर्क	उच्च मार्ग पर सीधे सम्पर्क में नहीं परन्तु सड़क सीमा से 100 मीटर तक	उच्च मार्ग से सीधे सम्पर्क में नहीं परन्तु सड़क सीमा से 100 मीटर से 200 मीटर तक	सड़क से दूर अन्य	उच्च मार्ग के अतिरिक्त अन्य सड़को से सीधे सम्पर्क	उच्च मार्ग पर सीधे सम्पर्क	उच्च मार्ग पर सीधे सम्पर्क में नहीं परन्तु सड़क सीमा से 100 मीटर तक	उच्च मार्ग से सीधे सम्पर्क में नहीं परन्तु सड़क सीमा से 100 मीटर से 200 मीटर तक	सड़क से दूर अन्य	उच्च मार्ग के अतिरिक्त अन्य सड़को से सीधे सम्पर्क	उच्च मार्ग पर सीधे सम्पर्क	उच्च मार्ग पर सीधे सम्पर्क में नहीं परन्तु सड़क सीमा से 100 मीटर तक	उच्च मार्ग से सीधे सम्पर्क में नहीं परन्तु सड़क सीमा से 100 मीटर से 200 मीटर तक	सड़क से दूर अन्य	उच्च मार्ग के अतिरिक्त अन्य सड़को से सीधे सम्पर्क	उच्च मार्ग पर सीधे सम्पर्क	उच्च मार्ग पर सीधे सम्पर्क में नहीं परन्तु सड़क सीमा से 100 मीटर तक	उच्च मार्ग से सीधे सम्पर्क में नहीं परन्तु सड़क सीमा से 100 मीटर से 200 मीटर तक	सड़क से दूर अन्य	उच्च मार्ग के अतिरिक्त अन्य सड़को से सीधे सम्पर्क	उच्च मार्ग पर सीधे सम्पर्क	उच्च मार्ग पर सीधे सम्पर्क में नहीं परन्तु सड़क सीमा से 100 मीटर तक	उच्च मार्ग से सीधे सम्पर्क में नहीं परन्तु सड़क सीमा से 100 मीटर से 200 मीटर तक	सड़क से दूर अन्य	उच्च मार्ग के अतिरिक्त अन्य सड़को से सीधे सम्पर्क					
1	2	3	4	5	6	7	8	9	10	11	12	13	14	15	16	17	18	19	20	21	22	23	24	25	26	27	28	29	30	31	32
60	लोहावट जाटावास -स्टेट हाई वे के चिपले 200 मीटर की परिधि के बाहर के रकबे की दरे	0	0	0	48404	0	0	0	0	21426	0	0	0	0	53244	0	0	0	0	23569	0	0	0	0	53244	0	0	0	0	23569	0
61	लोहावट जाटावास- स्टेट हाई वे की 100 मीटर की परिधि के खसरे	75633	75633	0	0	0	0	33477	0	0	0	83196	83196	0	0	0	0	36825	0	0	0	83196	83196	0	0	0	0	36825	0	0	0
62	लोहावट जाटावास -स्टेट हाई वे की 200 मीटर की परिधि में 655, 655/1, 636, 1097	0	0	68067	0	0	0	0	30129	0	0	0	0	74874	0	0	0	0	33142	0	0	0	0	74874	0	0	0	0	33142	0	0
63	लोहावट जाटावास	0	0	0	25702	44371	0	0	0	15034	19640	0	0	0	28272	48808	0	0	0	16537	21604	0	0	0	28272	48808	0	0	0	16537	21604
64	शिवपुरी -स्टेट हाईवे के चिपले खसरे 200 मीटर की परिधि के बाहर की रकबे की दरे	0	0	0	34506	0	0	0	0	24865	0	0	0	0	37957	0	0	0	0	27352	0	0	0	0	37957	0	0	0	0	27352	0
65	शिवपुरी -स्टेट हाईवे के चिपले खसरे नं. 100 मीटर की परिधि में खसरे	53915	53915	0	0	0	0	38850	0	0	0	59307	59307	0	0	0	0	42735	0	0	0	59307	59307	0	0	0	0	42735	0	0	0
66	शिवपुरी	0	0	0	25218	31630	0	0	0	16003	22793	0	0	0	27740	34793	0	0	0	17604	25072	0	0	0	27740	34793	0	0	0	17604	25072
67	इन्द्रनगर (फतेहसागर)	0	0	0	20368	29000	0	0	0	12270	18671	0	0	0	22405	31900	0	0	0	13497	20538	0	0	0	22405	31900	0	0	0	13497	20538
68	इंदौ का बास	0	0	0	17700	24005	0	0	0	12608	16246	0	0	0	26550	36008	0	0	0	18913	24369	0	0	0	26550	36008	0	0	0	18913	24369
69	उदयनगर (सदरी)	0	0	0	17944	28368	0	0	0	10913	14550	0	0	0	26916	42552	0	0	0	16370	21825	0	0	0	26916	42552	0	0	0	16370	21825
70	करनीनगर (लोहावट जे.सी)	0	0	0	25702	44371	0	0	0	15034	19640	0	0	0	28272	48808	0	0	0	16537	21604	0	0	0	28272	48808	0	0	0	16537	21604
71	करमाणा नगर ( लोहावट जे.सी)	0	0	0	25702	44371	0	0	0	15034	19640	0	0	0	28272	48808	0	0	0	16537	21604	0	0	0	28272	48808	0	0	0	16537	21604
72	कुशलावा	0	0	0	15762	23276	0	0	0	12125	15276	0	0	0	17338	25604	0	0	0	13338	16804	0	0	0	17338	25604	0	0	0	13338	16804
73	कोलू राडोडा	0	0	0	24976	31278	0	0	0	15520	19399	0	0	0	27474	34406	0	0	0	17072	21339	0	0	0	27474	34406	0	0	0	17072	21339
74	कोलू निम्बावता	0	0	0	24976	31278	0	0	0	15520	19399	0	0	0	27474	34406	0	0	0	17072	21339	0	0	0	27474	34406	0	0	0	17072	21339
75	खानपुरा (जालोडा)	0	0	0	15762	22308	0	0	0	10428	15034	0	0	0	17338	24539	0	0	0	11471	16537	0	0	0	17338	24539	0	0	0	11471	16537
76	गईयो नगर (मोरिया)	0	0	0	17700	25702	0	0	0	10913	16246	0	0	0	19470	28272	0	0	0	12004	17870	0	0	0	19470	28272	0	0	0	12004	17870
77	धमडाणियों की ढाणी ( लोहावट जे.सी)	0	0	0	25702	44371	0	0	0	15034	19640	0	0	0	28272	48808	0	0	0	16537	21604	0	0	0	28272	48808	0	0	0	16537	21604
78	चन्द्रनगर (जम्बरुवनगर )	0	0	0	31036	40492	0	0	0	13578	17944	0	0	0	34140	44541	0	0	0	14936	19738	0	0	0	34140	44541	0	0	0	14936	19738
79	चाम्पावत नगर (कुशलावा)	0	0	0	15762	23276	0	0	0	12125	15276	0	0	0	17338	25604	0	0	0	13338	16804	0	0	0	17338	25604	0	0	0	13338	16804
80	घटाल नगर (दयाकौर)	0	0	0	15762	22308	0	0	0	10428	12608	0	0	0	17338	24539	0	0	0	11471	13869	0	0	0	17338	24539	0	0	0	11471	13869
81	चिकनी नाडी उर्फ चन्द्रनगर	0	0	0	17700	26188	0	0	0	10428	12608	0	0	0	19470	28807	0	0	0	11471	13869	0	0	0	19470	28807	0	0	0	11471	13869
82	जगरामसर लोहावट बी.सी. हंसादेश	0	0	0	34430	40322	0	0	0	22308	28368	0	0	0	37873	44354	0	0	0	24539	31205	0	0	0	37873	44354	0	0	0	24539	31205
83	जाटीसरा (बरसीगाँ का बास)	0	0	0	15520	20368	0	0	0	10913	15034	0	0	0	23280	30552	0	0	0	16370	22551	0	0	0	23280	30552	0	0	0	16370	22551
84	जालोडा	0	0	0	16003	22308	0	0	0	10428	15034	0	0	0	24005	33462	0	0	0	15642	22551	0	0	0	24005	33462	0	0	0	15642	22551
85	जागू वानों की ढाणी (जालोडा)	0	0	0	16003	22308	0	0	0	10428	15034	0	0	0	17603	24539	0	0	0	11471	16537	0	0	0	17603	24539	0	0	0	11471	16537

*(Handwritten signatures and stamps)*



क.स	राजस्व ग्राम का नाम	सीधित					असीधित					सीधित					असीधित					सीधित					असीधित				
		उच्च मार्ग पर सीधे सम्पर्क	उच्च मार्ग पर सीधे सम्पर्क में नहीं परन्तु सड़क सीमा से 100 मीटर तक	उच्च मार्ग से सीधे सम्पर्क में नहीं परन्तु सड़क सीमा से 200 मीटर तक	सड़क से दूर अन्य	उच्च मार्ग के अतिरिक्त अन्य सड़कों से सीधे सम्पर्क	उच्च मार्ग पर सीधे सम्पर्क	उच्च मार्ग पर सीधे सम्पर्क में नहीं परन्तु सड़क सीमा से 100 मीटर तक	उच्च मार्ग से सीधे सम्पर्क में नहीं परन्तु सड़क सीमा से 200 मीटर तक	सड़क से दूर अन्य	उच्च मार्ग के अतिरिक्त अन्य सड़कों से सीधे सम्पर्क	उच्च मार्ग पर सीधे सम्पर्क	उच्च मार्ग पर सीधे सम्पर्क में नहीं परन्तु सड़क सीमा से 100 मीटर तक	उच्च मार्ग से सीधे सम्पर्क में नहीं परन्तु सड़क सीमा से 200 मीटर तक	सड़क से दूर अन्य	उच्च मार्ग के अतिरिक्त अन्य सड़कों से सीधे सम्पर्क	उच्च मार्ग पर सीधे सम्पर्क	उच्च मार्ग पर सीधे सम्पर्क में नहीं परन्तु सड़क सीमा से 100 मीटर तक	उच्च मार्ग से सीधे सम्पर्क में नहीं परन्तु सड़क सीमा से 200 मीटर तक	सड़क से दूर अन्य	उच्च मार्ग के अतिरिक्त अन्य सड़कों से सीधे सम्पर्क	उच्च मार्ग पर सीधे सम्पर्क	उच्च मार्ग पर सीधे सम्पर्क में नहीं परन्तु सड़क सीमा से 100 मीटर तक	उच्च मार्ग से सीधे सम्पर्क में नहीं परन्तु सड़क सीमा से 200 मीटर तक	सड़क से दूर अन्य	उच्च मार्ग के अतिरिक्त अन्य सड़कों से सीधे सम्पर्क	उच्च मार्ग पर सीधे सम्पर्क	उच्च मार्ग पर सीधे सम्पर्क में नहीं परन्तु सड़क सीमा से 100 मीटर तक	उच्च मार्ग से सीधे सम्पर्क में नहीं परन्तु सड़क सीमा से 200 मीटर तक	सड़क से दूर अन्य	उच्च मार्ग के अतिरिक्त अन्य सड़कों से सीधे सम्पर्क
1	2	3	4	5	6	7	8	9	10	11	12	13	14	15	16	17	18	19	20	21	22	23	24	25	26	27	28	29	30	31	32
86	जामुनगर (पीलवा)	0	0	0	20368	29098	0	0	0	10428	13337	0	0	0	22405	32008	0	0	0	11471	14671	0	0	0	22405	32008	0	0	0	11471	14671
87	झरडे की भाखरी	0	0	0	14550	21095	0	0	0	10428	15034	0	0	0	16005	23205	0	0	0	11471	16537	0	0	0	16005	23205	0	0	0	11471	16537
88	टीकाराम पालीवाल नगर (जालोडा)	0	0	0	16003	22308	0	0	0	10428	15034	0	0	0	17603	24539	0	0	0	11471	16537	0	0	0	17603	24539	0	0	0	11471	16537
89	शाटा नगर (जम्बेशवरनगर)	0	0	0	31036	40492	0	0	0	13578	17944	0	0	0	34140	44541	0	0	0	14936	19738	0	0	0	34140	44541	0	0	0	14936	19738
90	थोरियों का बेरा (भोरिया)	0	0	0	17700	25702	0	0	0	10913	16246	0	0	0	19470	28272	0	0	0	12004	17871	0	0	0	19470	28272	0	0	0	12004	17871
91	झाबर	0	0	0	31036	40492	0	0	0	17215	21337	0	0	0	34140	44541	0	0	0	18937	23471	0	0	0	34140	44541	0	0	0	18937	23471
92	डाकानगर लोहावट बी.बी.	0	0	0	34430	40322	0	0	0	22308	28368	0	0	0	37873	44354	0	0	0	24539	31205	0	0	0	37873	44354	0	0	0	24539	31205
93	डेलाणा	0	0	0	15762	22308	0	0	0	10428	12608	0	0	0	23643	33462	0	0	0	15642	18912	0	0	0	23643	33462	0	0	0	15642	18912
94	डेलाणा से लोहावट रोड	0	0	0	0	42188	0	0	0	0	29824	0	0	0	0	63282	0	0	0	0	44736	0	0	0	0	63282	0	0	0	0	44736
95	डेलाणा से माकरी रोड	0	0	0	0	33703	0	0	0	0	22308	0	0	0	0	50555	0	0	0	0	33462	0	0	0	0	50555	0	0	0	0	33462
96	तेजासर (देगोक)	0	0	0	16488	21337	0	0	0	12608	16974	0	0	0	18137	23471	0	0	0	13869	18671	0	0	0	18137	23471	0	0	0	13869	18671
97	दलजी की ढाणी (जालोडा)	0	0	0	16003	22308	0	0	0	10428	15034	0	0	0	17603	24539	0	0	0	11471	16537	0	0	0	17603	24539	0	0	0	11471	16537
98	दयाकौर	0	0	0	15762	22308	0	0	0	10428	12608	0	0	0	17338	24539	0	0	0	11471	13869	0	0	0	17338	24539	0	0	0	11471	13869
99	दीपावतनगर (बगडावतनगर फतेहसागर)	0	0	0	20368	29098	0	0	0	12366	18671	0	0	0	22405	32008	0	0	0	13603	20538	0	0	0	22405	32008	0	0	0	13603	20538
100	देराजनगर (लोहावट जे.बी.)	0	0	0	25702	44371	0	0	0	15034	19640	0	0	0	28272	48808	0	0	0	16537	21604	0	0	0	28272	48808	0	0	0	16537	21604
101	देरामनगर (भोजाकौर)	0	0	0	13820	18187	0	0	0	10428	12608	0	0	0	15202	20006	0	0	0	11471	13869	0	0	0	15202	20006	0	0	0	11471	13869
102	देवनगर (पीलवा)	0	0	0	20368	29098	0	0	0	10428	13337	0	0	0	22405	32008	0	0	0	11471	14671	0	0	0	22405	32008	0	0	0	11471	14671
103	धनेश्वर नगर पुरोहितों (कोल् पावुजी)	0	0	0	17700	25702	0	0	0	13578	18187	0	0	0	19470	28272	0	0	0	14936	20006	0	0	0	19470	28272	0	0	0	14936	20006
104	धारावागापुरान (भैयों की ढाणी, कुशलावा)	0	0	0	16732	21095	0	0	0	10428	12366	0	0	0	18405	23205	0	0	0	11471	13603	0	0	0	18405	23205	0	0	0	11471	13603
105	नया बेरा	0	0	0	17944	25702	0	0	0	10913	16246	0	0	0	19738	28272	0	0	0	12004	17871	0	0	0	19738	28272	0	0	0	12004	17871
106	नेजानगर लोहावट बी.बी.	0	0	0	34430	40322	0	0	0	22308	28368	0	0	0	37873	44354	0	0	0	24539	31205	0	0	0	37873	44354	0	0	0	24539	31205
107	पाबडो की ढाणी लिखमसर (लोहावट जे.बी.)	0	0	0	25702	44371	0	0	0	15034	19640	0	0	0	28272	48808	0	0	0	16537	21604	0	0	0	28272	48808	0	0	0	16537	21604
108	पाबुनगर (इन्दों का बास)	0	0	0	17700	24005	0	0	0	12608	16246	0	0	0	26550	36008	0	0	0	18913	24369	0	0	0	26550	36008	0	0	0	18913	24369
109	पाबूसर (कुशलावा)	0	0	0	15762	23276	0	0	0	12125	15276	0	0	0	17338	25604	0	0	0	13338	16804	0	0	0	17338	25604	0	0	0	13338	16804
110	पाबूनगर (भोरिया)	0	0	0	17700	25702	0	0	0	10913	16246	0	0	0	19470	28272	0	0	0	12004	17871	0	0	0	19470	28272	0	0	0	12004	17871
111	पीपलिया नगर (फतेहसागर)	0	0	0	20368	29098	0	0	0	12366	18671	0	0	0	22405	32008	0	0	0	13603	20538	0	0	0	22405	32008	0	0	0	13603	20538
112	पीलवा	0	0	0	20368	29098	0	0	0	10428	13337	0	0	0	22405	32008	0	0	0	11471	14671	0	0	0	22405	32008	0	0	0	11471	14671
113	प्रेमनगर (कुशलावा)	0	0	0	15762	23276	0	0	0	12125	15276	0	0	0	17338	25604	0	0	0	13338	16804	0	0	0	17338	25604	0	0	0	13338	16804

क.स	राजस्व ग्राम का नाम	सींचित						असींचित						सींचित						असींचित											
		उच्च मार्ग पर सींचे सम्पर्क	उच्च मार्ग पर सींचे सम्पर्क में नहीं परन्तु सड़क सीमा से 100 मीटर तक	उच्च मार्ग से सींचे सम्पर्क में नहीं परन्तु सड़क सीमा से 100 मीटर से 200 मीटर तक	सड़क से दूर अन्य	उच्च मार्ग के अतिरिक्त अन्य सड़कों से सींचे सम्पर्क	उच्च मार्ग पर सींचे सम्पर्क	उच्च मार्ग पर सींचे सम्पर्क में नहीं परन्तु सड़क सीमा से 100 मीटर तक	उच्च मार्ग से सींचे सम्पर्क में नहीं परन्तु सड़क सीमा से 100 मीटर से 200 मीटर तक	सड़क से दूर अन्य	उच्च मार्ग के अतिरिक्त अन्य सड़कों से सींचे सम्पर्क	उच्च मार्ग पर सींचे सम्पर्क	उच्च मार्ग पर सींचे सम्पर्क में नहीं परन्तु सड़क सीमा से 100 मीटर तक	उच्च मार्ग से सींचे सम्पर्क में नहीं परन्तु सड़क सीमा से 100 मीटर से 200 मीटर तक	सड़क से दूर अन्य	उच्च मार्ग के अतिरिक्त अन्य सड़कों से सींचे सम्पर्क	उच्च मार्ग पर सींचे सम्पर्क	उच्च मार्ग पर सींचे सम्पर्क में नहीं परन्तु सड़क सीमा से 100 मीटर तक	उच्च मार्ग से सींचे सम्पर्क में नहीं परन्तु सड़क सीमा से 100 मीटर से 200 मीटर तक	सड़क से दूर अन्य	उच्च मार्ग के अतिरिक्त अन्य सड़कों से सींचे सम्पर्क	उच्च मार्ग पर सींचे सम्पर्क	उच्च मार्ग पर सींचे सम्पर्क में नहीं परन्तु सड़क सीमा से 100 मीटर तक	उच्च मार्ग से सींचे सम्पर्क में नहीं परन्तु सड़क सीमा से 100 मीटर से 200 मीटर तक	सड़क से दूर अन्य	उच्च मार्ग के अतिरिक्त अन्य सड़कों से सींचे सम्पर्क					
1	2	3	4	5	6	7	8	9	10	11	12	13	14	15	16	17	18	19	20	21	22	23	24	25	26	27	28	29	30	31	32
114	फतेहसागर	0	0	0	20368	29098	0	0	0	12366	18671	0	0	0	22405	32008	0	0	0	13603	20538	0	0	0	22405	32008	0	0	0	13603	20538
115	फुलोणीयों की ढाणी ( लोहावट जे.बी)	0	0	0	25702	44371	0	0	0	15034	19640	0	0	0	28272	48808	0	0	0	16537	21604	0	0	0	28272	48808	0	0	0	16537	21604
116	बगडावतनगर (फतेहसागर)	0	0	0	20368	29098	0	0	0	12366	18671	0	0	0	22405	32008	0	0	0	13603	20538	0	0	0	22405	32008	0	0	0	13603	20538
117	बरसिंगों का बास	0	0	0	15520	20368	0	0	0	10913	15034	0	0	0	23280	30552	0	0	0	16370	22551	0	0	0	23280	30552	0	0	0	16370	22551
118	बाबा रामदेवनगरी ( कुशलावा)	0	0	0	15762	23276	0	0	0	12125	15276	0	0	0	17338	25604	0	0	0	13338	16804	0	0	0	17338	25604	0	0	0	13338	16804
119	बाबानगर (दयाकोर)	0	0	0	15762	22308	0	0	0	10428	12608	0	0	0	17338	24539	0	0	0	11471	13869	0	0	0	17338	24539	0	0	0	11471	13869
120	बीगासर (लोहावट जे.बी)	0	0	0	25702	44371	0	0	0	15034	19640	0	0	0	28272	48808	0	0	0	16537	21604	0	0	0	28272	48808	0	0	0	16537	21604
121	भजन नगर	0	0	0	18187	23520	0	0	0	10428	14791	0	0	0	20006	25872	0	0	0	11471	16270	0	0	0	20006	25872	0	0	0	11471	16270
122	भीमसागर (नोरिया)	0	0	0	17700	25702	0	0	0	10913	16246	0	0	0	19470	28272	0	0	0	12004	17871	0	0	0	19470	28272	0	0	0	12004	17871
123	भैयों की ढाणी	0	0	0	16732	20852	0	0	0	10428	13410	0	0	0	18405	22937	0	0	0	11471	14751	0	0	0	18405	22937	0	0	0	11471	14751
124	भोजनगर ( लोहावट जे.बी)	0	0	0	25702	44371	0	0	0	15034	19640	0	0	0	38553	66557	0	0	0	22551	29460	0	0	0	38553	66557	0	0	0	22551	29460
125	भीमनगर (नोरिया)	0	0	0	17700	25702	0	0	0	10913	16246	0	0	0	19470	28272	0	0	0	12004	17871	0	0	0	19470	28272	0	0	0	12004	17871
126	भोजाकोर	0	0	0	13820	18187	0	0	0	10428	12608	0	0	0	15202	20006	0	0	0	11471	13869	0	0	0	15202	20006	0	0	0	11471	13869
127	भगरा	0	0	0	13578	18913	0	0	0	11470	12544	0	0	0	20367	28370	0	0	0	17205	18816	0	0	0	20367	28370	0	0	0	17205	18816
128	महासती नगर ( लोहावट जे.बी)	0	0	0	25702	44371	0	0	0	15034	19640	0	0	0	38553	66557	0	0	0	22551	29460	0	0	0	38553	66557	0	0	0	22551	29460
129	भदरूप नगर (दयाकोर)	0	0	0	15762	21337	0	0	0	10428	11398	0	0	0	17338	23471	0	0	0	11471	12538	0	0	0	17338	23471	0	0	0	11471	12538
130	भरिजद की ढाणी	0	0	0	15520	21095	0	0	0	10428	12366	0	0	0	17072	23205	0	0	0	11471	13803	0	0	0	17072	23205	0	0	0	11471	13803
131	मानपुरा लोहावट बी.बी.	0	0	0	34430	40322	0	0	0	22308	28368	0	0	0	37873	44354	0	0	0	24539	31205	0	0	0	37873	44354	0	0	0	24539	31205
132	भांजूनगर (नोरिया)	0	0	0	17700	25702	0	0	0	10913	16246	0	0	0	19470	28272	0	0	0	12004	17871	0	0	0	19470	28272	0	0	0	12004	17871
133	भूजासर	0	0	0	17944	25702	0	0	0	10913	16246	0	0	0	26916	38553	0	0	0	16370	24369	0	0	0	26916	38553	0	0	0	16370	24369
134	भूलराज	0	0	0	18187	26188	0	0	0	10428	13578	0	0	0	20006	28807	0	0	0	11471	14936	0	0	0	20006	28807	0	0	0	11471	14936
135	भैधवालों की ढाणी (जालेडा)	0	0	0	14550	21095	0	0	0	10428	15034	0	0	0	16005	23205	0	0	0	11471	16537	0	0	0	16005	23205	0	0	0	11471	16537
136	भोहरसर (कुशलावा )	0	0	0	15762	23276	0	0	0	12125	15276	0	0	0	17338	25604	0	0	0	13338	16804	0	0	0	17338	25604	0	0	0	13338	16804
137	राजाला (सदरी)	0	0	0	17944	27398	0	0	0	10913	13820	0	0	0	19738	30138	0	0	0	12004	15202	0	0	0	19738	30138	0	0	0	12004	15202
138	रामनगर (देगोक)	0	0	0	16488	21337	0	0	0	12608	16974	0	0	0	24732	32006	0	0	0	18912	25461	0	0	0	24732	32006	0	0	0	18912	25461
139	रामदेवनगर (लोहावट जे.बी )	0	0	0	34430	40322	0	0	0	22308	28368	0	0	0	37873	44354	0	0	0	24539	31205	0	0	0	37873	44354	0	0	0	24539	31205
140	रामनगर (मण्डला कल्ला)	0	0	0	20368	29339	0	0	0	16974	19883	0	0	0	22405	32273	0	0	0	18671	21871	0	0	0	22405	32273	0	0	0	18671	21871
141	श्री महादेवनगर (पीलवा )	0	0	0	20368	29098	0	0	0	10428	13337	0	0	0	22405	32008	0	0	0	11471	14671	0	0	0	22405	32008	0	0	0	11471	14671


  
 जिला पंचायत, लोहावट
 
  
 जय पंजीयक, लोहावट

क्र.सं.	राजस्व ग्राम का नाम	भा.चत					असींचित					सींचित					असींचित					सींचित					असींचित				
		उच्च मार्ग पर सीधे सम्पर्क	उच्च मार्ग पर सीधे सम्पर्क में नहीं परन्तु सड़क सीमा से 100 मीटर तक	उच्च मार्ग से सीधे सम्पर्क में नहीं परन्तु सड़क सीमा से 100 मीटर से 200 मीटर तक	सड़क से दूर अन्य	उच्च मार्ग के अतिरिक्त अन्य सड़को से सीधे सम्पर्क	उच्च मार्ग पर सीधे सम्पर्क	उच्च मार्ग पर सीधे सम्पर्क में नहीं परन्तु सड़क सीमा से 100 मीटर तक	उच्च मार्ग से सीधे सम्पर्क में नहीं परन्तु सड़क सीमा से 100 मीटर से 200 मीटर तक	सड़क से दूर अन्य	उच्च मार्ग के अतिरिक्त अन्य सड़को से सीधे सम्पर्क	उच्च मार्ग पर सीधे सम्पर्क	उच्च मार्ग पर सीधे सम्पर्क में नहीं परन्तु सड़क सीमा से 100 मीटर तक	उच्च मार्ग से सीधे सम्पर्क में नहीं परन्तु सड़क सीमा से 100 मीटर से 200 मीटर तक	सड़क से दूर अन्य	उच्च मार्ग के अतिरिक्त अन्य सड़को से सीधे सम्पर्क	उच्च मार्ग पर सीधे सम्पर्क	उच्च मार्ग पर सीधे सम्पर्क में नहीं परन्तु सड़क सीमा से 100 मीटर तक	उच्च मार्ग से सीधे सम्पर्क में नहीं परन्तु सड़क सीमा से 100 मीटर से 200 मीटर तक	सड़क से दूर अन्य	उच्च मार्ग के अतिरिक्त अन्य सड़को से सीधे सम्पर्क	उच्च मार्ग पर सीधे सम्पर्क	उच्च मार्ग पर सीधे सम्पर्क में नहीं परन्तु सड़क सीमा से 100 मीटर तक	उच्च मार्ग से सीधे सम्पर्क में नहीं परन्तु सड़क सीमा से 100 मीटर से 200 मीटर तक	सड़क से दूर अन्य	उच्च मार्ग के अतिरिक्त अन्य सड़को से सीधे सम्पर्क	उच्च मार्ग पर सीधे सम्पर्क	उच्च मार्ग पर सीधे सम्पर्क में नहीं परन्तु सड़क सीमा से 100 मीटर तक	उच्च मार्ग से सीधे सम्पर्क में नहीं परन्तु सड़क सीमा से 100 मीटर से 200 मीटर तक	सड़क से दूर अन्य	उच्च मार्ग के अतिरिक्त अन्य सड़को से सीधे सम्पर्क
1	2	3	4	5	6	7	8	9	10	11	12	13	14	15	16	17	18	19	20	21	22	23	24	25	26	27	28	29	30	31	32
142	लुंभाराम नगर (लोहावट बी.बी.)	0	0	0	34430	40322	0	0	0	22308	28368	0	0	0	37873	44354	0	0	0	24539	31205	0	0	0	37873	44354	0	0	0	24539	31205
143	सामदेव नगर (भोजाकौर)	0	0	0	13820	17944	0	0	0	10428	12608	0	0	0	15202	19738	0	0	0	11471	13869	0	0	0	15202	19738	0	0	0	11471	13869
144	सामसागर (सवतनगर)	0	0	0	19640	26188	0	0	0	10913	14791	0	0	0	21604	28807	0	0	0	12004	16270	0	0	0	21604	28807	0	0	0	12004	16270
145	सवत नगर	0	0	0	19640	26188	0	0	0	10913	14791	0	0	0	21604	28807	0	0	0	12004	16270	0	0	0	21604	28807	0	0	0	12004	16270
146	सिडमलनगर (भोजाकौर)	0	0	0	14791	18187	0	0	0	10428	12608	0	0	0	16270	20006	0	0	0	11471	13869	0	0	0	16270	20006	0	0	0	11471	13869
147	रुपाणा-जैताणा	0	0	0	27884	32490	0	0	0	10428	16003	0	0	0	41826	48735	0	0	0	15642	24005	0	0	0	41826	48735	0	0	0	15642	24005
148	विश्वकर्मानगर (लोहावट बी.बी.)	0	0	0	34430	40322	0	0	0	22308	28368	0	0	0	37873	44354	0	0	0	24539	31205	0	0	0	37873	44354	0	0	0	24539	31205
149	विश्वकर्मानगर (देगोक)	0	0	0	16488	21337	0	0	0	12608	16974	0	0	0	24732	32006	0	0	0	18912	25461	0	0	0	24732	32006	0	0	0	18912	25461
150	विष्णुनगर (जालोड़ा)	0	0	0	27884	40492	0	0	0	13578	17944	0	0	0	30672	44541	0	0	0	14936	19738	0	0	0	30672	44541	0	0	0	14936	19738
151	विष्णुपुरा (कुशालावा)	0	0	0	15762	23276	0	0	0	12125	15276	0	0	0	17338	25604	0	0	0	13338	16804	0	0	0	17338	25604	0	0	0	13338	16804
152	विष्णुनगर (लोहावट बी.बी.)	0	0	0	32976	40249	0	0	0	22308	28368	0	0	0	36274	44274	0	0	0	24539	31205	0	0	0	36274	44274	0	0	0	24539	31205
153	सरनाडा (मोरिया)	0	0	0	17700	25702	0	0	0	10913	16246	0	0	0	19470	28272	0	0	0	12004	17871	0	0	0	19470	28272	0	0	0	12004	17871
154	सदरी	0	0	0	17944	28368	0	0	0	10913	14550	0	0	0	19738	31205	0	0	0	12004	16005	0	0	0	19738	31205	0	0	0	12004	16005
155	सदरीखुर्द (सदरी)	0	0	0	17944	28368	0	0	0	10913	14550	0	0	0	19738	31205	0	0	0	12004	16005	0	0	0	19738	31205	0	0	0	12004	16005
156	सतासर (कुशालावा)	0	0	0	15762	23276	0	0	0	12125	15276	0	0	0	17338	25604	0	0	0	13338	16804	0	0	0	17338	25604	0	0	0	13338	16804
157	साबलनगर लोहावट बी.बी.	0	0	0	34430	40322	0	0	0	22308	28368	0	0	0	37873	44355	0	0	0	24539	31205	0	0	0	37873	44355	0	0	0	24539	31205
158	साबलनगर लोहावट बी.बी.	0	0	0	34430	40322	0	0	0	22308	28368	0	0	0	37873	44355	0	0	0	24539	31205	0	0	0	37873	44355	0	0	0	24539	31205
159	सुखसागर (दयाकौर)	0	0	0	15762	22308	0	0	0	10428	12608	0	0	0	17338	24539	0	0	0	11471	13869	0	0	0	17338	24539	0	0	0	11471	13869
160	सिगडसर	0	0	0	18126	26188	0	0	0	10428	13578	0	0	0	19939	28807	0	0	0	11471	14936	0	0	0	19939	28807	0	0	0	11471	14936
161	सिद्ध रूपावली की डाणी (जालोड़ा)	0	0	0	16003	22308	0	0	0	10403	14936	0	0	0	17603	24539	0	0	0	11443	16430	0	0	0	17603	24539	0	0	0	11443	16430
162	सोड़ो का मण्डला (मण्डला कला)	0	0	0	20368	29339	0	0	0	16974	19883	0	0	0	22405	32273	0	0	0	18671	21871	0	0	0	22405	32273	0	0	0	18671	21871
163	शहीद गोपालनगर (सजाला)	0	0	0	17944	27398	0	0	0	10913	13820	0	0	0	19738	30138	0	0	0	12004	15202	0	0	0	19738	30138	0	0	0	12004	15202
164	शिवनगर (मोरिया)	0	0	0	17700	25702	0	0	0	10913	16246	0	0	0	19470	28272	0	0	0	12004	17871	0	0	0	19470	28272	0	0	0	12004	17871
165	सुडानगर (जालोड़ा)	0	0	0	16003	22308	0	0	0	10428	15034	0	0	0	17603	24539	0	0	0	11471	16537	0	0	0	17603	24539	0	0	0	11471	16537
166	हनुमान नगर (भोजाकौर)	0	0	0	13820	18187	0	0	0	10428	12608	0	0	0	15202	20006	0	0	0	11471	13869	0	0	0	15202	20006	0	0	0	11471	13869
167	हनुमाननगर (लोहावट बी.बी.)	0	0	0	25702	44371	0	0	0	15034	19640	0	0	0	28272	48808	0	0	0	16537	21604	0	0	0	28272	48808	0	0	0	16537	21604
168	हनुमानसागर (मोरिया)	0	0	0	17700	25702	0	0	0	10913	16246	0	0	0	19470	28272	0	0	0	12004	17871	0	0	0	19470	28272	0	0	0	12004	17871
169	हंसादेश	0	0	0	23035	29339	0	0	0	13820	19640	0	0	0	25339	32273	0	0	0	15202	21604	0	0	0	25339	32273	0	0	0	15202	21604

डॉ. राजेश कुमार  
कोषाध्यक्ष

डॉ. राजेश कुमार  
मुख्य पंजीयक, साबलनगर



क्र.सं.	राजस्व ग्राम का नाम	सींचित						असींचित						सींचित						असींचित											
		उच्च मार्ग पर सींचे सम्पर्क	उच्च मार्ग पर सींचे सम्पर्क में नहीं परन्तु सड़क सीमा से 100 मीटर तक	उच्च मार्ग से सींचे सम्पर्क में नहीं परन्तु सड़क सीमा से 100 मीटर से 200 मीटर तक	सड़क से दूर अन्य	उच्च मार्ग के अतिरिक्त अन्य सड़को से सींचे सम्पर्क	उच्च मार्ग पर सींचे सम्पर्क	उच्च मार्ग पर सींचे सम्पर्क में नहीं परन्तु सड़क सीमा से 100 मीटर तक	उच्च मार्ग से सींचे सम्पर्क में नहीं परन्तु सड़क सीमा से 100 मीटर से 200 मीटर तक	सड़क से दूर अन्य	उच्च मार्ग के अतिरिक्त अन्य सड़को से सींचे सम्पर्क	उच्च मार्ग पर सींचे सम्पर्क	उच्च मार्ग पर सींचे सम्पर्क में नहीं परन्तु सड़क सीमा से 100 मीटर तक	उच्च मार्ग से सींचे सम्पर्क में नहीं परन्तु सड़क सीमा से 100 मीटर से 200 मीटर तक	सड़क से दूर अन्य	उच्च मार्ग के अतिरिक्त अन्य सड़को से सींचे सम्पर्क	उच्च मार्ग पर सींचे सम्पर्क	उच्च मार्ग पर सींचे सम्पर्क में नहीं परन्तु सड़क सीमा से 100 मीटर तक	उच्च मार्ग से सींचे सम्पर्क में नहीं परन्तु सड़क सीमा से 100 मीटर से 200 मीटर तक	सड़क से दूर अन्य	उच्च मार्ग के अतिरिक्त अन्य सड़को से सींचे सम्पर्क	उच्च मार्ग पर सींचे सम्पर्क	उच्च मार्ग पर सींचे सम्पर्क में नहीं परन्तु सड़क सीमा से 100 मीटर तक	उच्च मार्ग से सींचे सम्पर्क में नहीं परन्तु सड़क सीमा से 100 मीटर से 200 मीटर तक	सड़क से दूर अन्य	उच्च मार्ग के अतिरिक्त अन्य सड़को से सींचे सम्पर्क					
1	2	3	4	5	6	7	8	9	10	11	12	13	14	15	16	17	18	19	20	21	22	23	24	25	26	27	28	29	30	31	32
170	हीरामोती नगर (लोहावट जे.बी)	0	0	0	25702	44371	0	0	0	15034	19640	0	0	0	28272	48808	0	0	0	16537	21604	0	0	0	28272	48808	0	0	0	16537	21604
171	हिम्मतनगर (पीलवा)	0	0	0	20368	29098	0	0	0	10428	13337	0	0	0	22405	32008	0	0	0	11471	14671	0	0	0	22405	32008	0	0	0	11471	14671
172	हिम्मतनगर (चिकनी नाड़ी)	0	0	0	17700	26188	0	0	0	10428	12608	0	0	0	19470	28807	0	0	0	11471	13869	0	0	0	19470	28807	0	0	0	11471	13869
173	बैमराजनगर (बगडावतनगर)	0	0	0	20368	29098	0	0	0	12366	18671	0	0	0	22405	32008	0	0	0	13603	20538	0	0	0	22405	32008	0	0	0	13603	20538
174	घमनेर (जालोडा)	0	0	0	26672	33218	0	0	0	17215	22793	0	0	0	29339	36540	0	0	0	18937	25072	0	0	0	29339	36540	0	0	0	18937	25072
175	धोकल नगर (जालोडा)	0	0	0	26672	33218	0	0	0	17215	22793	0	0	0	29339	36540	0	0	0	18937	25072	0	0	0	29339	36540	0	0	0	18937	25072
176	लक्ष्मीनगर (जालोडा)	0	0	0	26672	33218	0	0	0	17215	22793	0	0	0	29339	36540	0	0	0	18937	25072	0	0	0	29339	36540	0	0	0	18937	25072

नोट :-

- विक्रित खेत में अवस्थित ढाणी, टांका, मकान आदि की मालियत का आंकलन विभागीय निर्देशानुसार किया जायेगा।
- द्यूबवैल जो विद्युतीकृत है की पूरी मालियत 165000/- मानकर निर्धारण किया जायेगा।
- पडोसी के बेरे/ द्यूबवैल से सिंचित भूमि को सिंचित ही माना जायेगा।
- सह काश्तकार द्वारा हिस्से की भूमि विक्रय पर गिरदावरी में सिंचित अंकित होने पर सम्पूर्ण खसरों की मालियत का आंकलन सिंचित मानकर किया जायेगा।
- विक्रय किये जा रहे खेत में अगर कुआ खुदा हुआ होगा तो उसकी मालियत 110000 मानी जावेगी।
- केता के हिस्से में 1000 वर्ग मीटर से कम कृषि भूमि आने पर गणना नजदीकी आवासीय दर से की जावेगी, चाहे सम्पूर्ण खसरा हो।
- 100 मीटर, 200 मीटर तक स्थित खसरा नम्बर सेवन से छुट गये खसरा नम्बर/बट्टा नम्बर/मीन नम्बर सम्मिलित माने जावेंगे।
- जिस गांव में औद्योगिक दर जिला कमेटी के द्वारा निर्धारित नहीं की गई है। उस गांव की भूमि का औद्योगिक प्रयोजनार्थ बैचान होने पर नजदीकी गांव की औद्योगिक दर से भूमि का मूल्यांकन किया जायेगा।
- जिस गांव में कृषि भूमि कम्पनी अथवा पार्टनरशिप फर्म द्वारा क्रय की जाती है तो उपयोग के अनुसार मूल्यांकन होगा एवं उपयोग सिद्ध नहीं होने पर रिको की दर या आवासीय दर जो भी कम है से मूल्यांकन किया जावेगा।
- संस्थागत भूमि का मूल्यांकन आवासीय दर से डेढ गुणा से मूल्यांकन किया जावेगा।
- खनन प्रयोजनार्थ विक्रय होने पर कृषि भूमि की अधिकतम दर का दुरुणा लिया जायेगा।
- रोड के पास अवस्थित होने का तात्पर्य डाबर/मुडिया रोड दोनों के पास अवस्थित होना माना जायेगा।
- खातेदार/सह खातेदार के सम्पूर्ण हिस्से में कृषि भूमि 1000 मीटर से अधिक 2 बीघा तक के बैचान की मालियत का आंकलन कृषि भूमि की दर से तीन गुणा मानकर किया जावेगा।
- विक्रय की जा रही कृषि भूमि रोड के पास स्थित होने पर पूरा खसरा रोड के पास मानकर मालियत का निर्धारण किया जायेगा उसके बाद व 100 मीटर व 200 मीटर की दूरी की दर प्रभावी होगी।

उप पंजीयक लोहावट

उप पंजीयक लोहावट

जिला पंचायत, लाहावट जिला - जोधपुर  
आबादी भूमि के प्रचलित बाजार दरों के प्रस्ताव  
तहसील क्षेत्र लोहावट

डी.एल.सी. बैठक :- 20.06.2014

प्रभावी दिनांक :-


क्र.सं.	गाँव क्षेत्र का नाम	जिला कमेटी द्वारा निर्धारित वर्तमान दरे प्रति वर्ग फुट				प्रचलित मालियत के अनुसार प्रस्तावित दरे प्रति वर्ग फुट				जिला कमेटी द्वारा आज दिनांक जून 2014 को अनुमोदित दरे			
		आवासी बाजार दरे		वाणिज्यिक बाजार दरे		आवासी बाजार दरे		वाणिज्यिक बाजार दरे		आवासी बाजार दरे		वाणिज्यिक बाजार दरे	
		रोड के पास	रोड से दूर	रोड के पास	रोड से दूर	रोड के पास	रोड से दूर	रोड के पास	रोड से दूर	रोड के पास	रोड से दूर	रोड के पास	रोड से दूर
<b>कस्बा लोहावट</b>													
1	मुख्य चौराहा बाजार (चौराहे के चारों ओर 100 मील तक)	205	150	813	620	226	165	894	682	226	165	894	682
2	लोहावट विश्नावास नई आबादी	94	56	216	157	103	62	238	173	103	62	238	173
3	लोहावट विश्नावास पुरानी आबादी	94	56	216	157	103	62	238	173	103	62	238	173
4	नाडी हरलाई के आगौर के पास	94	56	216	157	103	62	238	173	103	62	238	173
5	रेल्वे स्टेशन के पास	106	68	248	201	117	75	273	221	117	75	273	221
6	माताजी के मंदिर के पास	79	56	216	157	87	62	238	173	87	62	238	173
7	ब्राह्मणों के बरे के पास	68	56	216	157	75	62	238	173	75	62	238	173
8	एस.एस. नगर रोड	68	56	216	157	75	62	238	173	75	62	238	173
9	नेहरू कॉलोनी	79	56	216	157	87	62	238	173	87	62	238	173
10	नयापुरा	106	68	297	201	117	75	327	221	117	75	327	221
11	बापूनगर	79	56	170	125	87	62	187	138	87	62	187	138
12	शास्त्रीनगर कॉलोनी	79	56	170	125	87	62	187	138	87	62	187	138
13	कुम्हारों की बगेची	79	56	170	125	87	62	187	138	87	62	187	138
14	इन्द्रा बस्ती	79	56	170	125	87	62	187	138	87	62	187	138
15	भीलों का बास	79	56	170	125	87	62	187	138	87	62	187	138
16	ढाड़ियों का बास	79	56	170	125	87	62	187	138	87	62	187	138
17	लोहावट चौराहे से पुलिया	79	56	216	156	87	62	238	172	87	62	238	172
18	लोहावट जाटाबास मैन चौराहा	79	56	216	156	87	62	238	172	87	62	238	172

क्र.सं.	गाँव क्षेत्र का नाम	जिला कमेटी द्वारा निर्धारित वर्तमान दरे प्रति वर्ग फुट				प्रचलित मालियत के अनुसार प्रस्तावित दरे प्रति वर्ग फुट				जिला कमेटी द्वारा आज दिनांक जून 2014 को अनुमोदित दरे			
		आवासी बाजार दरे		वाणिज्यिक बाजार दरे		आवासी बाजार दरे		वाणिज्यिक बाजार दरे		आवासी बाजार दरे		वाणिज्यिक बाजार दरे	
		रोड के पास	रोड से दूर	रोड के पास	रोड से दूर	रोड के पास	रोड से दूर	रोड के पास	रोड से दूर	रोड के पास	रोड से दूर	रोड के पास	रोड से दूर
19	पारखों की गली	79	56	216	156	87	62	238	172	87	62	238	172
20	ढाड़ियों का बास	79	56	216	156	87	62	238	172	87	62	238	172
21	पटवार घर के पास, जाटाबास हा.सै. स्कूल एरिया	106	82	330	234	117	90	363	257	117	90	363	257
22	मेगवालों का बास	79	56	170	125	87	62	187	138	87	62	187	138
23	लोहावट जाटाबास	79	56	170	125	87	62	187	138	87	62	187	138
24	लोहावट औद्योगिक प्रयोजनार्थ रूपान्तरण	19	0	19	0	21	0	21	0	21	0	21	0
25	आदर्श नगर	0	0	0	0	87	62	187	138	87	62	187	138
26	अनिरुधनगर	0	0	0	0	87	62	187	138	87	62	187	138
27	टेलिफोन एक्सचेंज के पास	0	0	0	0	87	62	187	138	87	62	187	138
28	मरुधर कॉलोनी	0	0	0	0	87	62	187	138	87	62	187	138
<b>कस्बा पीलवा</b>													
1	बस स्टैण्ड पीलवा	75	49	248	157	83	54	273	173	83	54	273	173
2	मुख्य बाजार	79	64	266	234	87	70	293	257	87	70	293	257
3	पीलवा प्रथम श्रेणी के मोहल्ले	59	42	170	125	65	46	187	138	65	46	187	138
4	पीलवा शेष आवादी	40	26	138	95	44	29	152	105	44	29	152	105
5	पीलवा औद्योगिक प्रयोजनार्थ रूपान्तरण	19	0	19	0	21	0	21	0	21	0	21	0

नोट :-

- 1 सड़क के पास से आश्रय मुडिया रोड/डामर रोड से है।
- 2 बाजार/बस स्टैण्ड की मैन रोड पर अवस्थित प्लॉट को रोड के पास ही माना जायेगा।
- 3 60 फुट व 60 फुट से अधिक चौड़ी रोड का 10 प्रतिशत अधिक जोड़ते हुए मुल्याकन किया जायेगा।
- 4 जहाँ पर व्यावसायिक दरे प्रस्तावित नहीं है उनमें आवासीय दरो की दो गुना दर से मुल्याकन किया जायेगा।
- 5 समस्त डी.एल.सी. में असम्मिलित किसी क्षेत्र की स्थिति में पड़ौसी क्षेत्र की दरे से मुल्याकन किया जायेगा।

mi iath; d yksgkeV

  
उप पंजीयक, लोहावट

mi iath; d yksgkeV

  
जिला पंचायत,  
कोयपुर

उप पंजीयक, लोहावट

**कार्यालय उप पंजीयक, लोहावट जिला - जोधपुर**  
**अचल सम्पत्ति के बाजार दरों के प्रस्ताव, आबादी भूमि ग्रामीण क्षेत्र**

डी.एल.सी.बैठक :- 20.06.2014

प्रभावी दिनांक :-

क्र० सं०	गाँव क्षेत्र का नाम	जिला कमेटी द्वारा निर्धारित वर्तमान दरे प्रति वर्ग फुट				प्रचलित मालियत के अनुसार प्रस्तावित दरे प्रति वर्ग फुट				जिला कमेटी द्वारा आज दिनांक जून 2014 को अनुमोदीत दरे प्रति वर्ग फुट			
		आवासी बाजार दरे		वाणिज्यिक बाजार दरे		आवासी बाजार दरे		वाणिज्यिक बाजार दरे		आवासी बाजार दरे		वाणिज्यिक बाजार दरे	
		रोड के पास	रोड से दूर	रोड के पास	रोड से दूर	रोड के पास	रोड से दूर	रोड के पास	रोड से दूर	रोड के पास	रोड से दूर	रोड के पास	रोड से दूर
1	इंदों का बास	18	15	55	42	20	17	61	46	20	17	61	46
2	कुशलावा	18	15	55	42	20	17	61	46	20	17	61	46
3	विष्णुपुरा	0	0	0	0	20	17	61	46	20	17	61	46
4	प्रेमनगर	0	0	0	0	20	17	61	46	20	17	61	46
5	बाबारामदेवनगरी	0	0	0	0	20	17	61	46	20	17	61	46
6	मोहरसर	0	0	0	0	20	17	61	46	20	17	61	46
7	धाराबागापुरान	0	0	0	0	20	17	61	46	20	17	61	46
8	पाबुसर	0	0	0	0	20	17	61	46	20	17	61	46
9	चम्पावतनगर	0	0	0	0	20	17	61	46	20	17	61	46
10	सतासर	0	0	0	0	20	17	61	46	20	17	61	46
11	कोलू पाबूजी	18	15	55	42	20	17	61	46	20	17	61	46
12	कोलू पाबूजी ख० नं० 644/2, 644/3 औद्योगिक प्रयाजनार्थ रुपान्तरण	19	0	19	0	21	0	21	0	21	0	21	0
13	कृष्णनगर (कोलू पाबूजी ) रुपान्तरित ख.न. 553, 553/2	24	17	85	0	26	19	94	0	26	19	94	0

0 0	गाँव क्षेत्र का नाम	जिला कमेटी द्वारा निर्धारित वर्तमान दरे प्रति वर्ग फुट				प्रचलित मालियत के अनुसार प्रस्तावित दरे प्रति वर्ग फुट				जिला कमेटी द्वारा आज दिनांक जून 2014 को अनुमोदीत दरे प्रति वर्ग फुट			
		आवासी बाजार दरे		वाणिज्यिक बाजार दरे		आवासी बाजार दरे		वाणिज्यिक बाजार दरे		आवासी बाजार दरे		वाणिज्यिक बाजार दरे	
		रोड के पास	रोड से दूर	रोड के पास	रोड से दूर	रोड के पास	रोड से दूर	रोड के पास	रोड से दूर	रोड के पास	रोड से दूर	रोड के पास	रोड से दूर
4	कृष्णनगर	0	0	0	0	20	17	61	46	20	17	61	46
15	धनेश्वरनगर पुरोहितान	0	0	0	0	20	17	61	46	20	17	61	46
16	पाबुछवरा	0	0	0	0	20	17	61	46	20	17	61	46
17	कोलू निम्बावत	0	0	0	0	20	17	61	46	20	17	61	46
18	रोडे जी की ढाणी	0	0	0	0	20	17	61	46	20	17	61	46
19	कोलू राठौडा	18	15	55	42	20	17	61	46	20	17	61	46
20	कालू राठौडा औद्योगिक प्रयाजनार्थ	19	0	19	0	21	0	21	0	21	0	21	0
21	खेडा बागोडिया	18	15	67	42	20	17	74	46	20	17	74	46
22	चन्द्रनगर	18	15	55	42	20	17	61	46	20	17	61	46
23	जालोडा प्रथम श्रेणी के मोहल्ले	26	18	72	54	29	20	79	59	29	20	79	59
24	जालोडा शेष आबादी	18	15	55	42	20	17	61	46	20	17	61	46
25	लक्ष्मीनगर	0	0	0	0	20	17	61	46	20	17	61	46
26	मेगवालों की ढाणी	0	0	0	0	20	17	61	46	20	17	61	46
27	जांगुबाना की ढाणी	0	0	0	0	20	17	61	46	20	17	61	46
28	विष्णुनगर	0	0	0	0	20	17	61	46	20	17	61	46
29	सिड़ रूपावतों की ढाणी	0	0	0	0	20	17	61	46	20	17	61	46
30	दलजी की ढाणी	0	0	0	0	20	17	61	46	20	17	61	46
31	सुण्डानगर	0	0	0	0	20	17	61	46	20	17	61	46
32	धोकलनगर	0	0	0	0	20	17	61	46	20	17	61	46
33	खानपुरा	0	0	0	0	20	17	61	46	20	17	61	46

OM  
जिला पंचायत  
खोसपुर

उप पंचायक, खोसपुर



क्र० सं०	गाँव क्षेत्र का नाम	जिला कमेटी द्वारा निर्धारित वर्तमान दरे प्रति वर्ग फुट				प्रचलित मालियत के अनुसार प्रस्तावित दरे प्रति वर्ग फुट				जिला कमेटी द्वारा आज दिनांक जून 2014 को अनुमोदित दरे प्रति वर्ग फुट			
		आवासी बाजार दरे		वाणिज्यिक बाजार दरे		आवासी बाजार दरे		वाणिज्यिक बाजार दरे		आवासी बाजार दरे		वाणिज्यिक बाजार दरे	
		रोड के पास	रोड से दूर	रोड के पास	रोड से दूर	रोड के पास	रोड से दूर	रोड के पास	रोड से दूर	रोड के पास	रोड से दूर	रोड के पास	रोड से दूर
34	घमनेर	0	0	0	0	20	17	61	46	20	17	61	46
35	टीकाराम पालीवाल नगर	0	0	0	0	29	20	79	59	29	20	79	59
36	झरडे जी की भाखरी	18	15	40	30	20	17	40	30	20	17	40	30
37	डेडिया	18	15	40	30	20	17	40	30	20	17	40	30
38	डाबर	18	15	55	42	20	17	61	46	20	17	61	46
39	डाबर रुपान्तरित ख०नं० 696	32	25	94	78	35	28	103	86	35	28	103	86
40	लुम्बारामनगर (लोहावट)	0	0	0	0	87	62	238	172	87	62	238	172
41	सावलनगर (लोहावट)	0	0	0	0	20	17	61	46	20	17	61	46
42	जगरामसर	0	0	0	0	20	17	61	46	20	17	61	46
43	नेडानगर	0	0	0	0	20	17	61	46	20	17	61	46
44	सबलसर	0	0	0	0	20	17	61	46	20	17	61	46
45	मगरा	0	0	0	0	20	17	61	46	20	17	61	46
46	मानपुरा	0	0	0	0	20	17	61	46	20	17	61	46
47	ढाकानगर	0	0	0	0	20	17	61	46	20	17	61	46
48	भजनगर	0	0	0	0	20	17	61	46	20	17	61	46
49	थाटनगर	0	0	0	0	20	17	61	46	20	17	61	46
50	रामदेवनगर (लोहावट जे.बी.)	0	0	0	0	20	17	61	46	20	17	61	46
51	पाबडों की ढाणी	0	0	0	0	20	17	61	46	20	17	61	46
52	करणीनगर	0	0	0	0	20	17	61	46	20	17	61	46
53	बीगासर	0	0	0	0	20	17	61	46	20	17	61	46

क्र० सं०	गाँव क्षेत्र का नाम	जिला कमेटी द्वारा निर्धारित वर्तमान दरे प्रति वर्ग फुट				प्रचलित मालियत के अनुसार प्रस्तावित दरे प्रति वर्ग फुट				जिला कमेटी द्वारा आज दिनांक जून 2014 को अनुमोदित दरे प्रति वर्ग फुट			
		आवासी बाजार दरे		वाणिज्यिक बाजार दरे		आवासी बाजार दरे		वाणिज्यिक बाजार दरे		आवासी बाजार दरे		वाणिज्यिक बाजार दरे	
		रोड के पास	रोड से दूर	रोड के पास	रोड से दूर	रोड के पास	रोड से दूर	रोड के पास	रोड से दूर	रोड के पास	रोड से दूर	रोड के पास	रोड से दूर
54	विश्वाकर्मानगर	0	0	0	0	20	17	61	46	20	17	61	46
55	देराजनगर	0	0	0	0	20	17	61	46	20	17	61	46
56	महासतीनगर	0	0	0	0	20	17	61	46	20	17	61	46
57	करमाणानगर	0	0	0	0	20	17	61	46	20	17	61	46
58	भोजनगर	0	0	0	0	20	17	61	46	20	17	61	46
59	फुलाणियों की ढाणी	0	0	0	0	20	17	61	46	20	17	61	46
60	घमडानियों की ढाणी	0	0	0	0	20	17	61	46	20	17	61	46
61	हीरामोतीनगर	0	0	0	0	20	17	61	46	20	17	61	46
62	तेजनगर	0	0	0	0	20	17	61	46	20	17	61	46
63	हनुमाननगर	0	0	0	0	20	17	61	46	20	17	61	46
64	चुतरनगर	0	0	0	0	20	17	61	46	20	17	61	46
65	ढेलाणा	18	12	50	36	20	12	50	36	20	12	50	36
66	दयाकौर	18	15	55	42	20	17	61	46	20	17	61	46
67	बाबनगर	0	0	0	0	20	17	61	46	20	17	61	46
68	सुखसागर	0	0	0	0	20	17	61	46	20	17	61	46
69	हिम्मतनगर	0	0	0	0	20	17	61	46	20	17	61	46
70	मदरूपनगर	0	0	0	0	20	17	61	46	20	17	61	46
71	चटालनगर	0	0	0	0	20	17	61	46	20	17	61	46
72	देणोक बस स्टेण्ड चौराहा	94	76	278	234	103	84	306	257	103	84	306	257
73	देणोक नागौर रोड से स्कूल	94	76	278	234	103	84	306	257	103	84	306	257

DM  
जिला पंचायत,  
बोधपुर

उप पंजीयक, बोधपुर

क्र० सं०	गाँव क्षेत्र का नाम	जिला कमेटी द्वारा निर्धारित वर्तमान दरे प्रति वर्ग फुट				प्रचलित मातियत के अनुसार प्रस्तावित दरे प्रति वर्ग फुट				जिला कमेटी द्वारा आज दिनांक जून 2014 को अनुमोदीत दरे प्रति वर्ग फुट			
		आवासी बाजार दरे		वाणिज्यिक बाजार दरे		आवासी बाजार दरे		वाणिज्यिक बाजार दरे		आवासी बाजार दरे		वाणिज्यिक बाजार दरे	
		रोड के पास	रोड से दूर	रोड के पास	रोड से दूर	रोड के पास	रोड से दूर	रोड के पास	रोड से दूर	रोड के पास	रोड से दूर	रोड के पास	रोड से दूर
74	देणोक प्रथम श्रेणी के मोहल्ले	85	56	168	142	94	62	185	156	94	62	185	156
75	देणोक शेष आबादी	30	23	94	76	33	25	103	84	33	25	103	84
76	विशवाकर्मानगर (देणोक)	0	0	0	0	33	25	103	84	33	25	103	84
77	उदयनगर	0	0	0	0	33	25	103	84	33	25	103	84
78	तेजासर	0	0	0	0	33	25	103	84	33	25	103	84
79	जाटीसरा	0	0	0	0	33	25	103	84	33	25	103	84
80	रामनगर (देणोक)	0	0	0	0	33	25	103	84	33	25	103	84
81	पाबुनगर	0	0	0	0	33	25	103	84	33	25	103	84
82	पश्चिमी ढाणी	18	15	55	42	20	17	61	46	20	17	61	46
83	मुंझासर	18	15	55	42	20	17	61	46	20	17	61	46
84	मोरिया बस स्टेण्ड	108	76	245	169	119	84	270	186	119	84	270	186
85	मारिया आम चौक	63	44	143	105	69	48	157	116	69	48	157	116
86	मोरिया शेष आबादी	34	22	72	54	37	24	79	59	37	24	79	59
87	मोरिया औद्योगिक प्रयोजनार्थ रूपान्तरण	19	0	19	0	21	0	21	0	21	0	21	0
88	थोरियो का बेरा	0	0	0	0	37	24	79	59	37	24	79	59
89	शिवनगर	0	0	0	0	37	24	79	59	37	24	79	59
90	गइयों नगर	0	0	0	0	37	24	79	59	37	24	79	59
91	मांजुनगर	0	0	0	0	37	24	79	59	37	24	79	59
92	भोमनगर	0	0	0	0	37	24	79	59	37	24	79	59
93	पाबुनगर	0	0	0	0	37	24	79	59	37	24	79	59

क्र० सं०	गाँव क्षेत्र का नाम	जिला कमेटी द्वारा निर्धारित वर्तमान दरे प्रति वर्ग फुट				प्रचलित मालियत के अनुसार प्रस्तावित दरे प्रति वर्ग फुट				जिला कमेटी द्वारा आज दिनांक जून 2014 को अनुमोदित दरे प्रति वर्ग फुट			
		आवासी बाजार दरे		वाणिज्यिक बाजार दरे		आवासी बाजार दरे		वाणिज्यिक बाजार दरे		आवासी बाजार दरे		वाणिज्यिक बाजार दरे	
		रोड के पास	रोड से दूर	रोड के पास	रोड से दूर	रोड के पास	रोड से दूर	रोड के पास	रोड से दूर	रोड के पास	रोड से दूर	रोड के पास	रोड से दूर
94	नयाबेरा	0	0	0	0	37	24	79	59	37	24	79	59
95	भीमसागर	0	0	0	0	37	24	79	59	37	24	79	59
96	सरनाडा	0	0	0	0	37	24	79	59	37	24	79	59
97	हनुमानसागर	0	0	0	0	37	24	79	59	37	24	79	59
98	मडला कल्ला बस स्टेण्ड से स्कूल के पास	125	91	245	202	138	100	270	222	138	100	270	222
99	मडला कलां के प्रथम श्रेणी के मोहल्ले	48	30	143	105	53	33	157	116	53	33	157	116
100	मडला कलां शेष आबादी	22	15	72	54	24	17	79	59	24	17	79	59
101	मण्डलाकला औद्योगिक प्रयोजनार्थ रूपान्तरण	19	0	19	0	21	0	21	0	21	0	21	0
102	मडला खुर्द	22	15	68	42	24	17	75	46	24	17	75	46
103	सोढो. का मण्डला	0	0	0	0	24	17	75	46	24	17	75	46
104	रामनगर	0	0	0	0	24	17	75	46	24	17	75	46
105													
106	रूपाणा जैताणा	18	15	43	31	20	17	47	34	20	17	47	34
107	शिवपुरी	18	15	43	31	20	17	47	34	20	17	47	34
108	शिवपुरी ख0नं0 2564/5 औद्योगिक	0	0	19	0	0	0	21	0	0	0	21	0
109	हंसादेश	18	15	31	23	20	17	34	25	20	17	34	25
110	जम्भेश्वर नगर बस स्टेण्ड चौराहा	63	44	177	130	69	48	195	143	69	48	195	143
111	जम्भेश्वर नगर शेष आबादी	15	9	43	31	17	10	47	34	17	10	47	34
112	जम्भेश्वर नगर औद्योगिक प्रयोजनार्थ	19	0	19	0	21	0	21	0	21	0	21	0
113	सिंगडसर	18	15	43	30	20	17	47	33	20	17	47	33

म  
जिला पंचायत  
बोधपुर

रूप पंजीपक, लोहावड

क्र० सं०	गाँव क्षेत्र का नाम	जिला कमेटी द्वारा निर्धारित वर्तमान दरे प्रति वर्ग फुट				प्रचलित मालियत के अनुसार प्रस्तावित दरे प्रति वर्ग फुट				जिला कमेटी द्वारा आज दिनांक जून 2014 को अनुमोदित दरे प्रति वर्ग फुट			
		आवासी बाजार दरे		वाणिज्यिक बाजार दरे		आवासी बाजार दरे		वाणिज्यिक बाजार दरे		आवासी बाजार दरे		वाणिज्यिक बाजार दरे	
		रोड के पास	रोड से दूर	रोड के पास	रोड से दूर	रोड के पास	रोड से दूर	रोड के पास	रोड से दूर	रोड के पास	रोड से दूर	रोड के पास	रोड से दूर
114	मूलराज	18	15	43	30	20	17	47	33	20	17	47	33
115	रावत नगर	18	15	43	31	20	17	47	34	20	17	47	34
116	श्री महादेवनगर	0	0	0	0	44	29	152	105	44	29	152	105
117	रामसागर	0	0	0	0	44	29	152	105	44	29	152	105
118	हिम्मतनगर	0	0	0	0	44	29	152	105	44	29	152	105
119	फतेहसागर	18	15	43	31	20	17	47	34	20	17	47	34
120	बगडावतनगर	0	0	0	0	20	17	47	34	20	17	47	34
121	हेमराजनगर	0	0	0	0	20	17	47	34	20	17	47	34
122	दीपावतनगर	0	0	0	0	20	17	47	34	20	17	47	34
123	इन्द्रनगर	0	0	0	0	20	17	47	34	20	17	47	34
124	पीपलिया नगर	0	0	0	0	20	17	47	34	20	17	47	34
125	भोजाकौर	18	15	43	31	20	17	47	34	20	17	47	34
126	देरामनगर	0	0	0	0	20	17	47	34	20	17	47	34
127	रामदेवनगर	0	0	0	0	20	17	47	34	20	17	47	34
128	रिडमलनगर	0	0	0	0	20	17	47	34	20	17	47	34
129	जांगनगर	0	0	0	0	20	17	47	34	20	17	47	34
130	हनुमाननगर	0	0	0	0	20	17	47	34	20	17	47	34
131	देवनगर	0	0	0	0	20	17	47	34	20	17	47	34
132	सदरी	18	15	31	23	20	17	34	25	20	17	34	25
133	सदरी खूर्द	0	0	0	0	20	17	34	25	20	17	34	25




क्र० सं०	गाँव क्षेत्र का नाम	जिला कमेटी द्वारा निर्धारित वर्तमान दरे प्रति वर्ग फुट				प्रचलित मालियत के अनुसार प्रस्तावित दरे प्रति वर्ग फुट				जिला कमेटी द्वारा आज दिनांक जून 2014 को अनुमोदित दरे प्रति वर्ग फुट			
		आवासी बाजार दरे		वाणिज्यिक बाजार दरे		आवासी बाजार दरे		वाणिज्यिक बाजार दरे		आवासी बाजार दरे		वाणिज्यिक बाजार दरे	
		रोड के पास	रोड से दूर	रोड के पास	रोड से दूर	रोड के पास	रोड से दूर	रोड के पास	रोड से दूर	रोड के पास	रोड से दूर	रोड के पास	रोड से दूर
134	उदयनगर	0	0	0	0	20	17	34	25	20	17	34	25
135	राजाला	0	0	0	0	20	17	34	25	20	17	34	25
136	शहीद गोपालनगर	0	0	0	0	20	17	34	25	20	17	34	25
137	चिकनी नाडी	18	15	31	23	20	17	34	25	20	17	34	25
138	बरसिंगों का बास	18	15	55	42	20	17	61	46	20	17	61	46
139	मस्जिद की ढाणी	18	15	55	42	20	17	61	46	20	17	61	46
140	विष्णु नगर (लोहावट बी.बी.)	18	15	43	31	20	17	47	34	20	17	47	34
141	भैयों की ढाणी	18	15	31	23	20	17	34	25	20	17	34	25

नोट :-

- 1 मूल गाँव से बने समस्त गाँवों की बाजार दरें भी बिन्दु संख्या - 1 के अनुसार ही होगी।
- 2 डामर रोड पर/आम चौक में/बाजार आदि से सम्बन्धित प्लॉटों को रोड के पास ही माना जायेगा।
- 3 सड़क के पास से आशय मुड़िया रोड़, डामर रोड़ से है।
- 4 60 फुट व 60 फुट से अधिक चौड़ी रोड़ का 10 प्रतिशतअधिक जोड़ते हुए मुल्याकन किया जायेगा।
- 5 जहाँ पर व्यावसायिक दरे प्रस्तावित नहीं है उनमें आवासीय दरो की दो गुना दर से मुल्याकन किया जायेगा।
- 6 समस्त डी.एल.सी. में असम्मिलित किसी क्षेत्र की स्थिति में पड़ौसी क्षेत्र की दरे से मुल्याकन किया जायेगा।

~~mi iath; d yksgkeV~~



उप पंजीयक, लोहावट

~~mi iath; d yksgkeV~~



उप पंजीयक, लोहावट

  
विना पंजीयक,  
लोहावट