











सं	गाँव का नाम	सिंचित														पी.ओ.पी उद्योग होने पर			सैलाबी			असिंचित						
		ग्रामीण सड़क पर (वर्तमान) 01.04.15 से प्रमावी बीघा में	ग्रामीण सड़क पर (वर्तमान) 01.04.15 से प्रमावी हैक्ट में	ग्रामीण सड़क पर (प्रस्तावित)	मुख्य सड़क पर (वर्तमान) 01.04.15 से प्रमावी बीघा में	मुख्य सड़क पर (वर्तमान) 01.04.15 से प्रमावी हैक्ट में	मुख्य सड़क पर (प्रस्तावित)	सड़क से दूर (वर्तमान)	सड़क से दूर (वर्तमान)	सड़क से दूर (प्रस्तावित)	एन.एच 15 पर प्रथम 100 मीटर तक (वर्तमान) 01.04.15 से प्रमावी बीघा में	एन.एच 15 पर प्रथम 100 मीटर तक (वर्तमान) 01.04.15 से प्रमावी हैक्ट में	एन.एच 15 पर प्रथम 100 मीटर तक (प्रस्तावित)	एन.एच 15 पर 101 से 500 मीटर तक (वर्तमान) 01.04.15 से प्रमावी हैक्ट में	एन.एच 15 पर 101 से 500 मीटर तक (प्रस्तावित)	वर्तमान 01.04.15 से प्रमावी बीघा में	वर्तमान 01.04.15 से प्रमावी हैक्ट में	प्रस्तावित	वर्तमान	वर्तमान	प्रस्तावित	सड़क पर (वर्तमान) 01.04.15 से प्रमावी बीघा में	सड़क पर (वर्तमान) 01.04.15 से प्रमावी हैक्ट में	सड़क पर (प्रस्तावित)	सड़क से दूर (वर्तमान) 01.04.15 से प्रमावी बीघा में	सड़क से दूर (वर्तमान) 01.04.15 से प्रमावी हैक्ट में	सड़क से दूर (प्रस्तावित)	
8	जानासर	52810	208600	250320		0	0	51210	202280	242740	0	0	0	0	0	0	0	0	0	0	0	0	15850	62610	75140	14090	55660	66800
9	चक 6 पीबीएम अगनेउ	80020	316080	379300		0	0	51210	202280	242740	0	0	0	0	0	0	0	0	0	0	0	18410	72720	87270	18250	72090	86510	
	गिराजसर	52810	208600	250320		0	0	51210	202280	242740	0	0	0	0	0	0	0	0	0	0	0	15850	62610	75140	14090	55660	66800	
	मियांकोर	52810	208600	250320		0	0	51210	202280	242740	0	0	0	0	0	0	0	0	0	0	0	15850	62610	75140	14090	55660	66800	
	कुम्हारो की ढाणी	52810	208600	250320		0	0	51210	202280	242740	0	0	0	0	0	0	0	0	0	0	0	15850	62610	75140	14090	55660	66800	
3	खिखनिया कुण्डलियान	52810	208600	250320		0	0	51210	202280	242740	0	0	0	0	0	0	0	0	0	0	0	15850	62610	75140	14090	55660	66800	

ट:- सिंचित भूमि में कृषि कनेक्शन (ट्यूबवैल) होने पर मालियत में 400000 चार लाख रुपये अतिरिक्त जोड़े जायेंगे।

  
जिला पंजीयक  
कोलातेर

  
उप पंजीयक  
कोलायत

**कार्यालय उप पंजीयक, कोलायत**  
डी.एल.सी दर 2016(औद्योगिक भूमि) प्रस्तावित (प्रति वर्गमी.)

क.सं	गांव का नाम					सैलाबी		औद्योगिक अन्य			
		एन.एच 15 पर प्रथम 100 मीटर तक (वर्तमान)	एन.एच 15 पर प्रथम 100 मीटर तक (प्रस्तावित)	एन.एच 15 पर 101 से 500 मीटर तक (वर्तमान)	एन.एच 15 पर 101 से 500 मीटर तक (प्रस्तावित)	वर्तमान	प्रस्तावित	सड़क पर (वर्तमान)	सड़क पर (प्रस्तावित)	सड़क से दूर (वर्तमान)	सड़क से दूर (प्रस्तावित)
1	सियाणा जोधासर							11	20	9	20
2	सियाणा कुण्डलियान							11	20	9	20
3	सियाणा भाटियान							11	20	9	20
4	भेलू							11	20	9	20
5	हनुमान नगर							11	20	9	20
6	खजौड़ा							11	20	9	20
7	हदां							11	20	9	20
8	शरह अड़वायत							11	20	9	20
9	खाखूसर							11	20	9	20
10	शरह थूमली							11	20	9	20
11	शरह करनेत							11	20	9	20
12	शरह गंगेरी							11	20	9	20
13	शरह लवायत							11	20	9	20
14	खारिया मलीनाथ							11	20	9	20

जिला पंजीयक  
कोलायत

क.सं	गांव का नाम					सैलाबी		औद्योगिक अन्य			
		एन.एच 15 पर प्रथम 100 मीटर तक (वर्तमान)	एन.एच 15 पर प्रथम 100 मीटर तक (प्रस्तावित)	एन.एच 15 पर 101 से 500 मीटर तक (वर्तमान)	एन.एच 15 पर 101 से 500 मीटर तक (प्रस्तावित)	वर्तमान	प्रस्तावित	सड़क पर (वर्तमान)	सड़क पर (प्रस्तावित)	सड़क से दूर (वर्तमान)	सड़क से दूर (प्रस्तावित)
15	खारिया बास							11	20	9	20
16	खारिया पातावतान							11	20	9	20
17	उदट							11	20	9	20
18	कन्या की बस्ती							11	20	9	20
19	सियाणा सुथारान							11	20	9	20
20	सियाणा चारनान							11	20	9	20
21	सियाणा सांखलान							11	20	9	20
22	सियाणा कबाड़ियान							11	20	9	20
23	बाला का गोल							11	20	9	20
24	खेत भेलू							11	20	9	20
25	नांदड़ा							11	20	9	20
26	लम्बाना भाटियान							11	20	9	20
27	लम्बाना मूलवान							11	20	9	20
28	लोहिया							13	20	11	20
29	खेतोलाई मूलवान							13	20	11	20
30	शरह कुम्भोलाई							11	20	9	20
31	भोम हेम सिंह							11	20	9	20
32	भोम अक्खे सिंह							11	20	9	20

जिला पंजीयक  
रोलाने

उप पंजीयक, बीकानेर

क.सं	गांव का नाम					सैलाबी		औद्योगिक अन्य			
		एन.एच 15 पर प्रथम 100 मीटर तक (वर्तमान)	एन.एच 15 पर प्रथम 100 मीटर तक (प्रस्तावित)	एन.एच 15 पर 101 से 500 मीटर तक (वर्तमान)	एन.एच 15 पर 101 से 500 मीटर तक (प्रस्तावित)	वर्तमान	प्रस्तावित	सड़क पर (वर्तमान)	सड़क पर (प्रस्तावित)	सड़क से दूर (वर्तमान)	सड़क से दूर (प्रस्तावित)
33	पब्बी ब्राह्मणी							11	20	9	20
34	मण्डाल चारनान							13	20	11	20
35	गंगापुरा							13	20	11	20
36	लूम्बासर							13	20	11	20
37	बीठनोक							83	100	40	70
38	राणासर							13	20	11	20
39	डाबली							13	20	11	20
40	पेंथड़ों की ढाणी							13	20	11	20
41	देवड़ों की ढाणी							13	20	11	20
42	शिम्लु का भुर्ज							13	20	11	20
43	पंचपीठ की ढाणी							13	20	11	20
44	सोलंकियों की ढाणी							13	20	11	20
45	जैतुंगों की ढाणी							13	20	11	20
46	लाखासर							13	20	11	20
47	मण्डाल भाटियान							13	20	11	20
48	हिराई ढाणी							13	20	11	20
49	कोटड़ी							42	50	40	70
50	चक नं 6							13	20	11	20

जिला पंजीयक

कीर्तानेर



क्र.सं	गांव का नाम					सैलाबी		औद्योगिक अन्य			
		एन.एच 15 पर प्रथम 100 मीटर तक (वर्तमान)	एन.एच 15 पर प्रथम 100 मीटर तक (प्रस्तावित)	एन.एच 15 पर 101 से 500 मीटर तक (वर्तमान)	एन.एच 15 पर 101 से 500 मीटर तक (प्रस्तावित)	वर्तमान	प्रस्तावित	सड़क पर (वर्तमान)	सड़क पर (प्रस्तावित)	सड़क से दूर (वर्तमान)	सड़क से दूर (प्रस्तावित)
51	झंझूबास नाथोतान							15	20	12	20
52	चक विजयसिंहपुरा							15	20	12	20
53	शरह कबाड़ियान							10	20	8	20
54	शीशा							42	50	40	70
55	शिव सुथारान							8	10	8	20
56	चक मुलाजमान							13	20	11	20
57	कोडमदेसर	190	210	158	180			13	20	11	20
58	शरह भलूरी	0	0	0	0			13	20	11	20
59	नाईयों की बस्ती	0	0	0	0			13	20	11	20
60	समोरखी	0	0	0	0			13	20	11	20
61	भोलासर चौहानान	0	0	0	0			42	50	40	70
62	शरह कुलेरा	190	210	158	180			34	40	20	40
63	भाणे का गांव	0	0	0	0			13	20	11	20
64	किशनायत बुधान	0	0	0	0			13	20	11	20
65	गोविन्दसर	0	0	0	0			83	90	40	70
66	टोकला	0	0	0	0			13	20	11	20
67	खेतोलाई बुर्ज	0	0	0	0			13	20	11	20
68	शरह सण्डायत	0	0	0	0			13	20	11	20

क.सं	गांव का नाम					सैलाबी		औद्योगिक अन्य			
		एन.एच 15 पर प्रथम 100 मीटर तक (वर्तमान)	एन.एच 15 पर प्रथम 100 मीटर तक (प्रस्तावित)	एन.एच 15 पर 101 से 500 मीटर तक (वर्तमान)	एन.एच 15 पर 101 से 500 मीटर तक (प्रस्तावित)	वर्तमान	प्रस्तावित	सड़क पर (वर्तमान)	सड़क पर (प्रस्तावित)	सड़क से दूर (वर्तमान)	सड़क से दूर (प्रस्तावित)
69	शरह किकलेत	0	0	0	0			13	20	11	20
70	अराजीनाला	0	0	0	0			13	20	11	20
71	बलाला	0	0	0	0			11	20	10	20
72	शरह गुजरायत	0	0	0	0			11	20	10	20
73	खीन्दासर	0	0	0	0			13	20	11	20
74	खिंखनिया पट्टा	0	0	0	0			13	20	11	20
75	खेतोलाई बुधान	0	0	0	0			13	20	11	20
76	भायला	0	0	0	0			11	20	9	20
77	शरह किराडू	0	0	0	0			11	20	9	20
78	शरह एकलियान	0	0	0	0			13	20	11	20
79	खेतलाई शिम्भु	0	0	0	0			13	20	11	20
80	शरह अम्बायत	0	0	0	0			13	20	11	20
81	शरह बीकोलाई	164	190	145	160			13	20	11	20
82	शरह घेरूलाल	0	0	0	0			11	20	9	20
83	शरह भियानीमानी	0	0	0	0			11	20	9	20
84	चक नं 1	0	0	0	0			14	20	11	20
85	चक नं 2	0	0	0	0			14	20	11	20
86	चक नं 3	0	0	0	0			14	20	11	20

क.सं	गांव का नाम					सैलाबी		औद्योगिक अन्य			
		एन.एच 15 पर प्रथम 100 मीटर तक (वर्तमान)	एन.एच 15 पर प्रथम 100 मीटर तक (प्रस्तावित)	एन.एच 15 पर 101 से 500 मीटर तक (वर्तमान)	एन.एच 15 पर 101 से 500 मीटर तक (प्रस्तावित)	वर्तमान	प्रस्तावित	सड़क पर (वर्तमान)	सड़क पर (प्रस्तावित)	सड़क से दूर (वर्तमान)	सड़क से दूर (प्रस्तावित)
87	चक नं 4	0	0	0	0			14	20	11	20
88	चक नं 5	0	0	0	0			42	50	20	40
89	खारी चारनान	0	0	0	0			16	20	11	20
90	सुरजड़ा	0	0	0	0			14	20	11	20
91	अक्कासर	0	0	0	0			42	50	40	70
92	चक सेठिया	0	0	0	0			13	20	11	20
93	मण्डाल रावलोतान	0	0	0	0			13	20	11	20
94	गूड़ा	0	0	0	0			83	100	40	70
95	मोटासर	0	0	0	0			13	20	11	20
96	पाबुसर सिन्दुका	0	0	0	0			13	20	11	20
97	पृथ्वी राज का बैरा	0	0	0	0			13	20	11	20
98	मोटावता	0	0	0	0			11	20	10	20
99	सरह जोड़की	0	0	0	0			42	50	20	40
100	चक बन्धा न 0 2	177	200	0	0	95	110	83	100	40	70
101	चक बन्धा न 0 3	0	0	0	0	95	110	83	100	40	70
102	चक बन्धा न 0 4	0	0	0	0	95	110	83	100	40	70
103	चक भाटिया बन्ध	139	160	126	140	152	170	13	20	11	20
104	चक मण्डाल बन्ध	164	190	145	160	152	170	13	20	11	20

क.सं	गांव का नाम					सैलाबी		औद्योगिक अन्य			
		एन.एच 15 पर प्रथम 100 मीटर तक (वर्तमान)	एन.एच 15 पर प्रथम 100 मीटर तक (प्रस्तावित)	एन.एच 15 पर 101 से 500 मीटर तक (वर्तमान)	एन.एच 15 पर 101 से 500 मीटर तक (प्रस्तावित)	वर्तमान	प्रस्तावित	सड़क पर (वर्तमान)	सड़क पर (प्रस्तावित)	सड़क से दूर (वर्तमान)	सड़क से दूर (प्रस्तावित)
105	लाडखान उर्फ नया गावं	139	160	126	140	0	0	13	20	11	20
106	रावनेरी	139	160	126	140	0	0	13	20	11	20
107	चक गुजरसिंह वाला	164	190	145	160	0	0	42	50	40	70
108	नौखड़ा	139	160	126	140	0	0	13	20	11	20
109	शरह जुगल दास	95	110	0	0	0	0	42	50	20	40
110	गोयलरी	177	200	152	170	0	0	13	20	11	20
111	इन्दो का बाला	177	200	152	170	0	0	13	20	11	20
112	बस्ती चौहानान	190	210	158	180	0	0	13	20	11	20
113	कोटड़ा	190	210	158	180	0	0	13	20	11	20
114	मढ	177	200	152	180	95	110	13	20	11	20
115	चक बन्धा न 0 1	177	200	152	170	86	100	83	100	40	70
116	शरह पूनोलाव	0	0	0	0	0	0	11	20	10	20
117	चक बीठनोक	0	0	0	0	0	0	83	100	40	70
118	भोलासर बुधान	0	0	0	0	0	0	42	50	40	70
119	मोखा खालसा	0	0	0	0	0	0	42	50	40	70
120	चक नं 7	0	0	0	0	76	90	14	20	11	20
121	चक नं 6	0	0	0	0	76	90	14	20	11	20
122	बुर्ज चौबदारान	0	0	0	0	51	60	13	20	10	20

क.सं	गांव का नाम					सैलाबी		औद्योगिक अन्य			
		एन.एच 15 पर प्रथम 100 मीटर तक (वर्तमान)	एन.एच 15 पर प्रथम 100 मीटर तक (प्रस्तावित)	एन.एच 15 पर 101 से 500 मीटर तक (वर्तमान)	एन.एच 15 पर 101 से 500 मीटर तक (प्रस्तावित)	वर्तमान	प्रस्तावित	सड़क पर (वर्तमान)	सड़क पर (प्रस्तावित)	सड़क से दूर (वर्तमान)	सड़क से दूर (प्रस्तावित)
123	चाण्डासर	0	0	0	0	95	110	11	20	10	20
124	गजनेर	190	210	158	180	95	110	15	20	11	20
125	मगरेवाला	95	110	0	0	0	0	11	20	9	20
126	शरह किशनायत	95	110	0	0	0	0	13	20	11	20
127	खेत चाण्डासर	0	0	0	0	0	0	13	20	11	20
128	भोम नाहर सिंह	0	0	0	0	0	0	11	20	9	20
129	मोडिया मानसर	0	0	0	0	0	0	13	20	10	20
130	मोडिया	0	0	0	0	0	0	11	20	10	20
131	चक डाडर	0	0	0	0	95	110	83	100	40	70
132	चक सयालिया	0	0	0	0	95	110	83	100	40	70
133	चानी	0	0	0	0	95	110	42	50	40	70
134	चक चानी	0	0	0	0	95	110	13	20	11	20
135	दियातरा	164	190	145	160	0	0	14	20	12	20
136	सालासर	190	210	158	180	0	0	15	20	11	20
137	अराजी जीतूसिंह	177	200	152	170	0	0	13	20	11	20
138	चक खूड़ी	0	0	0	0	95	110	83	100	40	70
139	चक माधोगढ	0	0	0	0	76	90	83	100	40	70
140	डेह	0	0	0	0	25	30	11	20	10	20


क्र.सं	गांव का नाम					सैलाबी		औद्योगिक अन्य			
		एन.एच 15 पर प्रथम 100 मीटर तक (वर्तमान)	एन.एच 15 पर प्रथम 100 मीटर तक (प्रस्तावित)	एन.एच 15 पर 101 से 500 मीटर तक (वर्तमान)	एन.एच 15 पर 101 से 500 मीटर तक (प्रस्तावित)	वर्तमान	प्रस्तावित	सड़क पर (वर्तमान)	सड़क पर (प्रस्तावित)	सड़क से दूर (वर्तमान)	सड़क से दूर (प्रस्तावित)
141	चक कन्याबन्ध	0	0	0	0	76	90	13	20	11	20
142	झड़ू	0	0	0	0	0	0	42	50	40	70
143	गड़ियाला	0	0	0	0	0	0	14	20	12	20
144	ग्रांधी	0	0	0	0	0	0	14	20	12	20
145	रणधीसर	0	0	0	0	0	0	14	20	12	20
146	अंगनेउ	0	0	0	0	0	0	15	20	14	30
147	नोखा दैया	0	0	0	0	0	0	19	20	15	30
148	चक 838-600 आरडी राणासर	0	0	0	0	0	0	16	20	14	30
149	खारा लोहान	0	0	0	0	0	0	11	20	9	20
150	दासौडी	0	0	0	0	0	0	11	20	9	20
151	नैणिया	0	0	0	0	0	0	11	20	9	20
152	हाडलां भाटियान	0	0	0	0	0	0	42	50	40	70
153	हाडला रावलोतान	0	0	0	0	0	0	42	50	40	70
154	मोखा चारणान	0	0	0	0	0	0	42	50	40	70
155	रेख राणासर	0	0	0	0	0	0	11	20	10	20
156	छनेरी	139	160	126	140	0	0	11	20	10	20
157	शरह पब्बी ब्राह्मणी	0	0	0	0	0	0	11	20	9	20
158	जानासर	0	0	0	0	0	0	13	20	11	20


जिला पंजीयक

बीकानेर

उप पंजीयक, कोलायत

क.सं	गांव का नाम					सैलाबी		औद्योगिक अन्य			
		एन.एच 15 पर प्रथम 100 मीटर तक (वर्तमान)	एन.एच 15 पर प्रथम 100 मीटर तक (प्रस्तावित)	एन.एच 15 पर 101 से 500 मीटर तक (वर्तमान)	एन.एच 15 पर 101 से 500 मीटर तक (प्रस्तावित)	वर्तमान	प्रस्तावित	सड़क पर (वर्तमान)	सड़क पर (प्रस्तावित)	सड़क से दूर (वर्तमान)	सड़क से दूर (प्रस्तावित)
159	चक 6 पीबीएम अंगनेउ	0	0	0	0	0	0	15	20	14	20
160	गिराजसर	0	0	0	0	0	0	13	20	11	20
161	मियांकोर	0	0	0	0	0	0	13	20	11	20
162	कुम्हारो की ढाणी	0	0	0	0	0	0	13	20	11	20
163	खिखनिया कुण्डलियान	0	0	0	0	0	0	13	20	11	20

  
जिला पंजीयक  
कोलायत

  
हय पंजीयक, कोलायत

# कार्यालय उप पंजीयक, कोलायत

प्रस्तावित डी.एल.सी दर 2016

क.सं	गांव का नाम	आवासीय (प्रति वर्गफुट) दिनांक 01.04.15 से प्रभावी						व्यवसायिक (प्रति वर्गफुट) दिनांक 01.04.15 से प्रभावी					
		सड़क पर (वर्तमान)	सड़क पर (प्रस्तावित)	सड़क से दूर (वर्तमान)	सड़क से दूर (प्रस्तावित)	एन.एच 15 पर (वर्तमान)	एन.एच 15 पर (प्रस्तावित)	सड़क पर (वर्तमान)	सड़क पर (प्रस्तावित)	सड़क से दूर (वर्तमान)	सड़क से दूर (प्रस्तावित)	एन.एच 15 पर (वर्तमान)	एन.एच 15 पर (प्रस्तावित)
1	सियाणा जोधासर	20	30	20	30	0	0	50	60	40	50	0	0
2	सियाणा कुण्डलियान	20	30	20	30	0	0	50	60	40	50	0	0
3	सियाणा भाटियान	20	30	20	30	0	0	50	60	40	50	0	0
4	भेलू	20	30	20	30	0	0	50	60	40	50	0	0
5	हनुमान नगर	20	30	20	30	0	0	50	60	40	50	0	0
6	खजौड़ा	20	30	20	30	0	0	50	60	40	50	0	0
7	हदां	20	30	20	30	0	0	50	60	40	50	0	0
8	शरह अड़वायत	20	30	20	30	0	0	50	60	40	50	0	0
9	खाखूसर	20	30	20	30	0	0	50	60	40	50	0	0
10	शरह थूमली	20	30	20	30	0	0	50	60	40	50	0	0
11	शरह करनेत	20	30	20	30	0	0	50	60	40	50	0	0
12	शरह गंगेशी	20	30	20	30	0	0	50	60	40	50	0	0
13	शरह लवायत	20	30	20	30	0	0	50	60	40	50	0	0
14	खारिया मलीनाथ	20	30	20	30	0	0	50	60	40	50	0	0
15	खारिया बास	20	30	20	30	0	0	50	60	40	50	0	0
16	खारिया पातावतान	20	30	20	30	0	0	50	60	40	50	0	0
17	उदट	20	30	20	30	0	0	50	60	40	50	0	0

जिला पंजीयक

कोलायत

उप पंजीयक, कोलायत NEW DLC 2015



क.सं	गांव का नाम	आवासीय (प्रति वर्गफुट) दिनांक 01.04.15 से प्रभावी						व्यवसायिक (प्रति वर्गफुट) दिनांक 01.04.15 से प्रभावी					
		सड़क पर (वर्तमान)	सड़क पर (प्रस्तावित)	सड़क से दूर (वर्तमान)	सड़क से दूर (प्रस्तावित)	एन.एच 15 पर (वर्तमान)	एन.एच 15 पर (प्रस्तावित)	सड़क पर (वर्तमान)	सड़क पर (प्रस्तावित)	सड़क से दूर (वर्तमान)	सड़क से दूर (प्रस्तावित)	एन.एच 15 पर (वर्तमान)	एन.एच 15 पर (प्रस्तावित)
18	कन्या की बस्ती	20	30	20	30	0	0	50	60	40	50	0	0
19	सियाणा सुथारान	20	30	20	30	0	0	50	60	40	50	0	0
20	सियाणा चारनान	20	30	20	30	0	0	50	60	40	50	0	0
21	सियाणा सांखलान	20	30	20	30	0	0	50	60	40	50	0	0
22	सियाणा कबाड़ियान	20	30	20	30	0	0	50	60	40	50	0	0
23	बाला का गोल	20	30	20	30	0	0	50	60	40	50	0	0
24	खेत भेलू	20	30	20	30	0	0	50	60	40	50	0	0
25	नांदड़ा	20	30	20	30	0	0	50	60	40	50	0	0
26	लम्बाना भाटियान	20	30	20	30	0	0	50	60	40	50	0	0
27	लम्बाना मूलवान	20	30	20	30	0	0	50	60	40	50	0	0
28	लोहिया	20	30	20	30	0	0	50	60	40	50	0	0
29	खेतोलाई मूलवान	20	30	20	30	0	0	50	60	40	50	0	0
30	शरह कुम्भोलाई	20	30	20	30	0	0	50	60	40	50	0	0
31	भोम हेम सिंह	20	30	20	30	0	0	50	60	40	50	0	0
32	भोम अकखे सिंह	20	30	20	30	0	0	50	60	40	50	0	0
33	शरह पब्बी ब्राह्मणी	20	30	20	30	0	0	50	60	40	50	0	0
34	मण्डाल चारनान	20	30	20	30	0	0	50	60	40	50	0	0
35	गंगापुरा	20	30	20	30	0	0	50	60	40	50	0	0
36	लूम्बासर	20	30	20	30	0	0	50	60	40	50	0	0
37	बीठनोक	20	30	20	30	0	0	50	60	40	50	0	0

क.सं	गांव का नाम	आवासीय (प्रति वर्गफुट) दिनांक 01.04.15 से प्रभावी						व्यवसायिक (प्रति वर्गफुट) दिनांक 01.04.15 से प्रभावी					
		सड़क पर (वर्तमान)	सड़क पर (प्रस्तावित)	सड़क से दूर (वर्तमान)	सड़क से दूर (प्रस्तावित)	एन.एच 15 पर (वर्तमान)	एन.एच 15 पर (प्रस्तावित)	सड़क पर (वर्तमान)	सड़क पर (प्रस्तावित)	सड़क से दूर (वर्तमान)	सड़क से दूर (प्रस्तावित)	एन.एच 15 पर (वर्तमान)	एन.एच 15 पर (प्रस्तावित)
38	राणासर	20	30	20	30	0	0	50	60	40	50	0	0
39	डाबली	20	30	20	30	0	0	50	60	40	50	0	0
40	पेंथड़ों की ढाणी	20	30	20	30	0	0	50	60	40	50	0	0
41	देवड़ों की ढाणी	20	30	20	30	0	0	50	60	40	50	0	0
42	शिम्लु का भुर्ज	20	30	20	30	0	0	50	60	40	50	0	0
43	पंचपीठ की ढाणी	20	30	20	30	0	0	50	60	40	50	0	0
44	सोलंकियों की ढाणी	20	30	20	30	0	0	50	60	40	50	0	0
45	जैतुंगों की ढाणी	20	30	20	30	0	0	50	60	40	50	0	0
46	लाखासर	20	30	20	30	0	0	50	60	40	50	0	0
47	मण्डाल भाटियान	20	30	20	30	0	0	50	60	40	50	0	0
48	हिराई ढाणी	20	30	20	30	0	0	50	60	40	50	0	0
49	कोटड़ी	20	30	20	30	0	0	50	60	40	50	0	0
50	चक नं 6	20	30	20	30	0	0	50	60	40	50	0	0
51	झंझूबास नाथोतान	20	30	20	30	0	0	50	60	40	50	0	0
52	चक विजयसिंहपुरा	20	30	20	30	0	0	50	60	40	50	0	0
53	शरह कबाड़ियान	20	30	20	30	0	0	50	60	40	50	0	0
54	शीशा	20	30	20	30	0	0	50	60	40	50	0	0
55	शिव सुथारान	20	30	20	30	0	0	50	60	40	50	0	0
56	चक मुलाजमान	20	30	20	30	0	0	50	60	40	50	0	0
57	कोडमदेसर	20	30	20	30	0	0	50	60	40	50	0	0

क.सं	गांव का नाम	आवासीय (प्रति वर्गफुट) दिनांक 01.04.15 से प्रभावी						व्यवसायिक (प्रति वर्गफुट) दिनांक 01.04.15 से प्रभावी					
		सड़क पर (वर्तमान)	सड़क पर (प्रस्तावित)	सड़क से दूर (वर्तमान)	सड़क से दूर (प्रस्तावित)	एन.एच 15 पर (वर्तमान)	एन.एच 15 पर (प्रस्तावित)	सड़क पर (वर्तमान)	सड़क पर (प्रस्तावित)	सड़क से दूर (वर्तमान)	सड़क से दूर (प्रस्तावित)	एन.एच 15 पर (वर्तमान)	एन.एच 15 पर (प्रस्तावित)
58	शरह भलूरी	20	30	20	30	0	0	50	60	40	50	0	0
59	नाईयों की बस्ती	20	30	20	30	0	0	50	60	40	50	0	0
60	समोरखी	20	30	20	30	0	0	50	60	40	50	0	0
61	भोलासर चौहानान	20	30	20	30	0	0	50	60	40	50	0	0
62	शरह कुलेरा	20	30	20	30	0	0	50	60	40	50	0	0
63	भाणे का गांव	20	30	20	30	0	0	50	60	40	50	0	0
64	किशनायत बुधान	20	30	20	30	0	0	50	60	40	50	0	0
65	गोविन्दसर	20	30	20	30	0	0	50	60	40	50	0	0
66	टोकला	20	30	20	30	0	0	50	60	40	50	0	0
67	खेतोलाई बुर्ज	20	30	20	30	0	0	50	60	40	50	0	0
68	शरह सण्डायत	20	30	20	30	0	0	50	60	40	50	0	0
69	शरह किकलेत	20	30	20	30	0	0	50	60	40	50	0	0
70	अराजीनाला	20	30	20	30	0	0	50	60	40	50	0	0
71	बलाला	20	30	20	30	0	0	50	60	40	50	0	0
72	शरह गुजरायत	20	30	20	30	0	0	50	60	40	50	0	0
73	खीन्दासर	20	30	20	30	0	0	50	60	40	50	0	0
74	खिखनिया पट्टा	20	30	20	30	0	0	50	60	40	50	0	0
75	खेतोलाई बुधान	20	30	20	30	0	0	50	60	40	50	0	0
76	भायला	20	30	20	30	0	0	50	60	40	50	0	0
77	शरह किराडू	20	30	20	30	0	0	50	60	40	50	0	0

क.सं	गांव का नाम	आवासीय (प्रति वर्गफुट) दिनांक 01.04.15 से प्रभावी						व्यवसायिक (प्रति वर्गफुट) दिनांक 01.04.15 से प्रभावी					
		सड़क पर (वर्तमान)	सड़क पर (प्रस्तावित)	सड़क से दूर (वर्तमान)	सड़क से दूर (प्रस्तावित)	एन.एच 15 पर (वर्तमान)	एन.एच 15 पर (प्रस्तावित)	सड़क पर (वर्तमान)	सड़क पर (प्रस्तावित)	सड़क से दूर (वर्तमान)	सड़क से दूर (प्रस्तावित)	एन.एच 15 पर (वर्तमान)	एन.एच 15 पर (प्रस्तावित)
78	शरह एकलियान	20	30	20	30	0	0	50	60	40	50	0	0
79	खेतलाई शिम्भु	20	30	20	30	0	0	50	60	40	50	0	0
80	शरह अम्बायत	20	30	20	30	0	0	50	60	40	50	0	0
81	शरह बीकोलाई	20	30	20	30	0	0	50	60	40	50	0	0
82	शरह घेरुलाल	20	30	20	30	0	0	50	60	40	50	0	0
83	शरह भियानीमानी	20	30	20	30	0	0	50	60	40	50	0	0
84	चक नं 1	20	30	20	30	0	0	50	60	40	50	0	0
85	चक नं 2	20	30	20	30	0	0	50	60	40	50	0	0
86	चक नं 3	20	30	20	30	0	0	50	60	40	50	0	0
87	चक नं 4	20	30	20	30	0	0	50	60	40	50	0	0
88	चक नं 5	20	30	20	30	0	0	50	60	40	50	0	0
89	खारी चारनान	20	30	20	30	0	0	50	60	40	50	0	0
90	सुरजड़ा	20	30	20	30	0	0	50	60	40	50	0	0
91	अक्कासर	20	30	20	30	0	0	50	60	40	50	0	0
92	चक सेठिया	20	30	20	30	0	0	50	60	40	50	0	0
93	मण्डाल रावलोटान	20	30	20	30	0	0	50	60	40	50	0	0
94	गूड़ा	20	30	20	30	0	0	50	60	40	50	0	0
95	मोटासर	20	30	20	30	0	0	50	60	40	50	0	0
96	पाबुसर सिन्दुका	20	30	20	30	0	0	50	60	40	50	0	0
97	पृथ्वी राज का बैरा	20	30	20	30	0	0	50	60	40	50	0	0

क.सं	गांव का नाम	आवासीय (प्रति वर्गफुट) दिनांक 01.04.15 से प्रभावी						व्यवसायिक (प्रति वर्गफुट) दिनांक 01.04.15 से प्रभावी					
		सड़क पर (वर्तमान)	सड़क पर (प्रस्तावित)	सड़क से दूर (वर्तमान)	सड़क से दूर (प्रस्तावित)	एन.एच 15 पर (वर्तमान)	एन.एच 15 पर (प्रस्तावित)	सड़क पर (वर्तमान)	सड़क पर (प्रस्तावित)	सड़क से दूर (वर्तमान)	सड़क से दूर (प्रस्तावित)	एन.एच 15 पर (वर्तमान)	एन.एच 15 पर (प्रस्तावित)
98	मोटावता	20	30	20	30	0	0	50	60	40	50	0	0
99	सरह जोड़की	20	30	20	30	0	0	50	60	40	50	0	0
100	चक बन्धा न 0 2	20	30	20	30	0	0	50	60	40	50	0	0
101	चक बन्धा न 0 3	20	30	20	30	0	0	50	60	40	50	0	0
102	चक बन्धा न 0 4	20	30	20	30	0	0	50	60	40	50	0	0
103	चक भाटिया बन्ध	20	30	20	30	0	0	50	60	40	50	0	0
104	चक मण्डाल बन्ध	20	30	20	30	0	0	50	60	40	50	0	0
105	लाडखान उर्फ नया गावं	20	30	20	30	0	0	50	60	40	50	0	0
106	रावनेरी	20	30	20	30	70	90	50	60	40	50	100	130
107	चक गुजरसिंह वाला	20	30	20	30	90	120	50	60	40	50	130	170
108	नौखड़ा	20	30	20	30	70	90	50	60	40	50	100	130
109	शरह जुगल दास	20	30	20	30	70	90	50	60	40	50	100	130
110	गोयलरी	20	30	20	30	90	120	50	60	40	50	130	170
111	इन्दो का बाला	20	30	20	30	90	120	50	60	40	50	130	170
112	बस्ती चौहानान	20	30	20	30	90	120	50	60	40	50	130	170
113	कोटड़ा	20	30	20	30	90	120	50	60	40	50	130	170
114	मढ	20	30	20	30	90	120	50	60	40	50	130	170
115	चक बन्धा न 0 1	20	30	20	30	90	120	50	60	40	50	130	170
116	शरह पूनोलाव	20	30	20	30	0	0	50	60	40	50	0	0
117	चक बीठनोक	20	30	20	30	0	0	50	60	40	50	0	0

क्र.सं	गांव का नाम	आवासीय (प्रति वर्गफुट) दिनांक 01.04.15 से प्रभावी						व्यवसायिक (प्रति वर्गफुट) दिनांक 01.04.15 से प्रभावी					
		सड़क पर (वर्तमान)	सड़क पर (प्रस्तावित)	सड़क से दूर (वर्तमान)	सड़क से दूर (प्रस्तावित)	एन.एच 15 पर (वर्तमान)	एन.एच 15 पर (प्रस्तावित)	सड़क पर (वर्तमान)	सड़क पर (प्रस्तावित)	सड़क से दूर (वर्तमान)	सड़क से दूर (प्रस्तावित)	एन.एच 15 पर (वर्तमान)	एन.एच 15 पर (प्रस्तावित)
118	भोलासर बुधान	20	30	20	30	0	0	50	60	40	50	0	0
119	मोखा खालसा	20	30	20	30	0	0	50	60	40	50	0	0
120	चक नं 7	20	30	20	30	0	0	50	60	40	50	0	0
121	चक नं 8	20	30	20	30	0	0	50	60	40	50	0	0
122	बुर्ज चौबदारान	20	30	20	30	0	0	50	60	40	50	0	0
123	चाण्डासर	20	30	20	30	0	0	50	60	40	50	0	0
124	गजनेर	90	110	60	80	90	120	50	60	40	50	130	170
125	मगरेवाला	20	30	20	30	0	0	50	60	40	50	0	0
126	शरह किशनायत	20	30	20	30	0	0	50	60	40	50	0	0
127	खेत चाण्डासर	20	30	20	30	0	0	50	60	40	50	0	0
128	भोम नाहर सिंह	20	30	20	30	0	0	50	60	40	50	0	0
129	मोडिया मानसर	20	30	20	30	0	0	50	60	40	50	0	0
130	मोडिया	20	30	20	30	0	0	50	60	40	50	0	0
131	चक डाडर	20	30	20	30	0	0	50	60	40	50	0	0
132	चक सयालिया	20	30	20	30	0	0	50	60	40	50	0	0
133	चानी	20	30	20	30	0	0	50	60	40	50	0	0
134	चक चानी	20	30	20	30	0	0	50	60	40	50	0	0
135	दियातरा	50	60	40	50	90	120	110	130	70	90	130	170
136	सालासर	20	30	20	30	90	120	50	60	40	50	130	170
137	अराजी जीतू सिंह	20	30	20	30	90	120	50	60	40	50	130	170

क.सं	गांव का नाम	आवासीय (प्रति वर्गफुट) दिनांक 01.04.15 से प्रभावी						व्यवसायिक (प्रति वर्गफुट) दिनांक 01.04.15 से प्रभावी					
		सड़क पर (वर्तमान)	सड़क पर (प्रस्तावित)	सड़क से दूर (वर्तमान)	सड़क से दूर (प्रस्तावित)	एन.एच 15 पर (वर्तमान)	एन.एच 15 पर (प्रस्तावित)	सड़क पर (वर्तमान)	सड़क पर (प्रस्तावित)	सड़क से दूर (वर्तमान)	सड़क से दूर (प्रस्तावित)	एन.एच 15 पर (वर्तमान)	एन.एच 15 पर (प्रस्तावित)
138	चक खूड़ी	20	30	20	30	0	0	50	60	40	50	0	0
139	चक माधोगढ	20	30	20	30	0	0	50	60	40	50	0	0
140	डेह	20	30	20	30	0	0	50	60	40	50	0	0
141	चक कन्याबन्ध	20	30	20	30	0	0	50	60	40	50	0	0
142	झड़ू	70	90	50	60	0	0	250	280	150	180	0	0
143	गड़ियाला	50	60	40	50	0	0	140	170	120	150	0	0
144	ग्रांधी	20	30	20	30	0	0	50	60	40	50	0	0
145	रणधीसर	20	30	20	30	0	0	50	60	40	50	0	0
146	अंगनेउ	20	30	20	30	0	0	50	60	40	50	0	0
147	नोखा दैया	20	30	20	30	0	0	50	60	40	50	0	0
148	चक 838-800 आरडी (राणा)	20	30	20	30	0	0	50	60	40	50	0	0
149	खारा लोहान	20	30	20	30	0	0	50	60	40	50	0	0
150	दासौडी	20	30	20	30	0	0	50	60	40	50	0	0
151	नैणिया	20	30	20	30	0	0	50	60	40	50	0	0
152	हाडलां भाटियान	20	30	20	30	0	0	50	60	40	50	0	0
153	हाडला रावलोतान	20	30	20	30	0	0	50	60	40	50	0	0
154	मोखा चारणान	20	30	20	30	0	0	50	60	40	50	0	0
155	रेख राणासर	20	30	20	30	0	0	50	60	40	50	0	0
156	छनेरी	20	30	20	30	0	0	50	60	40	50	0	0
157	शरह पब्बी ब्राह्मणी	20	30	20	30	0	0	50	60	40	50	0	0

क्र.सं	गांव का नाम	आवासीय (प्रति वर्गफुट) दिनांक 01.04.15 से प्रभावी					व्यवसायिक (प्रति वर्गफुट) दिनांक 01.04.15 से प्रभावी						
		सड़क पर (वर्तमान)	सड़क पर (प्रस्तावित)	सड़क से दूर (वर्तमान)	सड़क से दूर (प्रस्तावित)	एन.एच 15 पर (वर्तमान)	एन.एच 15 पर (प्रस्तावित)	सड़क पर (वर्तमान)	सड़क पर (प्रस्तावित)	सड़क से दूर (वर्तमान)	सड़क से दूर (प्रस्तावित)	एन.एच 15 पर (वर्तमान)	एन.एच 15 पर (प्रस्तावित)
158	जानासर	20	30	20	30	0	0	50	60	40	50	0	0
159	चक 6 पीबीएम अंगनेउ	20	30	20	30	0	0	50	60	40	50	0	0
160	गिराजसर	20	30	20	30	0	0	50	60	40	50	0	0
161	मियांकोर	20	30	20	30	0	0	50	60	40	50	0	0
162	कुम्हारो की ढाणी	20	30	20	30	0	0	50	60	40	50	0	0
163	खिखनिया कुण्डलियान	20	30	20	30	0	0	50	60	40	50	0	0

*Pg*  
 जिला पंजीयक  
 2015

रुप पंजीयक, कोलयात