

जिला स्तरीय समिति भरतपुर की मीटिंग हेतु अनुमोदनार्थ कृषि भूमि की दरें (प्रति बीघा) लागू 14-8-14


कार्यालय उप पंजीयन जनूथर (भरतपुर)


दिनांक: 14-8-14 से प्रभावी

दिनांक: 14-8-14

| क्र.सं. | ग्राम एवं ग्रामों की सूची | दिनांक 01.07.2013 से प्रभावी | | | | प्रस्तावित दरें | | | | |
|---------|-----------------------------|------------------------------------|--------|----------------------------------|--------|---------------------------------------|--------|----------------------------------|-----------------------------|--|
| | | सड़क/आवादी के पास 100 मी. गहराई तक | | सड़क/आवादी से दूर 100 मी. के बाद | | सड़क/आवादी के पास 100 मी. के गहराई तक | | सड़क/आवादी से दूर 100 मी. के बाद | | |
| | | चाही | वारानी | चाही | वारानी | चाही | वारानी | चाही | वारानी | |
| 1 | 2 | 3 | 4 | 5 | 6 | 7 | 8 | 9 | 10 | |
| 1 | सिनसिनी | 260000 | 231000 | 231000 | 203000 | 286000 | 254100 | 254100 | 228800 | |
| 2 | जनूथर | 340000 | 310000 | 290000 | 270000 | 374000 | 341000 | 349000 | 311000 297000 | |
| 3 | उप तहसील जनूथर के शेष ग्राम | 200000 | 180000 | 180000 | 150000 | 220000 | 198000 | 198000 | 165000 | |

पंजीयन
14/8/14


जिला पंजीयक
भरतपुर


उप पंजीयक
जनूथर (भरतपुर)


नोट :- वर्तमान में उपतहसील ^{जनूथर} के चारों तरफ स्टेट हाईवे पर वाणिज्यिक व आवासीय गतिविधियाँ होने से भूमि दरों में उछाल होने के कारण दरें बढ़ाई गई हैं।

जिला स्तरीय समिति भरतपुर की मीटिंग हेतु अनुमोदनार्थ ग्रामीण क्षेत्र / आवासीय / वाणिज्यिक की भूमि दरें (प्रति वर्ग फुट)

कार्यालय उप पंजीयन जनूथर (भरतपुर)


लागू दिनांक 14-8-14

| क्र. सं. | ग्राम एवं ग्रामों की सूची | दिनांक 01.07.2013 से प्रभावी | | | | | | | | प्रस्तावित दरें | | | | | | | |
|----------|---------------------------|------------------------------|-------------|------------------------------|-------------|----------------|-------------|---------------------------------|-------------|-----------------|-------------|------------------------------|-------------|----------------|-------------|----------------------------|-------------|
| | | आवासीय भूमि | | आवासीय प्रयोजनार्थ कृषि भूमि | | वाणिज्यिक भूमि | | वाणिज्यिक प्रयोजनार्थ कृषि भूमि | | आवासीय भूमि | | आवासीय प्रयोजनार्थ कृषि भूमि | | वाणिज्यिक भूमि | | वाणिज्यिक प्रयोजनार्थ भूमि | |
| | | सड़क के पास | सड़क से दूर | सड़क के पास | सड़क से दूर | सड़क के पास | सड़क से दूर | सड़क के पास | सड़क से दूर | सड़क के पास | सड़क से दूर | सड़क के पास | सड़क से दूर | सड़क के पास | सड़क से दूर | सड़क के पास | सड़क से दूर |
| | | 3 | 4 | 5 | 6 | 7 | 8 | 9 | 10 | 11 | 12 | 13 | 14 | 15 | 16 | 17 | 18 |
| 1 | जनूथर | 260 | 225 | 225 | 155 | 1000 | 870 | 870 | 650 | 290 | 250 | 250 | 170 | 1100 | 980 | 960 | 600 |
| 2 | शेष ग्राम उप तहसील जनूथर | 225 | 195 | 155 | 105 | 870 | 710 | 550 | 580 | 250 | 215 | 170 | 115 | 950 | 780 | 500 | 420 |


जिला पंजीयक
भरतपुर

जनूथर

नोट :- वर्तमान में उपतहसील के चारों तरफ स्टेट हाईवे पर वाणिज्यिक व आवासीय गतिविधियाँ होने से भूमि दरों में उछाल होने के कारण दरें बढ़ाई गई हैं।


उप पंजीयक
जनूथर (भरतपुर)