

राजस्थान सरकार

कार्यालय उप पंजीयक घंटियाली जिला जोधपुर

-:: प्रमाण पत्र ::-

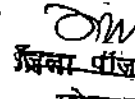
प्रमाणित किया जाता है कि कृषि भूमि, आवासीय भूमि, वाणिज्यिक भूमि  
में 50 प्रतिशत व नेशनल हाईवे के सभ्यी ग्रामों में 50 प्रतिशत बढोत्तरी हेतु  
प्रस्तावित है।

SL

उप पंजीयक घंटियाली




क्रम सं.	राजस्व शाग का नाम	वर्तमान डी.एल.सी.								प्रस्तावित डी.एल.सी. अनुमोदित								जिला कमेटी द्वारा अनुमोदित करें													
		सिंचित				असिंचित				सिंचित				असिंचित				सिंचित				असिंचित									
4	5	6	7	8	9	10	11	12	13	14	15	16	17	18	19	20	21	22	23	24	25	26	27	28	29	30	31	32	33		
27	नरसिंह नगर (अजासर)	0	0	0	10426	12122	0	0	0	8000	9698	0	0	0	15638	18184	0	0	0	12001	14548	0	0	0	15638	18184	0	0	0	12001	14548
28	रोहिणा	0	0	0	13093	14548	0	0	0	10668	12122	0	0	0	19640	21821	0	0	0	16002	18184	0	0	0	19640	21821	0	0	0	16002	18184
29	मता जी की डोली (रोहिणा)	0	0	0	13093	14548	0	0	0	10668	12122	0	0	0	19640	21821	0	0	0	16002	18184	0	0	0	19640	21821	0	0	0	16002	18184
30	चाखू	0	0	0	12122	13336	0	0	0	9698	10910	0	0	0	18184	20003	0	0	0	14548	16366	0	0	0	18184	20003	0	0	0	14548	16366
31	बाबा का घोरा (चाखू)	0	0	0	12122	13336	0	0	0	9698	10910	0	0	0	18184	20003	0	0	0	14548	16366	0	0	0	18184	20003	0	0	0	14548	16366
32	हनुमानसागर (चाखू)	0	0	0	11880	13336	0	0	0	9456	10910	0	0	0	17820	20003	0	0	0	14184	16366	0	0	0	17820	20003	0	0	0	14184	16366
33	पावूसर (चाखू)	0	0	0	11880	13336	0	0	0	9456	10910	0	0	0	17820	20003	0	0	0	14184	16366	0	0	0	17820	20003	0	0	0	14184	16366
34	गणेशपुरा	0	0	0	11880	13336	0	0	0	9456	10910	0	0	0	17820	20003	0	0	0	14184	16366	0	0	0	17820	20003	0	0	0	14184	16366
35	विशनसर (गणेशपुरा)	0	0	0	11880	13336	0	0	0	9456	10910	0	0	0	17820	20003	0	0	0	14184	16366	0	0	0	17820	20003	0	0	0	14184	16366
36	शिवसागर (गणेशपुरा)	0	0	0	11880	13336	0	0	0	9456	10910	0	0	0	17820	20003	0	0	0	14184	16366	0	0	0	17820	20003	0	0	0	14184	16366
37	गन्नेसिंहपुरा (गणेशपुरा)	0	0	0	11880	13336	0	0	0	9456	10910	0	0	0	17820	20003	0	0	0	14184	16366	0	0	0	17820	20003	0	0	0	14184	16366
38	छीलासार (गणेशपुरा)	0	0	0	11880	13336	0	0	0	9456	10910	0	0	0	17820	20003	0	0	0	14184	16366	0	0	0	17820	20003	0	0	0	14184	16366
39	मटोल	0	0	0	11880	13336	0	0	0	9456	10910	0	0	0	17820	20003	0	0	0	14184	16366	0	0	0	17820	20003	0	0	0	14184	16366
40	मटोलटाका (गणेशपुरा)	0	0	0	11880	13336	0	0	0	9456	10910	0	0	0	17820	20003	0	0	0	14184	16366	0	0	0	17820	20003	0	0	0	14184	16366
41	गणेशनगर (गणेशपुरा)	0	0	0	11880	13336	0	0	0	9456	10910	0	0	0	17820	20003	0	0	0	14184	16366	0	0	0	17820	20003	0	0	0	14184	16366
42	कल्ता थल	0	0	0	11880	13336	0	0	0	9456	10910	0	0	0	17820	20003	0	0	0	14184	16366	0	0	0	17820	20003	0	0	0	14184	16366
43	नारायणपुरा	0	0	0	11880	13336	0	0	0	9456	10910	0	0	0	17820	20003	0	0	0	14184	16366	0	0	0	17820	20003	0	0	0	14184	16366
44	खगासर	0	0	0	11880	13336	0	0	0	9456	10910	0	0	0	17820	20003	0	0	0	14184	16366	0	0	0	17820	20003	0	0	0	14184	16366
45	महादेव नगर (खगासर)	0	0	0	11880	13336	0	0	0	9456	10910	0	0	0	17820	20003	0	0	0	14184	16366	0	0	0	17820	20003	0	0	0	14184	16366
46	करणीनगर (मटोल)	0	0	0	11880	13336	0	0	0	9456	10910	0	0	0	17820	20003	0	0	0	14184	16366	0	0	0	17820	20003	0	0	0	14184	16366
47	चाम्पासर	0	0	0	12122	13336	0	0	0	9698	10910	0	0	0	18184	20003	0	0	0	14548	16366	0	0	0	18184	20003	0	0	0	14548	16366
48	साजन नगर (चाम्पासर)	0	0	0	12122	13336	0	0	0	9698	10910	0	0	0	18184	20003	0	0	0	14548	16366	0	0	0	18184	20003	0	0	0	14548	16366
49	श्याम नगर (चाम्पासर)	0	0	0	12122	13336	0	0	0	9698	10910	0	0	0	18184	20003	0	0	0	14548	16366	0	0	0	18184	20003	0	0	0	14548	16366
50	दादूदयाल नगर (चाम्पासर)	0	0	0	12122	13336	0	0	0	9698	10910	0	0	0	18184	20003	0	0	0	14548	16366	0	0	0	18184	20003	0	0	0	14548	16366
51	मानैवड़ा	0	0	0	14548	16730	0	0	0	12122	14305	0	0	0	21821	25096	0	0	0	18184	21458	0	0	0	21821	25096	0	0	0	18184	21458
52	भोजानगर	0	0	0	14548	16730	0	0	0	12122	14305	0	0	0	21821	25096	0	0	0	18184	21458	0	0	0	21821	25096	0	0	0	18184	21458
53	जैसला	0	0	0	11880	13336	0	0	0	9456	10910	0	0	0	17820	20003	0	0	0	14184	16366	0	0	0	17820	20003	0	0	0	14184	16366
54	नौखड़ा चारणा	0	0	0	11638	13336	0	0	0	9212	10910	0	0	0	17456	20003	0	0	0	13819	16366	0	0	0	17456	20003	0	0	0	13819	16366
55	नौखड़ा गोदाश	0	0	0	12122	13820	0	0	0	9698	11395	0	0	0	18184	20731	0	0	0	14548	17093	0	0	0	18184	20731	0	0	0	14548	17093


  
 ज्योति प्रकाश  
 ज्योति प्रकाश

क्र.सं.	राजस्व ग्राम का नाम	वर्तमान डी.एल.सी.											प्रस्तावित डी.एल.सी. अनुमोदित											जिला कमेटी द्वारा अनुमोदित दरें												
		सिंचित					असिंचित						सिंचित					असिंचित						सिंचित					असिंचित							
		उच्च मार्ग पर सीधे सम्पर्क	उच्च मार्ग पर सीधे सम्पर्क में नहीं पर परन्तु सड़क सीमा से 100 मी. तक	उच्च मार्ग पर सीधे सम्पर्क में नहीं परन्तु सड़क सीमा से 100 मी. से 200 मी. तक	सड़क से दूर अन्य	उच्च मार्ग के अतिरिक्त अन्य सड़कों से सीधे सम्पर्क	उच्च मार्ग पर सीधे सम्पर्क	उच्च मार्ग पर सीधे सम्पर्क में नहीं परन्तु सड़क सीमा से 100 मीटर तक	उच्च मार्ग पर सीधे सम्पर्क में नहीं परन्तु सड़क सीमा से 100 से 200 मीटर तक	सड़क से दूर अन्य	उच्च मार्ग के अतिरिक्त अन्य सड़कों से सीधे सम्पर्क	उच्च मार्ग पर सीधे सम्पर्क	उच्च मार्ग पर सीधे सम्पर्क में नहीं परन्तु सड़क सीमा से 100 मीटर तक	उच्च मार्ग पर सीधे सम्पर्क में नहीं परन्तु सड़क सीमा से 100 से 200 मीटर तक	सड़क से दूर अन्य	उच्च मार्ग के अतिरिक्त अन्य सड़कों से सीधे सम्पर्क	उच्च मार्ग पर सीधे सम्पर्क	उच्च मार्ग पर सीधे सम्पर्क में नहीं परन्तु सड़क सीमा से 100 मीटर तक	उच्च मार्ग पर सीधे सम्पर्क में नहीं परन्तु सड़क सीमा से 100 से 200 मीटर तक	सड़क से दूर अन्य	उच्च मार्ग के अतिरिक्त अन्य सड़कों से सीधे सम्पर्क	उच्च मार्ग पर सीधे सम्पर्क	उच्च मार्ग पर सीधे सम्पर्क में नहीं परन्तु सड़क सीमा से 100 मीटर तक	उच्च मार्ग पर सीधे सम्पर्क में नहीं परन्तु सड़क सीमा से 100 से 200 मीटर तक	सड़क से दूर अन्य	उच्च मार्ग के अतिरिक्त अन्य सड़कों से सीधे सम्पर्क	उच्च मार्ग पर सीधे सम्पर्क	उच्च मार्ग पर सीधे सम्पर्क में नहीं परन्तु सड़क सीमा से 100 मीटर तक	उच्च मार्ग पर सीधे सम्पर्क में नहीं परन्तु सड़क सीमा से 100 से 200 मीटर तक	सड़क से दूर अन्य	उच्च मार्ग के अतिरिक्त अन्य सड़कों से सीधे सम्पर्क					
56	नौखड़ा माटिया	4	0	0	19094	22729	0	0	0	16062	19699	0	0	0	28642	34094	0	0	0	24093	29549	0	0	0	28642	34094	0	0	0	24093	29549	0	0	0	24093	29549
57	उदट	0	0	0	10426	12122	0	0	0	8000	9698	0	0	0	15638	18184	0	0	0	12001	14548	0	0	0	15638	18184	0	0	0	12001	14548	0	0	0	12001	14548
58	मयाकोर	0	0	0	10426	11880	0	0	0	8000	9456	0	0	0	15638	17820	0	0	0	12001	14184	0	0	0	15638	17820	0	0	0	12001	14184	0	0	0	12001	14184
59	जम्हनगर (मयाकोर)	0	0	0	10426	11880	0	0	0	8000	9456	0	0	0	15638	17820	0	0	0	12001	14184	0	0	0	15638	17820	0	0	0	12001	14184	0	0	0	12001	14184
60	मिठड़िया	0	0	0	10426	12122	0	0	0	8000	9698	0	0	0	15638	18184	0	0	0	12001	14548	0	0	0	15638	18184	0	0	0	12001	14548	0	0	0	12001	14548
61	लूणा	0	0	0	10910	12365	0	0	0	8485	9941	0	0	0	16366	18547	0	0	0	12728	14911	0	0	0	16366	18547	0	0	0	12728	14911	0	0	0	12728	14911
62	लुम्बासर	0	0	0	10668	12122	0	0	0	8243	9698	0	0	0	16002	18184	0	0	0	12364	14548	0	0	0	16002	18184	0	0	0	12364	14548	0	0	0	12364	14548
63	किशनपुर (लुम्बासर)	0	0	0	10668	12122	0	0	0	8243	9698	0	0	0	16002	18184	0	0	0	12364	14548	0	0	0	16002	18184	0	0	0	12364	14548	0	0	0	12364	14548
64	सुभाषनगर (लुम्बासर)	0	0	0	10668	12122	0	0	0	8243	9698	0	0	0	16002	18184	0	0	0	12364	14548	0	0	0	16002	18184	0	0	0	12364	14548	0	0	0	12364	14548
65	वृंगडी	0	0	0	10910	12365	0	0	0	8485	9941	0	0	0	16366	18548	0	0	0	12728	14912	0	0	0	16366	18548	0	0	0	12728	14912	0	0	0	12728	14912
66	खारिया कानरिया	0	0	0	10426	12122	0	0	0	8000	9698	0	0	0	15638	18184	0	0	0	12001	14548	0	0	0	15638	18184	0	0	0	12001	14548	0	0	0	12001	14548

नोट :-

- विक्रित खेत में अवस्थित ढाणी, टांका, मकान आदि की मालियत का आंकलन विभागीय निर्देशानुसार किया जायेगा।
- टयूबवैल जो विद्युतीकृत है की पूरी मालियत 165000/- मानकर निर्धारण किया जायेगा।
- पडोसी के देर/ टयूबवैल से सिंचित भूमि को सिंचित ही माना जायेगा।
- सह कारतकार द्वारा हिस्से की भूमि विक्रय पर गिरदावरी में सिंचित अंकित होने पर सम्पूर्ण खसरों की मालियत का आंकलन सिंचित मानकर किया जायेगा।
- विक्रय किये जा रहे खेत में अगर कुआ खुदा हुआ होगा तो उसकी मालियत 110000 मानी जावेगी।
- केला के हिस्से में 1000 वर्ग मीटर से कम कृषि भूमि आने पर गणना नजदीकी आवासीय दर से की जावेगी, चाहे सम्पूर्ण खसरा हो।
- 100 मीटर, 200 मीटर तक स्थित खसरा नम्बर सेवन से छुट गये खसरा नम्बर/बट्टा नम्बर/मीन नम्बर सन्निहित माने जावेंगे।
- जिस गांव में औद्योगिक दर जिला कमेटी के द्वारा निर्धारित नहीं की गई है। उस गांव की भूमि का औद्योगिक प्रयोजनार्थ बैचान होने पर नजदीकी गांव की औद्योगिक दर से भूमि का मूल्यांकन किया जायेगा।
- जिस गांव में कृषि भूमि कम्पनी अथवा पार्टनरशिप फर्म द्वारा क्रय की जाती है तो उपयोग के अनुसार मूल्यांकन होगा एवं उपयोग सिद्ध नहीं होने पर रिको की दर या आवासीय दर जो भी कम है से मूल्यांकन किया जावेगा।
- संस्थागत भूमि का मूल्यांकन आवासीय दर से डेढ गुणा से मूल्यांकन किया जावेगा।
- खनन प्रयोजनार्थ विक्रय होने पर कृषि भूमि की अधिकतम दर का दुगुणा लिया जायेगा।
- रोड़ के पास अवस्थित होने का तात्पर्य डार/मुडिया रोड़ दोनों के पास अवस्थित होना माना जायेगा।
- खातेदार/सह खातेदार के सम्पूर्ण हिस्से में कृषि भूमि 1000 मीटर से अधिक 1 बीघा तक के बैचान की मालियत का आंकलन कृषि भूमि की दर से तीन गुणा मानकर किया जावेगा।
- विक्रय की जा रही कृषि भूमि रोड़ के पास स्थित होने पर पूरा खसरा रोड़ के पास मानकर मालियत का निर्धारण किया जायेगा उसके बाद व 100 मीटर व 200 मीटर की दूरी की दर प्रभावी होगी।

  
उपपंजीयक, धटियाली

  
उपपंजीयक, धटियाली

  
उपपंजीयक, धटियाली

**कार्यालय उप पंजीयक, घंटियाली जिला - जोधपुर**  
**ग्रामीण आबादी भूमि के बाजार दरों के प्रस्ताव**

बैठक दिनांक :- 20.06.2014

प्रभावी दिनांक :- से लागू दरें


क्र.सं.	गाँव/क्षेत्र का नाम	जिला कमेटी द्वारा निर्धारित वर्तमान दरें (प्रति वर्ग फुट)				प्रचलित मालियत के अनुसार प्रस्तावित दरें (प्रति वर्ग फुट)				जिला कमेटी द्वारा आज दिनांक को लागू दरें (प्रति वर्ग फुट)			
		आवासीय		वाणिज्यिक		आवासीय		वाणिज्यिक		आवासीय		वाणिज्यिक	
		रोड़ के पास	रोड़ से दूर	रोड़ के पास	रोड़ से दूर	रोड़ के पास	रोड़ से दूर	रोड़ के पास	रोड़ से दूर	रोड़ के पास	रोड़ से दूर	रोड़ के पास	रोड़ से दूर
1.	2.	3.	4.	5.	6.	7.	8.	9.	10.	11.	12.	13.	14.
1	अजासर	7	6	22	12	11	9	32	18	11	9	32	18
2	नरसिंह नगर (अजासर)	7	6	22	12	11	9	32	18	11	9	32	18
3	अरंडिया	7	6	22	12	11	9	32	18	11	9	32	18
4	उदट	14	12	42	34	22	18	63	50	22	18	63	50
5	केलनसर प्रथम श्रेणी के मोहल्ले	22	19	64	55	32	29	95	83	32	29	95	83
6	केलनसर शेष आबादी	14	12	42	34	22	18	63	50	22	18	63	50
7	घंटियाली	14	12	42	34	22	18	63	50	22	18	63	50
8	घंटियाली प्रथम श्रेणी के मोहल्ले	20	14	55	42	31	22	83	63	31	22	83	63
9	घंटियाली शेष आबादी	14	12	42	34	22	18	63	50	22	18	63	50
10	सजनाणीयों की ढाणी (घंटियाली)	14	12	42	34	22	18	63	50	22	18	63	50
11	उम्भेदनगर (घंटियाली)	14	12	42	34	22	18	63	50	22	18	63	50
12	कुक्णो की ढाणी (घंटियाली)	14	12	42	34	22	18	63	50	22	18	63	50
13	चाखू	14	12	42	34	22	18	63	50	22	18	63	50
14	बाबा का घोरा (चाखू)	14	12	42	34	22	18	63	50	22	18	63	50
15	चाम्पासर	14	12	42	34	22	18	63	50	22	18	63	50
16	साजन नगर (चाम्पासर)	14	12	42	34	22	18	63	50	22	18	63	50
17	श्याम नगर (चाम्पासर)	14	12	42	34	22	18	63	50	22	18	63	50
18	दादूदयाल नगर (चाम्पासर)	14	12	42	34	22	18	63	50	22	18	63	50
19	चिड़ी	7	6	22	12	11	9	32	18	11	9	32	18
20	सावले नगर (चिड़ी)	7	6	22	12	11	9	32	18	11	9	32	18
21	गांधी नगर (चिड़ी)	7	6	22	12	11	9	32	18	11	9	32	18
22	शिवनगर कल्ला (चिड़ी)	7	6	22	12	11	9	32	18	11	9	32	18
23	समलाणी नगर (चिड़ी)	7	6	22	12	11	9	32	18	11	9	32	18


क्र.सं.	गाँव/क्षेत्र का नाम	जिला कमेटी द्वारा निर्धारित वर्तमान दरे (प्रति वर्ग फुट)				प्रचलित मालियत के अनुसार प्रस्तावित दरे (प्रति वर्ग फुट)				जिला कमेटी द्वारा आज दिनांक को लागू दरे (प्रति वर्ग फुट)			
		आवासीय		वाणिज्यिक		आवासीय		वाणिज्यिक		आवासीय		वाणिज्यिक	
		रोड़ के पास	रोड़ से दूर	रोड़ के पास	रोड़ से दूर	रोड़ के पास	रोड़ से दूर	रोड़ के पास	रोड़ से दूर	रोड़ के पास	रोड़ से दूर	रोड़ के पास	रोड़ से दूर
24	चिमाणा	22	14	62	42	32	22	94	63	32	22	94	63
25	जैसला	7	6	22	12	11	9	32	18	11	9	32	18
26	ढाढरवाला	12	7	34	26	18	11	50	40	18	11	50	40
27	नोखड़ा चारणान	7	6	22	12	11	9	32	18	11	9	32	18
28	नोखड़ा भाटियान	7	6	22	12	11	9	32	18	11	9	32	18
29	वालासर	7	6	22	12	11	9	32	18	11	9	32	18
30	मानेवड़ा बस स्टेण्ड	42	35	139	106	63	52	209	158	63	52	209	158
31	मानेवड़ा शेष आबादी	14	12	42	34	22	18	63	50	22	18	63	50
32	भोजानगर (मानेवड़ा)	14	12	42	34	22	18	63	50	22	18	63	50
33	मयाकोर	14	12	42	34	22	18	63	50	22	18	63	50
34	जम्भ नगर (मयाकोर)	14	12	42	34	22	18	63	50	22	18	63	50
35	मिठड़िया	7	6	22	12	11	9	32	18	11	9	32	18
36	मोटाई बस स्टेण्ड व प्रथम श्रेणी के मोहल्ले	35	28	106	83	52	41	158	124	52	41	158	124
37	मोटाई शेष आबादी	7	6	22	12	11	9	32	18	11	9	32	18
38	हरिपुरा (मोटाई)	7	6	22	12	11	9	32	18	11	9	32	18
39	शहीद मोहनराम नगर (हरिपुरा)	7	6	22	12	11	9	32	18	11	9	32	18
40	राईका बाग	7	6	22	12	11	9	32	18	11	9	32	18
41	जम्भेश्वर नगरी	7	6	22	12	11	9	32	18	11	9	32	18
42	रोहिणा	12	7	34	26	18	11	50	40	18	11	50	40
43	माताजी की डोली (रोहिणा)	12	7	34	26	18	11	50	40	18	11	50	40
44	लूणा	12	7	34	22	18	11	50	32	18	11	50	32
45	अमरपुरा (लूणा)	12	7	34	22	18	11	50	32	18	11	50	32
46	लूम्यासर	7	6	22	19	11	9	32	29	11	9	32	29
47	किशनपुरा (लूम्यासर)	7	6	22	19	11	9	32	29	11	9	32	29
48	सुभाषनगर (लूम्यासर)	7	6	22	19	11	9	32	29	11	9	32	29
49	बूंगड़ी ग्रामीण क्षेत्र	35	28	106	71	52	41	158	106	52	41	158	106
50	बूंगड़ी शेष आबादी	14	12	42	34	22	18	63	50	22	18	63	50
51	हनुमानसागर (चाखु)	14	12	42	34	22	18	63	50	22	18	63	50


क्र.सं.	गाँव/क्षेत्र का नाम	जिला कमेटी द्वारा निर्धारित वर्तमान दरे (प्रति वर्ग फुट)				प्रचलित मालियत के अनुसार प्रस्तावित दरे (प्रति वर्ग फुट)				जिला कमेटी द्वारा आज दिनांक को लागू दरे (प्रति वर्ग फुट)			
		आवासीय		वाणिज्यिक		आवासीय		वाणिज्यिक		आवासीय		वाणिज्यिक	
		रोड़ के पास	रोड़ से दूर	रोड़ के पास	रोड़ से दूर	रोड़ के पास	रोड़ से दूर	रोड़ के पास	रोड़ से दूर	रोड़ के पास	रोड़ से दूर	रोड़ के पास	रोड़ से दूर
52	पाबुसर (चाखु)	14	12	42	34	22	18	63	50	22	18	63	50
53	गणेशपुरा	14	12	42	34	22	18	63	50	22	18	63	50
54	बिसनसर (गणेशपुरा)	14	12	42	34	22	18	63	50	22	18	63	50
55	शिवसागर (गणेशपुरा)	14	12	42	34	22	18	63	50	22	18	63	50
56	बन्नेसिंह पुरा (गणेशपुरा)	14	12	42	34	22	18	63	50	22	18	63	50
57	मटोल	14	12	42	34	22	18	63	50	22	18	63	50
58	मटालेटांका (गणेशपुरा)	14	12	42	34	22	18	63	50	22	18	63	50
59	छीलासर (गणेशपुरा)	14	12	42	34	22	18	63	50	22	18	63	50
60	गणेशनगर (गणेशनगर)	14	12	42	34	22	18	63	50	22	18	63	50
61	कल्लांधल	14	12	42	34	22	18	63	50	22	18	63	50
62	नाराणयपुरा	14	12	42	34	22	18	63	50	22	18	63	50
63	खेगांसर	14	12	42	34	22	18	63	50	22	18	63	50
64	महादेव नगर (खेगांसर)	14	12	42	34	22	18	63	50	22	18	63	50
65	करणी नगर (मटोल)	14	12	42	34	22	18	63	50	22	18	63	50

नोट:-

1. जिन ग्रामों में ओद्योगिक/वाणिज्यिक/आवासीय दरे निर्धारित नहीं हैं पास के गाँव के अनुसार मालियत का निर्धारण होगा।
2. मूल राजस्व गाँव से बने राजस्व गाँवों की बाजार दरे भी बिन्दु संख्या-1 के अनुसार प्रस्तावित कि गई है।
3. डामर रोड़/आम चौक/ बाजार आदि से संबंधित प्लोटों को रोड़ के पास ही जाना जावेगा।

  
उप पंजीयक घण्टियाली  
उप पंजीयक घण्टियाली

  
उप पंजीयक घण्टियाली  
उप पंजीयक घण्टियाली

  
उप पंजीयक  
कोचपुर