


कार्यालय उपे पंजीयक गंगरार जिला चित्तौड़गढ़  
आवासीय व व्यावसायिक बाजार दरे (प्रति वर्ग फिट में) दिनांक 01.10.2014 से प्रभावी

क्र. सं.	नाम ग्राम	राज्य सरकार के बजट दिनांक 21.06.2012 निर्णय अनुसार दर						दिनांक 01.10.2014 की प्रस्तावित दरें					
		आवासीय दर			व्यावसायिक			आवासीय दरें			व्यावसायिक दर		
		हाईवे के पास	सडक या आबादी के पास	सडक या आबादी से दुर	हाईवे के पास	सडक या आबादी के पास	सडक या आबादी से दुर	हाईवे के पास	सडक या आबादी के पास	सडक या आबादी से दुर	हाईवे के पास	सडक या आबादी के पास	सडक या आबादी से दुर
	2	3	4	5	6	7	8	9	10	11	12	12	14
1	पुढोली	336	168	118	944	672	424	437	218	154	1227	874	551
2	आजोलिया का खेडा	176	152	93	832	555	278	229	198	121	1082	722	362
3	मेडीरगडा	168	85	69	832	555	278	218	110	89	1082	722	362
4	भवानीपुरा प.हल्का सुवाणिया	168	85	69	832	555	278	218	110	89	1082	722	362
5	डेट	168	85	69	816	555	278	218	110	89	1061	722	362
6	जोजरों का खेडा	168	85	69	387	336	186	218	110	89	503	437	241
7	सोनियाना	168	85	67	387	336	186	218	110	87	503	437	241
8	मूगां का खेडा	0	85	51	0	168	101	0	110	67	0	218	131
9	गंगरार	253	168	101	840	504	336	329	218	131	1092	655	437
10	ग्राम पंचायत मुख्या.का नाम	0	51	43	0	93	77	0	67	56	0	121	100
11	शिवपुरा	18	16	15	32	29	0	24	21	19	42	37	0
12	अन्य ग्राम	0	43	26	0	75	51	0	56	33	0	98	67

दिनांक 30.9.2014 को डी.एल.सी. की बैठक में लिये गये निर्णय अनुसार प्रस्ताव तैयार किये गये। निर्णय के अनुरूप गणना को चैक कर लिया गया है, जो सही है।

  
उप-पंजीयक, गंगरार

दिनांक 30.9.14 को आयोजित डी.एल.सी की बैठक में लिये गये निर्णय अनुसार उप-पंजीयक द्वारा प्रस्तावित दरें अनुमोदित। परिवर्तित दरें आज दिनांक 01.10.2014 से प्रभावी रहेगी।

  
जिला पंजीयक, चित्तौड़गढ़

एन.एच पर स्थित ग्रामों की कृषि भूमि दरे

क्र. सं.	नाम ग्राम	किस्म	जिला स्तरीय कमेटी द्वारा दिनांक 21.06.2012 निर्धारित दरें			प्रस्तावित दरें		
			हाईवे के पास	आबादी या सडक के पास	आबादी या सडक से दूर	हाईवे के पास	आबादी या सडक के पास	आबादी या सडक से दूर
1	2	3	4	5	6	7	8	9
1	पुडोली	सिंचित	36819	25715	22501	44183	30858	27001
		असिंचित	36819	22501	19286	44183	27001	23143
2	आजोलिया का खेड़ा	सिंचित	35066	22501	17679	42079	27001	21215
		असिंचित	35066	19286	14465	42079	23143	17358
3	डेट	सिंचित	24546	19286	14465	29455	23143	17358
		असिंचित	24546	14465	11250	29455	17358	13500
4	मेडीखेड़ा	सिंचित	29806	20893	16072	35767	25072	19286
		असिंचित	29806	16072	12857	35767	19286	15429
5	भवानीपुरा (सुवाणिया)	सिंचित	29806	20893	16072	35767	25072	19286
		असिंचित	29806	16072	12857	35767	19286	15429
6	जांजरो का खेड़ा	सिंचित	24546	9643	8036	29455	11572	9643
		असिंचित	24546	8036	6123	29455	9643	7347
7	साोनियाना	सिंचित	24546	9643	8036	29455	11572	9643
		असिंचित	24546	8036	4018	29455	9643	4822

1 खनन भूमि की क्रय दर कृषि भूमि की उच्चतम दर का 2 गुणा लिया जाना प्रस्तावित है।

दिनांक 30.9.14 को डी.एल.सी. की बैठक में लिये गये निर्णय अनुसार प्रस्ताव तैयार किये गये। निर्णय के अनुरूप गणना दिनांक 30.9.14 को आयोजित डी.एल.सी. की बैठक में लिये गये निर्णय अनुसार उप-पंजीयक द्वारा प्रस्तावित दरें अनुमोदित। परिवर्तित दरें आज दिनांक 1.10.14 से प्रभावी रहेगी।

उप-पंजीयक, गंगरार

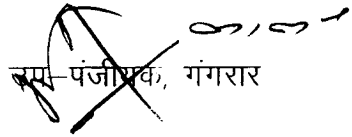
जिला पंजीयक, चित्तौड़गढ़

कार्यालय उप पंजीयक गंगरार जिला चित्तौड़गढ़ प्रस्तावित डी.एल.सी.दर दर प्रति एयेर प्रपत्र 2

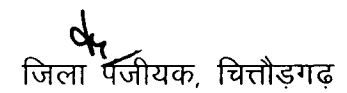
जोन नम्बर	ग्राम गंगरार	किस्म	पूर्व डी.एल.सी 21.06.2012 द्वारा निर्धारित दरे			उप पंजीयक के द्वारा प्रस्तावित दरे		
			हाईवे के पास	आबादी या सडक के पास	आबादी या सडक से दूर	हाईवे के पास	आबादी या सडक के पास	आबादी या सडक से दूर
1	हाईवे के पूर्व में रेलवे लाईन तक व हाईवे के पश्चिम में स्टेशन आबादी क्षेत्र से गंगरार मुख्य आबादी तक तथा स्टेशन आबादी क्षेत्र से महादेव चौराया से विश्राम कुटिर तक	सिंचित	31559	16072	13026	37871	19286	15631
		अंसिंचित	31559	12857	9643	37871	15429	11572
2	गंगरार-राशमी रोड के उत्तर में बड़ा मंगरा तक दक्षिण में काबरा मंगरा तक, बड़ा तालाब बख्तसागर एवंबालोटियां माताजी के मन्दिर तक मय वंगमालिया तालाब तक, रेलवे लाईन के पूर्व में लालास रोड के उत्तर से रायपुरीया के पास से होत हुए जोजरो की खेंडा की सीमा तक तक	सिंचित	0	14465	9643	0	17358	11572
		अंसिंचित	0	12857	6429	0	15429	7714
3	रेलवे लाईन के पूर्व में सम्पूर्ण क्षेत्र लालास रोड के दक्षिण तक, व चोगावडी रोड की तरफ एवं बगमालीया तलाब के दक्षिण-पश्चिम गांव ऐरा, अमरपुरा की सीमा तक एवं कुण्डाल रायपुरीया दांता का खेडा, सोलंकियो का खेडा, अमरागाडरी	सिंचित	0	9224	5856	0	11069	7028
		अंसिंचित	0	8036	4822	0	9643	5786

1 खनन भूमि की क्रय दर कृषि भूमि की उच्चतम दर का 2 गुणा लिया जाना प्रस्तावित है।

दिनांक 30.9.14 को डी.एल.सी. की बैठक में लिये गये निर्णय अनुसार प्रस्ताव तैयार किये गये। निर्णय के अनुरूप गणना को चैक कर लिया गया है, जो सही है।

  
उप-पंजीयक, गंगरार

दिनांक 30.9.14 को आयोजित डी.एल.सी की बैठक में लिये गये निर्णय अनुसार उप-पंजीयक द्वारा प्रस्तावित दरें अनुमोदित। परिवर्तित दरें आज दिनांक 1.10.14 से प्रभावी रहेगी।


  
जिला पंजीयक, चित्तौड़गढ़


कार्यालय उप पंजीयक गंगरार तहसील क्षेत्र गंगरार में कुए एवं ट्यूब वेल की बजार दर प्रपत्र -3

क्रमांक	विवरण	पुर्व में आदेश के द्वारा तय दर	दिनांक 01.10.2014 से प्रस्तावित दर
1	2	3	5
1	साधारण कुआ	145475	174570
2	ट्यूबवेल	218213	261855
3	साधारण अपूर्ण बिना पानी का कुआ का खड्डा	33605	40326

दिनांक 30.9.14 को डी.एल.सी. की बैठक में लिये गये निर्णय अनुसार प्रस्ताव तैयार किये गये। निर्णय के अनुरूप गणना को चैक कर लिया गया है, जो सही है।

दिनांक 30.9.14 को आयोजित डी.एल.सी की बैठक में लिये गये निर्णय अनुसार उप-पंजीयक द्वारा प्रस्तावित दरें अनुमोदित। परिवर्तित दरें आज दिनांक 1.10.14 से प्रभावी रहेगी।


  
उप-पंजीयक, गंगरार

  
जिला पंजीयक, चित्तौड़गढ़


कृषि भूमि की दरें प्रति एयर में दिनांक 01.10.2014 से प्रभावी

क्र.सं.	नाम ग्राम	किरम जमीन	दिनांक 21.06.2012 के अनुसार दरें		प्रस्तावित दरें	
			रोड आबादी के पास	रोड आबादी से दूर	रोड आबादी के पास	रोड आबादी से दूर
1	2	3	4	5	6	7
1	अमरपुरा पह. रधुनाथपुरा	सिंचित	3536	3200	4067	3681
		असिंचित	1776	1600	2043	1840
2	अमरपुरा पह. जोजरो का खेडा	सिंचित	3536	3200	4067	3681
		असिंचित	1776	1600	2043	1840
3	आकोडिया	सिंचित	3874	3520	4456	4049
		असिंचित	1938	1760	2228	2024
4	इन्दौरा	सिंचित	6721	6401	7729	7361
		असिंचित	3360	3200	3865	3681
5	उण्डवा	सिंचित	5297	4961	6091	5705
		असिंचित	4033	3761	4637	4325
6	एकलिंगपुरा	सिंचित	4033	3697	4637	4251
		असिंचित	2016	1856	2319	2135
7	ऐरा	सिंचित	4033	3697	4637	4251
		असिंचित	2016	1856	2319	2135

दिनांक 30.9.2014 को डी.एल.सी. की बैठक में लिये गये निर्णय अनुसार प्रस्ताव तैयार किये गये। निर्णय के अनुरूप गणना को चैक कर लिया गया है, जो सही है।

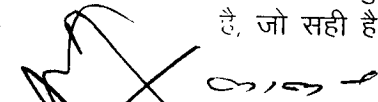
  
उप-पंजीयक, गंगरार

दिनांक 30.9.2014 को आयोजित डी.एल.सी. की बैठक में लिये गये निर्णय अनुसार उप-पंजीयक द्वारा प्रस्तावित दरें अनुमोदित। परिवर्तित दरें आज दिनांक 01.10.14 से प्रभावी रहेगी।


  
जिला पंजीयक, चित्तौड़गढ़

कृषि भूमि की दरें प्रति एयर में दिनांक 01.10.2014 से प्रभावी						
क्र.सं.	नाम ग्राम	किस्म जमीन	दिनांक 21.06.2012 के अनुसार दरें		प्रस्तावित दरें	
			रोड आबादी के पास	रोड आबादी से दूर	रोड आबादी के पास	रोड आबादी से दूर
1	2	3	4	5	6	7
8	करतियास	सिंचित	3536	3200	4067	3681
		असिंचित	1776	1600	2043	1840
9	करडिया	सिंचित	3536	3200	4067	3681
		असिंचित	1776	1600	2043	1840
10	कधनारिया	सिंचित	3873	3536	4453	4067
		असिंचित	1936	1776	2227	2043
11	काटी	सिंचित	3873	3536	4453	4067
		असिंचित	1936	1776	2227	2043
12	कांसेड़ी	सिंचित	5297	4961	6091	5705
		असिंचित	2688	2352	3092	2705
13	कुवालिया	सिंचित	3873	3536	4453	4067
		असिंचित	1936	1776	2227	2043
14	किशनपुरा	सिंचित	4721	4401	5429	5061
		असिंचित	2352	2192	2705	2521

दिनांक 30.9.14 को डी.एल.सी. की बैठक में लिये गये निर्णय अनुसार प्रस्ताव तैयार किये गये। निर्णय के अनुरूप गणना को चैक कर लिया गया है, जो सही है।

  
उप-पंजीयक, गंगरार

दिनांक 30.9.14 को आयोजित डी.एल.सी. की बैठक में लिये गये निर्णय अनुसार उप-पंजीयक द्वारा प्रस्तावित दरें अनुमोदित। परिवर्तित दरें आज दिनांक 1.10.14 से प्रभावी रहेगी।

  
जिला पंजीयक, चित्तौड़गढ़

कृषि भूमि की दरें प्रति एयर में दिनांक 01.10.2014 से प्रभावी						
क्र.सं.	नाम ग्राम	किरम जमीन	दिनांक 21.06.2012 के अनुसार दरें		प्रस्तावित दरें	
			रोड आबादी के पास	रोड आबादी से दूर	रोड आबादी के पास	रोड आबादी से दूर
1	2	3	4	5	6	7
15	कोजुन्दा	सिंचित	4561	4401	5245	5061
		असिंचित	2272	2192	2613	2521
16	कुरातियां	सिंचित	4721	4401	5429	5061
		असिंचित	2352	2192	2705	2521
17	खेडली	सिंचित	3536	3200	4067	3681
		असिंचित	2352	1776	2705	2043
18	खारखंदा	सिंचित	9441	9073	10858	10434
		असिंचित	4721	4561	5429	5245
19	खुटियां	सिंचित	3697	3360	4251	3865
		असिंचित	1856	1680	2135	1932
20	गिरवरसिंह जी काखेड़ा	सिंचित	3536	3200	4067	3681
		असिंचित	2352	1776	2705	2043
21	गुलाबपुरा	सिंचित	5297	4961	6091	5705
		असिंचित	2688	2352	3092	2705

दिनांक 30.9.14 को डी.एल.सी. की बैठक में लिये गये निर्णय अनुसार प्रस्ताव तैयार किये गये। निर्णय के अनुरूप गणना को चैक कर लिया गया है, जो सही है।


उप-पंजीयक, गंगरार

दिनांक 30.9.14 को आयोजित डी.एल.सी की बैठक में लिये गये निर्णय अनुसार उप-पंजीयक द्वारा प्रस्तावित दरें अनुमोदित। परिवर्तित दरें आज दिनांक 1.10.14 से प्रभावी रहेगी।


जिला पंजीयक, चित्तौड़गढ़

कृषि भूमि की दरें प्रति एयर में दिनांक 01.10.2014 से प्रभावी						
क्र.सं.	नाम ग्राम	किस्म जमीन	दिनांक 21.06.2012 के अनुसार दरें		प्रस्तावित दरें	
			रोड आबादी के पास	रोड आबादी से दूर	रोड आबादी के पास	रोड आबादी से दूर
1	2	3	4	5	6	7
22	गुरजनिया	सिंचित	4033	3697	4637	4251
		असिंचित	2016	1856	2319	2135
23	गेणिया	सिंचित	4033	3697	4637	4251
		असिंचित	2352	1856	2705	2135
24	गणेशपुरा	सिंचित	4033	3697	4637	4251
		असिंचित	2352	1856	2705	2135
25	गेंजरा	सिंचित	4033	3697	4637	4251
		असिंचित	2016	1856	2319	2135
26	चतरा का खेड़ा	सिंचित	4033	3697	4637	4251
		असिंचित	2016	1840	2319	2116
27	चन्दनपुरा	सिंचित	3536	3200	4067	3681
		असिंचित	1776	1600	2043	1840
28	गोवलिया	सिंचित	4369	4033	5024	4637
		असिंचित	2192	2016	2521	2319

दिनांक 30.9.14 को डी.एल.सी. की बैठक में लिये गये निर्णय अनुसार प्रस्ताव तैयार किये गये। निर्णय के अनुरूप गणना को चैक कर लिया गया है, जो सही है।

  
उप-पंजीयक, गंगरार


दिनांक 30.9.14 को आयोजित डी.एल.सी की बैठक में लिये गये निर्णय अनुसार उप-पंजीयक द्वारा प्रस्तावित दरें अनुमोदित। परिवर्तित दरें आज दिनांक 01.10.14 से प्रभावी रहेगी।

  
जिला पंजीयक, चित्तौड़गढ़




कृषि भूमि की दरें प्रति एयर में दिनांक 01.10.2014 से प्रभावी						
क्र.सं.	नाम ग्राम	किरम जमीन	दिनांक 21.06.2012 के अनुसार दरें		प्रस्तावित दरें	
			रोड आबादी के पास	रोड आबादी से दूर	रोड आबादी के पास	रोड आबादी से दूर
1	2	3	4	5	6	7
29	चौगावडी	सिंचित	4721	4369	5429	5024
		असिंचित	2352	2192	2705	2521
30	जवासियां	सिंचित	4369	4033	5024	4637
		असिंचित	2192	2016	2521	2319
31	जित्यास	सिंचित	4369	4033	5024	4637
		असिंचित	2192	2016	2521	2319
32	जीवानायका का खेड़ा	सिंचित	4369	4033	5024	4637
		असिंचित	2192	2016	2521	2319
33	जयसिंहपुरा	सिंचित	4033	3697	4637	4251
		असिंचित	2016	1856	2319	2135
34	जोधसिंहजी का खेड़ा	सिंचित	4033	3697	4637	4251
		असिंचित	2016	1856	2319	2135
35	जावलियो का खेड़ा	सिंचित	4033	3697	4637	4251
		असिंचित	2016	1856	2319	2135

दिनांक 30.9.14 को डी.एल.सी. की बैठक में लिये गये निर्णय अनुसार प्रस्ताव तैयार किये गये। निर्णय के अनुरूप गणना को चैक कर लिया गया है, जो सही है।

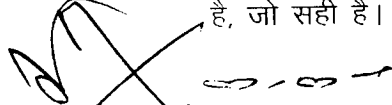
  
उप-पंजीयक, गंगारार

दिनांक 30.9.14 को आयोजित डी.एल.सी. की बैठक में लिये गये निर्णय अनुसार उप-पंजीयक द्वारा प्रस्तावित दरें अनुमोदित। परिवर्तित दरें आज दिनांक 1.10.14 से प्रभावी रहेगी।


  
जिला पंजीयक, चित्तौड़गढ़

कृषि भूमि की दरें प्रति एयर में दिनांक 01.10.2014 से प्रभावी						
क्र.सं.	नाम ग्राम	किस्म जमीन	दिनांक 21.06.2012 के अनुसार दरें		प्रस्तावित दरें	
			रोड आबादी के पास	रोड आबादी से दूर	रोड आबादी के पास	रोड आबादी से दूर
1	2	3	4	5	6	7
36	ढोखा	सिंचित	4033	3697	4637	4251
		असिंचित	2016	1856	2319	2135
37	तालेडी	सिंचित	5377	5041	6183	5797
		असिंचित	2688	2528	3092	2908
38	तुम्हाडिया	सिंचित	5041	4721	5797	5429
		असिंचित	2528	2352	2908	2705
39	दादिया	सिंचित	4033	3697	4637	4251
		असिंचित	2016	1856	2319	2135
40	दाँता का खेड़ा	सिंचित	3697	3360	4251	3865
		असिंचित	1856	1680	2135	1932
41	धुंवालियां (चौगावड़ी)	सिंचित	4209	3873	4840	4453
		असिंचित	2112	1936	2429	2227
42	धोली	सिंचित	4561	4209	5245	4840
		असिंचित	2272	2112	2613	2429

दिनांक 30.9.14 को डी.एल.सी. की बैठक में लिये गये निर्णय अनुसार प्रस्ताव तैयार किये गये। निर्णय के अनुरूप गणना को चैक कर लिया गया है, जो सही है।

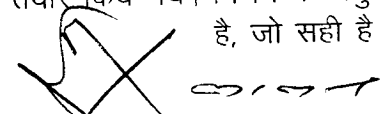
  
उप-पंजीयक, मंगरार

दिनांक 30.9.14 को आयोजित डी.एल.सी की बैठक में लिये गये निर्णय अनुसार उप-पंजीयक द्वारा प्रस्तावित दरें अनुमोदित। परिवर्तित दरें आज दिनांक 1.10.14 से प्रभावी रहेगी।


  
जिला पंजीयक, चित्तौड़गढ़

कृषि भूमि की दरें प्रति एयर में दिनांक 01.10.2014 से प्रभावी						
क्र.सं.	नाम ग्राम	किरम जमीन	दिनांक 21.06.2012 के अनुसार दरें		प्रस्तावित दरें	
			रोड आबादी के पास	रोड आबादी से दूर	रोड आबादी के पास	रोड आबादी से दूर
1	2	3	4	5	6	7
43	धांतोल	सिंचित	4545	4209	5226	4840
		असिंचित	2272	2112	2613	2429
44	धुंवालियां (तुम्बडिया)	सिंचित	4545	4209	5226	4840
		असिंचित	2272	2112	2613	2429
45	नगपुरा	सिंचित	5297	4961	6091	5705
		असिंचित	4129	3617	4748	4159
46	नाथी का खेडा	सिंचित	4209	3873	4840	4453
		असिंचित	2528	1936	2908	2227
47	नयाखेडा	सिंचित	4369	4033	5024	4637
		असिंचित	2192	2016	2521	2319
48	नयातालाब	सिंचित	4545	4209	5226	4840
		असिंचित	2272	2112	2613	2429
49	नीमडी खेडा	सिंचित	3873	3536	4453	4067
		असिंचित	1936	1776	2227	2043

दिनांक 30.9.14 को डी.एल.सी. की बैठक में लिये गये निर्णय अनुसार प्रस्ताव तैयार किये गये। निर्णय के अनुरूप गणना को चैक कर लिया गया है, जो सही है।


  
उप-पंजीयक, गंगरार

दिनांक 30.9.14 को आयोजित डी.एल.सी. की बैठक में लिये गये निर्णय अनुसार उप-पंजीयक द्वारा प्रस्तावित दरें अनुमोदित। परिवर्तित दरें आज दिनांक 1.10.14 से प्रभावी रहेगी।


  
जिला पंजीयक, चित्तौड़गढ़

कृषि भूमि की दरें प्रति एयर में दिनांक 01.10.2014 से प्रभावी						
क्र.सं.	नाम ग्राम	किस्म जमीन	दिनांक 21.06.2012 के अनुसार दरें		प्रस्तावित दरें	
			रोड आबादी के पास	रोड आबादी से दूर	रोड आबादी के पास	रोड आबादी से दूर
1	2	3	4	5	6	7
50	निम्बाहैडा	सिंचित	3873	3520	4453	4049
		असिंचित	1936	1776	2227	2043
51	नक्शनपुरा	सिंचित	5297	4961	6091	5705
		असिंचित	4129	3617	4748	4159
52	नागों का खेडा	सिंचित	5297	4961	6091	5705
		असिंचित	4129	3617	4748	4159
53	नोलागाडरी का खेड़ा	सिंचित	4705	4369	5410	5024
		असिंचित	2352	2192	2705	2521
54	पिपलिया कलां	सिंचित	4545	4209	5226	4840
		असिंचित	2272	2112	2613	2429
55	फलोदी	सिंचित	4705	4369	5410	5024
		असिंचित	2352	2192	2705	2521
56	फागणिया	सिंचित	4545	4209	5226	4840
		असिंचित	2272	2112	2613	2429

दिनांक 30.9.14 को डी.एल.सी. की बैठक में लिये गये निर्णय अनुसार प्रस्ताव तैयार किये गये। निर्णय के अनुरूप गणना को चैक कर लिया गया है, जो सही है।

  
उप-पंजीयक, गंगरार

दिनांक 30.9.14 को आयोजित डी.एल.सी की बैठक में लिये गये निर्णय अनुसार उप-पंजीयक द्वारा प्रस्तावित दरें अनुमोदित। परिवर्तित दरें आज दिनांक 1.10.14 से प्रभावी रहेगी।

  
जिला पंजीयक, चित्तौड़गढ़

कृषि भूमि की दरें प्रति एयर में दिनांक 01.10.2014 से प्रभावी						
क्र.सं.	नाम ग्राम	किस्म जमीन	दिनांक 21.06.2012 के अनुसार दरें		प्रस्तावित दरें	
			रोड आबादी के पास	रोड आबादी से दूर	रोड आबादी के पास	रोड आबादी से दूर
1	2	3	4	5	6	7
57	वगतपुरा	सिंचित	3536	3200	4067	3681
		असिंचित	2352	1600	2705	1840
58	विन्दोलिया	सिंचित	4201	3953	4831	4545
		असिंचित	3200	2944	3681	3386
59	वडलिया	सिंचित	5377	5041	6183	5797
		असिंचित	2688	2528	3092	2908
60	वानिणा	सिंचित	5041	4705	5797	5410
		असिंचित	2528	2352	2908	2705
61	बोरदा	सिंचित	5377	5041	6183	5797
		असिंचित	2688	2528	3092	2908
62	बूढ	सिंचित	5041	4705	5797	5410
		असिंचित	2528	2352	2908	2705
63	वानन्दनवाड़ा	सिंचित	4705	4369	5410	5024
		असिंचित	2352	2192	2705	2521

दिनांक 30.9.14 को डी.एल.सी. की बैठक में लिये गये निर्णय अनुसार प्रस्ताव तैयार किये गये। निर्णय के अनुरूप गणना को चैक कर लिया गया है, जो सही है।


उप-पंजीयक, गंगरार

दिनांक 30.9.14 को आयोजित डी.एल.सी की बैठक में लिये गये निर्णय अनुसार उप-पंजीयक द्वारा प्रस्तावित दरें अनुमोदित। परिवर्तित दरें आज दिनांक 1.10.14 से प्रभावी रहेगी।


जिला पंजीयक, चित्तौड़गढ़

कृषि भूमि की दरें प्रति एयर में दिनांक 01.10.2014 से प्रभावी						
क्र.सं.	नाम ग्राम	किस्म जमीन	दिनांक 21.06.2012 के अनुसार दरें		प्रस्तावित दरें	
			रोड आबादी के पास	रोड आबादी से दूर	रोड आबादी के पास	रोड आबादी से दूर
1	2	3	4	5	6	7
64	भटवाड़ा खुर्द	सिंचित	5041	4705	5797	5410
		असिंचित	3040	2352	3496	2705
65	भटवाड़ा कलां	सिंचित	5041	4705	5797	5410
		असिंचित	2528	2352	2908	2705
66	भारखेड़ा (बोलों का सांवता)	सिंचित	4545	4209	5226	4840
		असिंचित	2272	2112	2613	2429
67	भाणपी	सिंचित	3697	3360	4251	3865
		असिंचित	1856	1680	2135	1932
68	भवानीपुरा (उण्डवा)	सिंचित	4881	4545	5613	5226
		असिंचित	2448	2272	2816	2613
69	मण्डपिया	सिंचित	5377	5041	6183	5797
		असिंचित	2688	2528	3092	2908
70	मेवासा	सिंचित	4369	4033	5024	4637
		असिंचित	2192	2016	2521	2319

दिनांक 30.9.14 को डी.एल.सी. की बैठक में लिये गये निर्णय अनुसार प्रस्ताव तैयार किये गये। निर्णय के अनुरूप गणना को चैक कर लिया गया है, जो सही है।


  
उप-पंजीयक, गंगरार

दिनांक 30.9.14 को आयोजित डी.एल.सी की बैठक में लिये गये निर्णय अनुसार उप-पंजीयक द्वारा प्रस्तावित दरें अनुमोदित। परिवर्तित दरें आज दिनांक 01.10.14 से प्रभावी रहेगी।


  
जिला पंजीयक, चित्तौड़गढ़

कृषि भूमि की दरें प्रति एयर में दिनांक 01.10.2014 से प्रभावी						
क्र.सं.	नाम ग्राम	किस्म जमीन	दिनांक 21.06.2012 के अनुसार दरें		प्रस्तावित दरें	
			रोड आबादी के पास	रोड आबादी से दूर	रोड आबादी के पास	रोड आबादी से दूर
1	2	3	4	5	6	7
71	मुंगा का खेडा	सिंचित	11762	10081	13526	11594
		असिंचित	8401	6721	9661	7729
72	मुण का खेड़ा	सिंचित	3536	3200	4067	3681
		असिंचित	1776	1600	2043	1840
73	मोखम सिंह जी का खेड़ा	सिंचित	3536	3200	4067	3681
		असिंचित	1776	1600	2043	1840
74	मानसिंहजी का खेड़ा पटवार सर्कल सुवाणिया	सिंचित	4369	4033	5024	4637
		असिंचित	2192	2016	2521	2319
75	मोखमपुरा	सिंचित	3536	3200	4067	3681
		असिंचित	2112	1856	2429	2135
76	मानसिंह जी का खेड़ा पटवार सर्कल लालास	सिंचित	4369	4033	5024	4637
		असिंचित	2192	2016	2521	2319
77	मोटलियास	सिंचित	4209	3873	4840	4453
		असिंचित	2112	1936	2429	2227

दिनांक 30.9.14 को डी.एल.सी. की बैठक में लिये गये निर्णय अनुसार प्रस्ताव तैयार किये गये। निर्णय के अनुरूप गणना को चैक कर लिया गया है, जो सही है।


  
उप-पंजीयक, गंगरार

दिनांक 30.9.14 को आयोजित डी.एल.सी. की बैठक में लिये गये निर्णय अनुसार उप-पंजीयक द्वारा प्रस्तावित दरें अनुमोदित। परिवर्तित दरें आज दिनांक 01.10.14 से प्रभावी रहेगी।


  
जिला पंजीयक, चित्तौड़गढ़

कृषि भूमि की दरें प्रति एयर में दिनांक 01.10.2014 से प्रभावी						
क्र.सं.	नाम ग्राम	किस्म जमीन	दिनांक 21.06.2012 के अनुसार दरें		प्रस्तावित दरें	
			रोड आबादी के पास	रोड आबादी से दूर	रोड आबादी के पास	रोड आबादी से दूर
1	2	3	4	5	6	7
78	मेहताबसिंह का खेड़ा	सिंचित	4545	4209	5226	4840
		असिंचित	2272	2112	2613	2429
79	मुरलियां	सिंचित	4705	4369	5410	5024
		असिंचित	2352	2192	2705	2521
80	रूपपुरा	सिंचित	4209	3873	4840	4453
		असिंचित	2112	1936	2429	2227
81	मोतीबुकन का खेड़ा	सिंचित	5297	4961	6091	5705
		असिंचित	4129	3617	4748	4159
82	राणावर्तों का खेड़ा	सिंचित	5377	5041	6183	5797
		असिंचित	2688	2528	3092	2908
83	राईपुरिया	सिंचित	4705	4369	5410	5024
		असिंचित	2352	2192	2705	2521
84	राज्यास	सिंचित	3873	3536	4453	4067
		असिंचित	1936	1776	2227	2043

दिनांक 30.9.14 को डी.एल.सी. की बैठक में लिये गये निर्णय अनुसार प्रस्ताव तैयार किये गये। निर्णय के अनुरूप गणना को चैक कर लिया गया है, जो सही है।

  
उप-पंजीयक, गंगरार

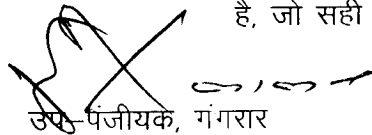
दिनांक 30.9.14 को आयोजित डी.एल.सी की बैठक में लिये गये निर्णय अनुसार उप-पंजीयक द्वारा प्रस्तावित दरें अनुमोदित। परिवर्तित दरें आज दिनांक 01.10.14 से प्रभावी रहेगी।

  
जिला पंजीयक, चित्तौड़गढ़




कृषि भूमि की दरें प्रति एयर में दिनांक 01.10.2014 से प्रभावी						
क्र.सं.	नाम ग्राम	किस्म जमीन	दिनांक 21.06.2012 के अनुसार दरें		प्रस्तावित दरें	
			रोड आबादी के पास	रोड आबादी से दूर	रोड आबादी के पास	रोड आबादी से दूर
1	2	3	4	5	6	7
85	रघुनाथपुरा	सिंचित	3873	3536	4453	4067
		अंसिंचित	1936	1776	2227	2043
86	लीरडी खेड़ा	सिंचित	3536	3200	4067	3681
		अंसिंचित	1776	1600	2043	1840
87	लालास	सिंचित	4705	4369	5410	5024
		अंसिंचित	2352	2192	2705	2521
88	लालुदुदा का खेड़ा	सिंचित	4369	4033	5024	4637
		अंसिंचित	2192	2016	2521	2319
89	लाम्बिया	सिंचित	3536	3200	4067	3681
		अंसिंचित	1776	1600	2043	1840
90	लक्ष्मीपुरा	सिंचित	4705	4369	5410	5024
		अंसिंचित	2352	2192	2705	2521
91	लालसिंह का खेड़ा	सिंचित	4545	4209	5226	4840
		अंसिंचित	2272	2112	2613	2429

दिनांक 30.9.14 को डी.एल.सी. की बैठक में लिये गये निर्णय अनुसार प्रस्ताव तैयार किये गये। निर्णय के अनुरूप गणना को चैक कर लिया गया है, जो सही है।


  
उप-पंजीयक, गंगरार

दिनांक 30.9.14 को आयोजित डी.एल.सी. की बैठक में लिये गये निर्णय अनुसार उप-पंजीयक द्वारा प्रस्तावित दरें अनुमोदित। परिवर्तित दरें आज दिनांक 1.10.14 से प्रभावी रहेगी।

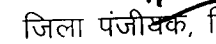
  
जिला पंजीयक, चित्तौड़गढ़

कृषि भूमि की दरें प्रति एयर में दिनांक 01.10.2014 से प्रभावी						
क्र.सं.	नाम ग्राम	किस्म जमीन	दिनांक 21.06.2012 के अनुसार दरें		प्रस्तावित दरें	
			रोड आबादी के पास	रोड आबादी से दूर	रोड आबादी के पास	रोड आबादी से दूर
1	2	3	4	5	6	7
92	लाडुपुरा	सिंचित	4033	3697	4637	4251
		असिंचित	2016	1856	2319	2135
93	लाला का खेड़ा	सिंचित	3536	3200	4067	3681
		असिंचित	1776	1600	2043	1840
94	लाखा का खेड़ा	सिंचित	3536	3200	4067	3681
		असिंचित	1776	1600	2043	1840
95	सादी	सिंचित	5041	4705	5797	5410
		असिंचित	2528	2352	2908	2705
96	शम्भुपुरा	सिंचित	4369	4033	5024	4637
		असिंचित	2192	2016	2521	2319
97	सालेरा	सिंचित	5377	5041	6183	5797
		असिंचित	2688	2528	3092	2908
98	सदापुरा	सिंचित	4705	4369	5410	5024
		असिंचित	2352	2192	2705	2521

दिनांक 30.9.14 को डी.एल.सी. की बैठक में लिये गये निर्णय अनुसार प्रस्ताव तैयार किये गये। निर्णय के अनुरूप गणना को चैक कर लिया गया है, जो सही है।

  
उप-पंजीयक, गंगारार

दिनांक 30.9.14 को आयोजित डी.एल.सी की बैठक में लिये गये निर्णय अनुसार उप-पंजीयक द्वारा प्रस्तावित दरें अनुमोदित। परिवर्तित दरें आज दिनांक 1.10.14 से प्रभावी रहेगी।

  
जिला पंजीयक, चित्तौड़गढ़

कृषि भूमि की दरें प्रति एयर में दिनांक 01.10.2014 से प्रभावी						
क्र.सं.	नाम ग्राम	किरम जमीन	दिनांक 21.06.2012 के अनुसार दरें		प्रस्तावित दरें	
			रोड आबादी के पास	रोड आबादी से दूर	रोड आबादी के पास	रोड आबादी से दूर
1	2	3	4	5	6	7
99	सुदरी	सिंचित	4705	4369	5410	5024
		असिंचित	2352	2192	2705	2521
100	सुवाणिया	सिंचित	5041	4705	5797	5410
		असिंचित	2528	2352	2908	2705
101	सारण	सिंचित	4705	4369	5410	5024
		असिंचित	2352	2192	2705	2521
102	सिंगोला	सिंचित	3873	3536	4453	4067
		असिंचित	1936	1776	2227	2043
103	सालरिया	सिंचित	5041	4705	5797	5410
		असिंचित	2528	2352	2908	2705
104	साडास	सिंचित	4033	3697	4637	4251
		असिंचित	2016	1856	2319	2135
105	साण्डिया	सिंचित	5041	4705	5797	5410
		असिंचित	2528	2352	2908	2705

दिनांक 30.9.14 को डी.एल.सी. की बैठक में लिये गये निर्णय अनुसार प्रस्ताव तैयार किये गये। निर्णय के अनुरूप गणना को चैक कर लिया गया है, जो सही है।


उप-पंजीयक, रांगरार

दिनांक 30.9.14 को आयोजित डी.एल.सी. की बैठक में लिये गये निर्णय अनुसार उप-पंजीयक द्वारा प्रस्तावित दरें अनुमोदित। परिवर्तित दरें आज दिनांक 1.10.14 से प्रभावी रहेगी।


जिला पंजीयक, चित्तौड़गढ़

कृषि भूमि की दरें प्रति एयर में दिनांक 01.10.2014 से प्रभावी						
क्र.सं.	नाम ग्राम	किस्म जमीन	दिनांक 21.06.2012 के अनुसार दरें		प्रस्तावित दरें	
			रोड आबादी के पास	रोड आबादी से दूर	रोड आबादी के पास	रोड आबादी से दूर
1	2	3	4	5	6	7
106	सांकडो का खेड़ा	सिंचित	4033	3697	4637	4251
		असिंचित	2016	1856	2319	2135
107	सोलकियो का खेड़ा	सिंचित	3873	3536	4453	4067
		असिंचित	1936	1776	2227	2043
108	सुरजनियास	सिंचित	3697	3360	4251	3865
		असिंचित	1856	1680	2135	1932
109	सोकडिया	सिंचित	4033	3697	4637	4251
		असिंचित	2016	1856	2319	2135
110	सेमलिया	सिंचित	4545	4209	5226	4840
		असिंचित	2272	2112	2613	2429
111	बोला का सावता	सिंचित	4033	3697	4637	4251
		असिंचित	2016	1856	2319	2135
112	हमीरपुरा	सिंचित	5041	4705	5797	5410
		असिंचित	2528	2352	2908	2705

दिनांक 30.9.14 को डी.एल.सी. की बैठक में लिये गये निर्णय अनुसार प्रस्ताव तैयार किये गये। निर्णय के अनुरूप गणना को चैक कर लिया गया है, जो सही है।

  
उप-पंजीयक, गंगारार

दिनांक 30.9.14 को आयोजित डी.एल.सी की बैठक में लिये गये निर्णय अनुसार उप-पंजीयक द्वारा प्रस्तावित दरें अनुमोदित। परिवर्तित दरें आज दिनांक 01.10.14 से प्रभावी रहेगी।

  
जिला पंजीयक, चित्तौड़गढ़