

उप पंजीयक कार्यालय श्रीगंगानगर के क्षेत्र की डी.एल.सी. दरें

(दिनांक 26.03.2012 से प्रभावी)						राज्य सरकार के आदेश दिनांक 14.07.2014 के अनुसार 15 प्रतिशत बढ़ोतरी के साथ डी0एल0सी0					
जोन संख्या	कॉलौनी/मौहल्ले का नाम	आवासीय		वाणिज्यिक		जोन संख्या	कॉलौनी/मौहल्ले का नाम	आवासीय		वाणिज्यिक	
		अन्दर प्रति वर्ग मीटर	मुख्य मार्ग प्रति वर्ग मीटर	अन्दर प्रति वर्ग मीटर	मुख्य मार्ग प्रति वर्ग मीटर			अन्दर प्रति वर्ग मीटर	मुख्य मार्ग प्रति वर्ग मीटर	अन्दर प्रति वर्ग मीटर	मुख्य मार्ग प्रति वर्ग मीटर
1	ए ब्लॉक	7338	8350	29223	31247	1	ए ब्लॉक	8439	9603	33606	35934
2	बी ब्लॉक	8097	8856	32132	34409	2	बी ब्लॉक	9312	10184	36952	39570
3	सी ब्लॉक	6326	9109	29223	31247	3	सी ब्लॉक	7275	10475	33606	35934
4	डी ब्लॉक	8224	9109	29223	31247	4	डी ब्लॉक	9458	10475	33606	35934
5	ई ब्लॉक	7338	8350	29223	31247	5	ई ब्लॉक	8439	9603	33606	35934
6	एफ ब्लॉक	7844	8856	29223	31247	6	एफ ब्लॉक	9021	10184	33606	35934
7	जी ब्लॉक	7844	9489	31879	34156	7	जी ब्लॉक	9021	10912	36661	39279
8	एच ब्लॉक	7591	9489	34409	35548	8	एच ब्लॉक	8730	10912	39570	40880
9	एच ए ब्लॉक	7465	9489	29223	31247	9	एच ए ब्लॉक	8585	10912	33606	35934
10	जे ब्लॉक	6326	7212	20621	24036	10	जे ब्लॉक	7275	8294	23714	27641
11	के ब्लॉक	6453	7212	22012	24036	11	के ब्लॉक	7421	8294	25314	27641
12	एल ब्लॉक	7591	8856	20368	24416	12	एल ब्लॉक	8730	10184	23423	28078
13	एन ब्लॉक	7085	7971	20368	24416	13	एन ब्लॉक	8148	9167	23423	28078
14	मुखर्जी नगर	6579	7465	32385	34156	14	मुखर्जी नगर	7566	8585	37243	39279

उप पंजीयक कार्यालय श्रीगंगानगर के क्षेत्र की डी.एल.सी. दरें

(दिनांक 26.03.2012 से प्रभावी)						राज्य सरकार के आदेश दिनांक 14.07.2014 के अनुसार 15 प्रतिशत बढ़ोतरी के साथ डी0एल0सी0					
जोन संख्या	कॉलौनी/मौहल्ले का नाम	आवासीय		वाणिज्यिक		जोन संख्या	कॉलौनी/मौहल्ले का नाम	आवासीय		वाणिज्यिक	
		अन्दर प्रति वर्ग मीटर	मुख्य मार्ग प्रति वर्ग मीटर	अन्दर प्रति वर्ग मीटर	मुख्य मार्ग प्रति वर्ग मीटर			अन्दर प्रति वर्ग मीटर	मुख्य मार्ग प्रति वर्ग मीटर	अन्दर प्रति वर्ग मीटर	मुख्य मार्ग प्रति वर्ग मीटर
15	पी ब्लाक	8224	9109	21886	25554	15	पी ब्लाक	9458	10475	25169	29387
16	विनोबा बस्ती	6959	7971	27958	31879	16	विनोबा बस्ती	8003	9167	32152	36661
17	आर्दश टाकिज के पास	2531	3164	14675	18217	17	आर्दश टाकिज के पास	2911	3639	16876	20950
18	विनोबा मार्केट	5820	6706	21633	21886	18	विनोबा मार्केट	6693	7712	24878	25169
19	न्यू विनोबा बस्ती	6073	6706	18976	20494	19	न्यू विनोबा बस्ती	6984	7712	21822	23568
20	आर्दश नगर	5947	6326	16320	18850	20	आर्दश नगर	6839	7275	18768	21678
21	पुरानी आबादी वर्कशाप एरिया	2911	3164	12145	12904	21	पुरानी आबादी वर्कशाप एरिया	3348	3639	13967	14840
22	पुरानी आबादी फर्स्ट ब्लाक	2405	2658	12272	13663	22	पुरानी आबादी फर्स्ट ब्लाक	2766	3057	14113	15712
23	पुरानी आबादी सैकण्ट ब्लाक	2405	2784	12272	13663	23	पुरानी आबादी सैकण्ट ब्लाक	2766	3202	14113	15712
24	पुरानी आबादी थर्ड ब्लाक	2405	2658	17585	18850	24	पुरानी आबादी थर्ड ब्लाक	2766	3057	20223	21678
25	पुरानी आबादी सब्जी मण्डी ऐरिया	2405	2784	9236	11007	25	पुरानी आबादी सब्जी मण्डी ऐरिया	2766	3202	10621	12658
26	पुरानी आबादी ताराचन्द्र वाटिका	2531	2784	9615	13284	26	पुरानी आबादी ताराचन्द्र वाटिका	2911	3202	11057	15277
27	पुरानी आबादी थाना क्षेत्र एरीया	2152	2405	7718	8730	27	पुरानी आबादी थाना क्षेत्र एरीया	2475	2766	8876	10040
28	पुरानी आबादी फोर्थ ब्लाक	2152	2405	6832	8224	28	पुरानी आबादी फोर्थ ब्लाक	2475	2766	7857	9458

उप पंजीयक कार्यालय श्रीगंगानगर के क्षेत्र की डी.एल.सी. दरें

(दिनांक 26.03.2012 से प्रभावी)						राज्य सरकार के आदेश दिनांक 14.07.2014 के अनुसार 15 प्रतिशत बढ़ोतरी के साथ डी0एल0सी0					
जोन संख्या	कॉलौनी/मौहल्ले का नाम	आवासीय		वाणिज्यिक		जोन संख्या	कॉलौनी/मौहल्ले का नाम	आवासीय		वाणिज्यिक	
		अन्दर प्रति वर्ग मीटर	मुख्य मार्ग प्रति वर्ग मीटर	अन्दर प्रति वर्ग मीटर	मुख्य मार्ग प्रति वर्ग मीटर			अन्दर प्रति वर्ग मीटर	मुख्य मार्ग प्रति वर्ग मीटर	अन्दर प्रति वर्ग मीटर	मुख्य मार्ग प्रति वर्ग मीटर
29	पुरानी आबादी गांधी बस्ती	1393	1519	6326	7718	29	पुरानी आबादी गांधी बस्ती	1602	1747	7275	8876
30	पुरानी आबादी भरतनगर	1393	1393	6706	8097	30	पुरानी आबादी भरतनगर	1602	1602	7712	9312
31	पुरानी आबादी बाबरी मोहल्ला	1519	1646	0	4938	31	पुरानी आबादी बाबरी मोहल्ला	1747	1893	0	5679
32	पुरानी आबादी शक्ति नगर	1899	2152	4935	6579	32	पुरानी आबादी शक्ति नगर	2184	2475	5675	7566
33	पुरानी आबादी शिव कॉलोनी	2152	2278	16067	17205	33	पुरानी आबादी शिव कॉलोनी	2475	2620	18477	19786
34	पुरानी आबादी माईक्रोवेव बस्ती	2278	2405	5441	6579	34	पुरानी आबादी माईक्रोवेव बस्ती	2620	2766	6257	7566
35	पुरानी आबादी वार्ड न0 26 पुराना	2152	2278	8350	9868	35	पुरानी आबादी वार्ड न0 26 पुराना	2475	2620	9603	11348
36	पुरानी आबादी वार्ड न0 27 पुराना	1899	2025	8350	9868	36	पुरानी आबादी वार्ड न0 27 पुराना	2184	2329	9603	11348
37	पुरानी आबादी वार्ड न0 28 पुराना	1772	2025	5694	7085	37	पुरानी आबादी वार्ड न0 28 पुराना	2038	2329	6548	8148
38	पुरानी आबादी वार्ड न0 29 पुराना	1772	2025	8350	9868	38	पुरानी आबादी वार्ड न0 29 पुराना	2038	2329	9603	11348
39	पुरानी आबादी वार्ड न0 30 पुराना	1646	1899	8350	9868	39	पुरानी आबादी वार्ड न0 30 पुराना	1893	2184	9603	11348
40	पुरानी आबादी वार्ड न0 31 पुराना	1646	1899	8350	9868	40	पुरानी आबादी वार्ड न0 31 पुराना	1893	2184	9603	11348
41	पुरानी आबादी वार्ड न0 32 पुराना	2152	2658	16067	16446	41	पुरानी आबादी वार्ड न0 32 पुराना	2475	3057	18477	18913
42	पुरानी आबादी वार्ड न0 33 पुराना	2405	2658	13537	16446	42	पुरानी आबादी वार्ड न0 33 पुराना	2766	3057	15568	18913

उप पंजीयक कार्यालय श्रीगंगानगर के क्षेत्र की डी.एल.सी. दरें

(दिनांक 26.03.2012 से प्रभावी)						राज्य सरकार के आदेश दिनांक 14.07.2014 के अनुसार 15 प्रतिशत बढ़ोतरी के साथ डी.एल.सी.					
जोन संख्या	कॉलौनी/मौहल्ले का नाम	आवासीय		वाणिज्यिक		जोन संख्या	कॉलौनी/मौहल्ले का नाम	आवासीय		वाणिज्यिक	
		अन्दर प्रति वर्ग मीटर	मुख्य मार्ग प्रति वर्ग मीटर	अन्दर प्रति वर्ग मीटर	मुख्य मार्ग प्रति वर्ग मीटर			अन्दर प्रति वर्ग मीटर	मुख्य मार्ग प्रति वर्ग मीटर	अन्दर प्रति वर्ग मीटर	मुख्य मार्ग प्रति वर्ग मीटर
43	पुरानी आबादी वार्ड न० 34 पुराना	1899	2152	11386	13537	43	पुरानी आबादी वार्ड न० 34 पुराना	2184	2475	13094	15568
44	पुरानी आबादी वार्ड न० 35 पुराना	1899	2025	11386	13537	44	पुरानी आबादी वार्ड न० 35 पुराना	2184	2329	13094	15568
45	पुरानी आबादी वार्ड न० 36 पुराना	1646	1772	5567	7085	45	पुरानी आबादी वार्ड न० 36 पुराना	1893	2038	6402	8148
46	पुरानी आबादी वार्ड न० 37 पुराना	1899	2025	5567	8097	46	पुरानी आबादी वार्ड न० 37 पुराना	2184	2329	6402	9312
47	पुरानी आबादी वार्ड न० 38 पुराना	1772	1899	5567	8477	47	पुरानी आबादी वार्ड न० 38 पुराना	2038	2184	6402	9749
48	पुरानी आबादी वार्ड न० 39 पुराना	1772	2025	5694	8477	48	पुरानी आबादी वार्ड न० 39 पुराना	2038	2329	6548	9749
49	बैंक कॉलोनी	4429	4935	14928	18344	49	बैंक कॉलोनी	5093	5675	17167	21096
50	एल आई सी कॉलोनी	3670	3923	11007	14296	50	एल आई सी कॉलोनी	4221	4511	12658	16440
51	अग्रसैन नगर फर्स्ट	3923	4935	15814	19735	51	अग्रसैन नगर फर्स्ट	4511	5675	18186	22695
52	अग्रसैन नगर सैकण्ड	3670	4302	13790	17711	52	अग्रसैन नगर सैकण्ड	4221	4947	15859	20368
53	अग्रसैन नगर थर्ड	3037	3796	13790	17711	53	अग्रसैन नगर थर्ड	3493	4365	15859	20368
54	पुरानी आबादी सम्पत बस्ती	1899	2025	14296	17711	54	पुरानी आबादी सम्पत बस्ती	2184	2329	16440	20368
55	धानक मौहल्ला	1899	2025	8350	9489	55	धानक मौहल्ला	2184	2329	9603	10912
56	इन्द्रा कॉलोनी	2152	2278	13663	15055	56	इन्द्रा कॉलोनी	2475	2620	15712	17313

## उप पंजीयक कार्यालय श्रीगंगानगर के क्षेत्र की डी.एल.सी. दरें

(दिनांक 26.03.2012 से प्रभावी)						राज्य सरकार के आदेश दिनांक 14.07.2014 के अनुसार 15 प्रतिशत बढ़ोतरी के साथ डी0एल0सी0					
जोन संख्या	कॉलौनी/मौहल्ले का नाम	आवासीय		वाणिज्यिक		जोन संख्या	कॉलौनी/मौहल्ले का नाम	आवासीय		वाणिज्यिक	
		अन्दर प्रति वर्ग मीटर	मुख्य मार्ग प्रति वर्ग मीटर	अन्दर प्रति वर्ग मीटर	मुख्य मार्ग प्रति वर्ग मीटर			अन्दर प्रति वर्ग मीटर	मुख्य मार्ग प्रति वर्ग मीटर	अन्दर प्रति वर्ग मीटर	मुख्य मार्ग प्रति वर्ग मीटर
57	गुरूनानक बस्ती	1140	1393	5820	6959	57	गुरूनानक बस्ती	1311	1602	6693	8003
58	गुरूद्वारा रोड़	6579	8477	38331	41114	58	गुरूद्वारा रोड़	7566	9749	44081	47281
59	जवाहर मार्केट	0	0	35168	39216	59	जवाहर मार्केट	0	0	40443	45098
60	कोतवाली रोड़	9236	10248	45668	48830	60	कोतवाली रोड़	10621	11785	52518	56155
61	मौची मोहल्ला	1772	1899	13157	15687	61	मौची मोहल्ला	2038	2184	15131	18040
62	सुखाड़िया नगर शॉपिंग सैन्टर मुख्य रोड़	0	0	34789	41367	62	सुखाड़िया नगर शॉपिंग सैन्टर मुख्य रोड़	0	0	40007	47572
63	सुखाड़िया नगर शॉपिंग सैन्टर अन्दर की साईड	0	0	16446	18597	63	सुखाड़िया नगर शॉपिंग सैन्टर अन्दर की साईड	0	0	18913	21387
64	कुम्हारों का मोहल्ला	2278	2405	6073	7465	64	कुम्हारों का मोहल्ला	2620	2766	6984	8585
65	सुखाड़िया नगर आवासीय	6832	7212	0	0	65	सुखाड़िया नगर आवासीय	7857	8294	0	0
66	महावीर शॉपिंग सैन्टर	0	0	28717	31120	66	महावीर शॉपिंग सैन्टर	0	0	33025	35788
67	शास्त्री बस्ती	1646	2278	0	6834	67	शास्त्री बस्ती	1893	2620	0	7859
68	तह बाजारी	0	0	0	43011	68	तह बाजारी	0	0	0	49463
69	तेली मोहल्ला	0	2911	7844	13663	69	तेली मोहल्ला	0	3348	9021	15712

उप पंजीयक कार्यालय श्रीगंगानगर के क्षेत्र की डी.एल.सी. दरें

(दिनांक 26.03.2012 से प्रभावी)						राज्य सरकार के आदेश दिनांक 14.07.2014 के अनुसार 15 प्रतिशत बढ़ोतरी के साथ डी0एल0सी0					
जोन संख्या	कॉलौनी/मौहल्ले का नाम	आवासीय		वाणिज्यिक		जोन संख्या	कॉलौनी/मौहल्ले का नाम	आवासीय		वाणिज्यिक	
		अन्दर प्रति वर्ग मीटर	मुख्य मार्ग प्रति वर्ग मीटर	अन्दर प्रति वर्ग मीटर	मुख्य मार्ग प्रति वर्ग मीटर			अन्दर प्रति वर्ग मीटर	मुख्य मार्ग प्रति वर्ग मीटर	अन्दर प्रति वर्ग मीटर	मुख्य मार्ग प्रति वर्ग मीटर
70	जवाहर नगर सैक्टर न० 1	6453	7338	13157	15887	70	जवाहर नगर सैक्टर न० 1	7421	8439	15131	18040
71	जवाहर नगर सैक्टर न० 2	4935	5441	13157	15561	71	जवाहर नगर सैक्टर न० 2	5675	6257	15131	17895
72	जवाहर नगर सैक्टर न० 3	4935	5441	9742	12525	72	जवाहर नगर सैक्टर न० 3	5675	6257	11203	14404
73	जवाहर नगर सैक्टर न० 4	4935	5441	9742	12525	73	जवाहर नगर सैक्टर न० 4	5675	6257	11203	14404
74	जवाहर नगर सैक्टर न० 5	4429	4935	0	31247	74	जवाहर नगर सैक्टर न० 5	5093	5675	0	35934
75	जवाहर नगर सैक्टर न० 6	4429	4935	0	31247	75	जवाहर नगर सैक्टर न० 6	5093	5675	0	35934
76	जवाहर नगर सैक्टर न० 7	4429	4935	0	31247	76	जवाहर नगर सैक्टर न० 7	5093	5675	0	35934
77	जवाहर नगर सैक्टर न० 8	4429	4935	0	31247	77	जवाहर नगर सैक्टर न० 8	5093	5675	0	35934
78	मीरा मार्ग से चहल चौक	0	7718	42758	50854	78	मीरा मार्ग से चहल चौक	0	8876	49172	58482
79	डिस्टिक सेन्टर जवाहर नगर	0	0	12904	15687	79	डिस्टिक सेन्टर जवाहर नगर	0	0	14840	18040
80	वृन्दावन विहार गगन पथ	0	10374	23910	28717	80	वृन्दावन विहार गगन पथ	0	11930	27497	33025
81	वृन्दावन विहार पूर्व से पश्चिम सड़क	6832	7971	0	23913	81	वृन्दावन विहार पूर्व से पश्चिम सड़क	7857	9167	0	27500
82	वृन्दावन विहार उत्तर से दक्षिण सड़क	6326	6832	0	20496	82	वृन्दावन विहार उत्तर से दक्षिण सड़क	7275	7857	0	23570
83	पुरानी धान मण्डी	0	0	44150	47312	83	पुरानी धान मण्डी	0	0	50773	54409

उप पंजीयक कार्यालय श्रीगंगानगर के क्षेत्र की डी.एल.सी. दरें

(दिनांक 26.03.2012 से प्रभावी)						राज्य सरकार के आदेश दिनांक 14.07.2014 के अनुसार 15 प्रतिशत बढ़ोतरी के साथ डी0एल0सी0					
जोन संख्या	कॉलौनी/मौहल्ले का नाम	आवासीय		वाणिज्यिक		जोन संख्या	कॉलौनी/मौहल्ले का नाम	आवासीय		वाणिज्यिक	
		अन्दर प्रति वर्ग मीटर	मुख्य मार्ग प्रति वर्ग मीटर	अन्दर प्रति वर्ग मीटर	मुख्य मार्ग प्रति वर्ग मीटर			अन्दर प्रति वर्ग मीटर	मुख्य मार्ग प्रति वर्ग मीटर	अन्दर प्रति वर्ग मीटर	मुख्य मार्ग प्रति वर्ग मीटर
84	नोहरा धान मण्डी	11513	12651	24163	25807	84	नोहरा धान मण्डी	13240	14549	27787	29678
85	गोल बाजार	0	0	55914	67046	85	गोल बाजार	0	0	64301	77103
86	गोल बाजार बैक साईड	0	0	40355	0	86	गोल बाजार बैक साईड	0	0	46408	0
87	चौपाटी मार्केट	0	0	32512	36180	87	चौपाटी मार्केट	0	0	37389	41607
88	इन्डस्ट्रीयल एरीया, कृष्णा टाकिज	0	0	16952	20368	88	इन्डस्ट्रीयल एरीया, कृष्णा टाकिज	0	0	19495	23423
89	सब्जी मण्डी से बिरबल चौक	0	0	18597	23024	89	सब्जी मण्डी से बिरबल चौक	0	0	21387	26478
90	सब्जी मण्डी से बिरबल चौक बैक साईड	0	0	14422	17205	90	सब्जी मण्डी से बिरबल चौक बैक साईड	0	0	16585	19786
91	लक्कड़ मण्डी आवासीय	0	6706	0	0	91	लक्कड़ मण्डी आवासीय	0	7712	0	0
92	लक्कड़ मण्डी वाणिज्य	0	0	24163	25807	92	लक्कड़ मण्डी वाणिज्य	0	0	27787	29678
93	लक्कड़ मण्डी नोहरा	0	0	20115	21506	93	लक्कड़ मण्डी नोहरा	0	0	23132	24732
94	बस सटेण्ड बैक साइड	0	0	20115	23024	94	बस सटेण्ड बैक साइड	0	0	23132	26478
95	पब्लिक पार्क आवासिय एवं वाणिज्य जोन संख्या 96 को छोड़ते हुए	16446	16446	80708	88678	95	पब्लिक पार्क आवासिय एवं वाणिज्य जोन संख्या 96 को छोड़ते हुए	18913	18913	92814	101980
96	पब्लिक पार्क (जो पार्क की तरफ खुलते है)	16446	16446	49336	55661	96	पब्लिक पार्क (जो पार्क की तरफ खुलते है)	18913	18913	56736	64010

५

उप पंजीयक  
श्रीगंगानगर

उप पंजीयक कार्यालय श्रीगंगानगर के क्षेत्र की डी.एल.सी. दरें

(दिनांक 26.03.2012 से प्रभावी)						राज्य सरकार के आदेश दिनांक 14.07.2014 के अनुसार 15 प्रतिशत बढ़ोतरी के साथ डी0एल0सी0					
जोन संख्या	कॉलौनी/मौहल्ले का नाम	आवासीय		वाणिज्यिक		जोन संख्या	कॉलौनी/मौहल्ले का नाम	आवासीय		वाणिज्यिक	
		अन्दर प्रति वर्ग मीटर	मुख्य मार्ग प्रति वर्ग मीटर	अन्दर प्रति वर्ग मीटर	मुख्य मार्ग प्रति वर्ग मीटर			अन्दर प्रति वर्ग मीटर	मुख्य मार्ग प्रति वर्ग मीटर	अन्दर प्रति वर्ग मीटर	मुख्य मार्ग प्रति वर्ग मीटर
97	बीरबल चौक से रविन्द्र पथ गर्ल्स कॉलेज कोने तक	16446	18976	47439	51360	97	बीरबल चौक से रविन्द्र पथ गर्ल्स कॉलेज कोने तक	18913	21822	54555	59064
98	रूचिका बाजार	0	0	28717	30741	98	रूचिका बाजार	0	0	33025	35352
99	अशोक नगर	3417	3670	10627	11639	99	अशोक नगर	3930	4221	12221	13385
100	बापु नगर	2025	2278	5694	7591	100	बापु नगर	2329	2620	6548	8730
101	पटेल मार्केट/ प्रताप मार्केट	0	0	23024	25807	101	पटेल मार्केट/ प्रताप मार्केट	0	0	26478	29678
102	सुभाष मार्केट	0	0	24163	25807	102	सुभाष मार्केट	0	0	27787	29678
103	सदर बाजार	0	0	32006	35548	103	सदर बाजार	0	0	36807	40880
104	ट्रेक्टर ऑटो मोबाइल्स	0	0	11513	12904	104	ट्रेक्टर ऑटो मोबाइल्स	0	0	13240	14840
105	स्वामी दयानन्द मार्ग	15181	18976	36939	41114	105	स्वामी दयानन्द मार्ग	17458	21822	42480	47281
106	रविदास नगर	1646	1899	11513	12778	106	रविदास नगर	1893	2184	13240	14695
107	श्याम मार्केट	0	0	26819	28717	107	श्याम मार्केट	0	0	30842	33025
108	नई सब्जी मण्डी	0	0	15308	18597	108	नई सब्जी मण्डी	0	0	17604	21387
109	सेतिया कॉलोनी	2405	2911	0	8733	109	सेतिया कॉलोनी	2766	3348	0	10043
110	मॉडल कॉलोनी	2784	3543	0	10629	110	मॉडल कॉलोनी	3202	4074	0	12223

उप पंजीयक  
श्रीगंगानगर




उप पंजीयक कार्यालय श्रीगंगानगर के क्षेत्र की डी.एल.सी. दरें

(दिनांक 26.03.2012 से प्रभावी)						राज्य सरकार के आदेश दिनांक 14.07.2014 के अनुसार 15 प्रतिशत बढोतरी के साथ डी0एल0सी0					
जोन संख्या	कॉलौनी/मौहल्ले का नाम	आवासीय		वाणिज्यिक		जोन संख्या	कॉलौनी/मौहल्ले का नाम	आवासीय		वाणिज्यिक	
		अन्दर प्रति वर्ग मीटर	मुख्य मार्ग प्रति वर्ग मीटर	अन्दर प्रति वर्ग मीटर	मुख्य मार्ग प्रति वर्ग मीटर			अन्दर प्रति वर्ग मीटर	मुख्य मार्ग प्रति वर्ग मीटर	अन्दर प्रति वर्ग मीटर	मुख्य मार्ग प्रति वर्ग मीटर
111	हाउसिंग बोर्ड	2911	3164	11513	14296	111	हाउसिंग बोर्ड	3348	3639	13240	16440
112	रिको आजाद टाकिज के पास व्यवसायिक प्रयोजनार्थ	1772	2025	8603	11513	112	रिको आजाद टाकिज के पास व्यवसायिक प्रयोजनार्थ	2038	2329	9893	13240
113	रिको उद्योग विहार	507	760	3796	4808	113	रिको उद्योग विहार	583	874	4365	5529
114	करणपुर रोड़	1519	1772	7718	12019	114	करणपुर रोड़	1747	2038	8876	13822
115	प्रेम नगर	1140	1266	0	3798	115	प्रेम नगर	1311	1456	0	4368
116	शंकर कॉलोनी	2405	3037	0	9111	116	शंकर कॉलोनी	2766	3493	0	10478
117	शंकर कॉलोनी-1	2405	3037	0	9111	117	शंकर कॉलोनी-1	2766	3493	0	10478
118	शंकर कॉलोनी-2	2025	2658	0	7974	118	शंकर कॉलोनी-2	2329	3057	0	9170
119	शंकर कॉलोनी-3	2025	2405	0	7215	119	शंकर कॉलोनी-3	2329	2766	0	8297
120	शंकर कॉलोनी-4	1519	1899	0	5697	120	शंकर कॉलोनी-4	1747	2184	0	6552
121	पावर हाउस रोड	5694	8603	28717	34409	121	पावर हाउस रोड	6548	9893	33025	39570
122	तिलक नगर	3164	3796	0	11388	122	तिलक नगर	3639	4365	0	13096
123	बहाम कॉलोनी	2405	2658	0	7974	123	बहाम कॉलोनी	2766	3057	0	9170
124	जेसीटी कॉलोनी	1140	1519	0	4557	124	जेसीटी कॉलोनी	1311	1747	0	5241

पंजीयक  
श्रीगंगानगर

**उप पंजीयक कार्यालय श्रीगंगानगर के क्षेत्र की डी.एल.सी. दरें**

(दिनांक 26.03.2012 से प्रभावी)						राज्य सरकार के आदेश दिनांक 14.07.2014 के अनुसार 15 प्रतिशत बढ़ोतरी के साथ डी0एल0सी0					
जोन संख्या	कॉलोनी/मौहल्ले का नाम	आवासीय		वाणिज्यिक		जोन संख्या	कॉलोनी/मौहल्ले का नाम	आवासीय		वाणिज्यिक	
		अन्दर प्रति वर्ग मीटर	मुख्य मार्ग प्रति वर्ग मीटर	अन्दर प्रति वर्ग मीटर	मुख्य मार्ग प्रति वर्ग मीटर			अन्दर प्रति वर्ग मीटर	मुख्य मार्ग प्रति वर्ग मीटर	अन्दर प्रति वर्ग मीटर	मुख्य मार्ग प्रति वर्ग मीटर
125	बीरबल चौक से लेकर लक्कड़ मण्डी	9995	12651	27452	29349	125	बीरबल चौक से लेकर लक्कड़ मण्डी	11494	14549	31570	33751
126	बीरबल चौक से इन्दिरा चौक	4302	7212	23024	28717	126	बीरबल चौक से इन्दिरा चौक	4947	8294	26478	33025
127	बीरबल चौक से सुखाड़िया गौशाला रोड़ पर आने वाली सभी ब्लाक व स्थान	8603	9615	30867	38584	127	बीरबल चौक से सुखाड़िया गौशाला रोड़ पर आने वाली सभी ब्लाक व स्थान	9893	11057	35497	44372
128	सुखाड़िया सर्किल से नई धान मण्डी सुरतगढ़ रोड़	6326	8097	16320	25301	128	सुखाड़िया सर्किल से नई धान मण्डी सुरतगढ़ रोड़	7275	9312	18768	29096
129	सुखाड़िया सर्किल से मीरा चौक	6326	8097	34789	41367	129	सुखाड़िया सर्किल से मीरा चौक	7275	9312	40007	47572
130	नई धान मण्डी से हॉस्पिटल सुरतगढ़ रोड़	5441	7212	13537	16446	130	नई धान मण्डी से हॉस्पिटल सुरतगढ़ रोड़	6257	8294	15568	18913
131	नई धान मण्डी से नया हॉस्पिटल अन्दर की साइड	2278	4302	0	12906	131	नई धान मण्डी से नया हॉस्पिटल अन्दर की साइड	2620	4947	0	14842
132	नई धान मण्डी से चहल चौक हनुमानगढ़ रोड़	4302	5820	15055	22012	132	नई धान मण्डी से चहलचौक हनुमानगढ़ रोड़	4947	6693	17313	25314
133	चहल चौक से अंध विद्यालय	2784	4302	10501	11007	133	चहल चौक से अंध विद्यालय	3202	4947	12076	12658
134	राजपुत कॉलोनी	1646	1772	4176	4429	134	राजपुत कॉलोनी	1893	2038	4802	5093
135	श्रीराम कॉलोनी	4302	5820	11513	17205	135	श्रीराम कॉलोनी	4947	6693	13240	19786

  
 उप पंजीयक  
 श्रीगंगानगर

## उप पंजीयक कार्यालय श्रीगंगानगर के क्षेत्र की डी.एल.सी. दरें

(दिनांक 26.03.2012 से प्रभावी)						राज्य सरकार के आदेश दिनांक 14.07.2014 के अनुसार 15 प्रतिशत बढ़ोतरी के साथ डी0एल0सी0					
जोन संख्या	कॉलोनी/मौहल्ले का नाम	आवासीय		वाणिज्यिक		जोन संख्या	कॉलोनी/मौहल्ले का नाम	आवासीय		वाणिज्यिक	
		अन्दर प्रति वर्ग मीटर	मुख्य मार्ग प्रति वर्ग मीटर	अन्दर प्रति वर्ग मीटर	मुख्य मार्ग प्रति वर्ग मीटर			अन्दर प्रति वर्ग मीटर	मुख्य मार्ग प्रति वर्ग मीटर	अन्दर प्रति वर्ग मीटर	मुख्य मार्ग प्रति वर्ग मीटर
136	मदन विहार	3923	4176	0	12528	136	मदन विहार	4511	4802	0	14407
137	राणा प्रताप कॉलोनी	1519	1772	0	5396	137	राणा प्रताप कॉलोनी	1747	2038	0	6205
138	चहल चौक से सुरतगढ़ लिंक रोड़	2025	2152	0	6456	138	चहल चौक से सुरतगढ़ लिंक रोड़	2329	2475	0	7424
139	छोटी धान मण्डी	0	0	32132	34409	139	छोटी धान मण्डी	0	0	36952	39570
140	चक 1 ए छोटी	2152	2658	15055	22012	140	चक 1 ए छोटी	2475	3057	17313	25314
141	नागपाल कॉलोनी	3670	4049	14296	16826	141	नागपाल कॉलोनी	4221	4656	16440	19350
142	गोंधी नगर चक 1 ए	4049	4555	0	13665	142	गोंधी नगर चक 1 ए	4656	5238	0	15715
143	चक 1 बी छाटी बसन्त विहार	887	887	0	2661	143	चक 1 बी छाटी बसन्त विहार	1020	1020	0	3060
144	चक 3 ई छोटी	1899	2152	5694	6200	144	चक 3 ई छोटी	2184	2475	6548	7130
145	चक 5 ई छोटी	1393	1519	0	4557	145	चक 5 ई छोटी	1602	1747	0	5241
146	चक 5 ई छोटी 42 क की छूट (पट्टा युक्त)	1899	2025	4302	5441	146	चक 5 ई छोटी 42 क की छूट (पट्टा युक्त)	2184	2329	4947	6257
147	विश्वनाथ नगर	1646	1772	0	5316	147	विश्वनाथ नगर	1893	2038	0	6113
148	मॉडल टाउन	3670	4555	10880	14422	148	मॉडल टाउन	4221	5238	12512	16585
149	कुन्ज विहार	3290	4176	0	12528	149	कुन्ज विहार	3784	4802	0	14407

उप पंजीयक  
श्रीगंगानगर

उप पंजीयक कार्यालय श्रीगंगानगर के क्षेत्र की डी.एल.सी. दरें

(दिनांक 26.03.2012 से प्रभावी)						राज्य सरकार के आदेश दिनांक 14.07.2014 के अनुसार 15 प्रतिशत बढ़ोतरी के साथ डी0एल0सी0					
जोन संख्या	कॉलोनी / मौहल्ले का नाम	आवासीय		वाणिज्यिक		जोन संख्या	कॉलोनी / मौहल्ले का नाम	आवासीय		वाणिज्यिक	
		अन्दर प्रति वर्ग मीटर	मुख्य मार्ग प्रति वर्ग मीटर	अन्दर प्रति वर्ग मीटर	मुख्य मार्ग प्रति वर्ग मीटर			अन्दर प्रति वर्ग मीटर	मुख्य मार्ग प्रति वर्ग मीटर	अन्दर प्रति वर्ग मीटर	मुख्य मार्ग प्रति वर्ग मीटर
150	सुदामा नगर	1140	1266	0	3798	150	सुदामा नगर	1311	1456	0	4368
151	हनुमान नगर	1519	1772	0	5316	151	हनुमान नगर	1747	2038	0	6113
152	सदभावना नगर	2658	3164	0	9492	152	सदभावना नगर	3057	3639	0	10916
153	चक 2 ई छोटी (पट्टा युक्त)	1646	1899	4935	7085	153	चक 2 ई छोटी (पट्टा युक्त)	1893	2184	5675	8148
154	चक 3 ई छोटी (पट्टा युक्त)	1899	2152	4935	6579	154	चक 3 ई छोटी (पट्टा युक्त)	2184	2475	5675	7566
155	नया चक	2405	2784	6579	7718	155	नया चक	2766	3202	7566	8876
156	42 की छूट 6 ई छोटी (पट्टा युक्त)	2152	2405	6326	7212	156	42 की छूट 6 ई छोटी (पट्टा युक्त)	2475	2766	7275	8294
157	गणेशगढ़ आवासीय	431	507	2152	3290	157	गणेशगढ़ आवासीय	496	583	2475	3784
158	चक 2 एम एल	634	760	2152	3290	158	चक 2 एम एल	729	874	2475	3784
159	3,4,5,8,9,1,11,15 एम एल	381	507	0	1521	159	3,4,5,8,9,1,11,15 एम एल	438	583	0	1749
160	दुर्गा विहार कॉलोनी	2911	3290	4429	6579	160	दुर्गा विहार कॉलोनी	3348	3784	5093	7566
161	गंगा मार्केट	0	0	7718	0	161	गंगा मार्केट	0	0	8876	0
162	श्रीगंगानगर औद्योगिक क्षेत्र अग्रसैन नगर	0	0	2278	2658	162	श्रीगंगानगर औद्योगिक क्षेत्र अग्रसैन नगर	0	0	2620	3057

उप पंजीयक  
श्रीगंगानगर

## उप पंजीयक कार्यालय श्रीगंगानगर के क्षेत्र की डी.एल.सी. दरें

(दिनांक 26.03.2012 से प्रभावी)						राज्य सरकार के आदेश दिनांक 14.07.2014 के अनुसार 15 प्रतिशत बढ़ोतरी के साथ डी0एल0सी0					
जोन संख्या	कॉलौनी/मौहल्ले का नाम	आवासीय		वाणिज्यिक		जोन संख्या	कॉलौनी/मौहल्ले का नाम	आवासीय		वाणिज्यिक	
		अन्दर प्रति वर्ग मीटर	मुख्य मार्ग प्रति वर्ग मीटर	अन्दर प्रति वर्ग मीटर	मुख्य मार्ग प्रति वर्ग मीटर			अन्दर प्रति वर्ग मीटर	मुख्य मार्ग प्रति वर्ग मीटर	अन्दर प्रति वर्ग मीटर	मुख्य मार्ग प्रति वर्ग मीटर
163	कृष्णा टाकिज इन्डस्ट्रिज ऐरिया औद्योगिक प्रयोजनार्थ	0	0	4302	4808	163	कृष्णा टाकिज इन्डस्ट्रिज ऐरिया औद्योगिक प्रयोजनार्थ	0	0	4947	5529
164	आजाद टाकिज के पास ऐरिया औद्योगिक प्रयोजनार्थ	0	0	3670	4049	164	आजाद टाकिज के पास ऐरिया औद्योगिक प्रयोजनार्थ	0	0	4221	4656
165	गणपति बिहार	760	1013	3543	4935	165	गणपति बिहार	874	1165	4074	5675
166	गगन पथ	0	0	0	22898	166	गगन पथ	0	0	0	26333
167	गणगौर नगर	3670	4555	0	13665	167	गणगौर नगर	4221	5238	0	15715
168	वैलकम पैलेस चक 1 ए छोटी	4935	5947	15940	19862	168	वैलकम पैलेस चक 1 ए छोटी	5675	6839	18331	22841
169	भूप कॉलोनी	1646	2025	3923	4935	169	भूप कॉलोनी	1893	2329	4511	5675
170	सुरतगढ़ रोड से दुर्गेश सिनेमा रोड़	0	0	3923	4935	170	सुरतगढ़ रोड से दुर्गेश सिनेमा रोड़	0	0	4511	5675
171	सिन्धी कॉलोनी 1	3164	3670	0	11010	171	सिन्धी कॉलोनी 1	3639	4221	0	12662
172	सिन्धी कॉलोनी 2	2658	3164	0	9492	172	सिन्धी कॉलोनी 2	3057	3639	0	10916
173	कर्मचारी कॉलोनी	1393	1646	0	4938	173	कर्मचारी कॉलोनी	1602	1893	0	5679
174	मधुबन कॉलोनी	1519	2025	0	6075	174	मधुबन कॉलोनी	1747	2329	0	6986
175	जाखड़ कॉलोनी	1393	1646	0	4938	175	जाखड़ कॉलोनी	1602	1893	0	5679


उप पंजीयक  
श्रीगंगानगर

## उप पंजीयक कार्यालय श्रीगंगानगर के क्षेत्र की डी.एल.सी. दरें

(दिनांक 26.03.2012 से प्रभावी)						राज्य सरकार के आदेश दिनांक 14.07.2014 के अनुसार 15 प्रतिशत बढ़ोतरी के साथ डी0एल0सी0					
जोन संख्या	कॉलोनी/मौहल्ले का नाम	आवासीय		वाणिज्यिक		जोन संख्या	कॉलोनी/मौहल्ले का नाम	आवासीय		वाणिज्यिक	
		अन्दर प्रति वर्ग मीटर	मुख्य मार्ग प्रति वर्ग मीटर	अन्दर प्रति वर्ग मीटर	मुख्य मार्ग प्रति वर्ग मीटर			अन्दर प्रति वर्ग मीटर	मुख्य मार्ग प्रति वर्ग मीटर	अन्दर प्रति वर्ग मीटर	मुख्य मार्ग प्रति वर्ग मीटर
176	पूजा कॉलोनी	1393	1646	0	4938	176	पूजा कॉलोनी	1602	1893	0	5679
177	सरजीतसिंह कॉलोनी	1140	1266	0	3798	177	सरजीतसिंह कॉलोनी	1311	1456	0	4368
178	हरदीप सिंह कॉलोनी/बाबादीप सिंह कॉलोनी	1140	1266	0	3798	178	हरदीप सिंह कॉलोनी/बाबादीप सिंह कॉलोनी	1311	1456	0	4368
179	भगत सिंह चौक से आर्दश टाकिज पुलिया	0	0	25807	29855	179	भगत सिंह चौक से आर्दश टाकिज पुलिया	0	0	29878	34333
180	नोजगे स्कूल के दक्षिण से बाई पास कृषि भूमि	760	1013	0	3039	180	नोजगे स्कूल के दक्षिण से बाई पास कृषि भूमि	874	1165	0	3495
181	कुन्ज बिहार के सामने पूर्व में सुरतगढ़ रोड़ बाई पास चौराहा	760	1013	4935	5947	181	कुन्ज बिहार के सामने पूर्व में सुरतगढ़ रोड़ बाई पास चौराहा	874	1165	5675	6839
182	ग्रिन फिल्ड कॉलोनी	2025	2278	0	6834	182	ग्रिन फिल्ड कॉलोनी	2329	2620	0	7859
183	साधूवाली आबादी	1772	2152	0	6456	183	साधूवाली आबादी	2038	2475	0	7424
184	श्याम नगर पुरानी आबादी	887	1013	3670	5188	184	श्याम नगर परानी आबादी	1020	1165	4221	5966
185	भगत सिंह कॉलोनी	0	0	0	26313	185	भगत सिंह कॉलोनी	0	0	0	30260
186	खालसा नगर	0	3290	8224	9868	186	खालसा नगर	0	3784	9458	11348
187	सरस्वती नगर	2658	3037	0	9111	187	सरस्वती नगर	3057	3493	0	10478


**उप पंजीयक कार्यालय श्रीगंगानगर के क्षेत्र की डी.एल.सी. दरें**

(दिनांक 26.03.2012 से प्रभावी)						राज्य सरकार के आदेश दिनांक 14.07.2014 के अनुसार 15 प्रतिशत बढ़ोतरी के साथ डी0एल0सी0					
जोन संख्या	कॉलोनी/मौहल्ले का नाम	आवासीय		वाणिज्यिक		जोन संख्या	कॉलोनी/मौहल्ले का नाम	आवासीय		वाणिज्यिक	
		अन्दर प्रति वर्ग मीटर	मुख्य मार्ग प्रति वर्ग मीटर	अन्दर प्रति वर्ग मीटर	मुख्य मार्ग प्रति वर्ग मीटर			अन्दर प्रति वर्ग मीटर	मुख्य मार्ग प्रति वर्ग मीटर	अन्दर प्रति वर्ग मीटर	मुख्य मार्ग प्रति वर्ग मीटर
188	गोपाल कॉलोनी	5188	6326	16699	20874	188	गोपाल कॉलोनी	5966	7275	19204	24005
189	बसन्त कुन्ज	3164	3670	8097	10880	189	बसन्त कुन्ज	3639	4221	9312	12512
191	धानक माहल्ला व हौलेसेल जनरल मार्केट	0	0	7212	9109	191	धानक माहल्ला व हौलेसेल जनरल मार्केट	0	0	8294	10475
192	न्यु क्लाथ मार्केट	0	0	9995	11892	192	न्यु क्लाथ मार्केट	0	0	11494	13676
193	चक 3 ई छोटी गली न. 1 से 9	760	1013	0	3039	193	चक 3 ई छोटी गली न. 1 से 9	874	1165	0	3495
194	मीरा चौक से एसएसबी रोड़ दोनों तरफ	2152	2658	10880	12651	194	मीरा चौक से एसएसबी रोड़ दोनों तरफ	2475	3057	12512	14549
195	विद्युत कॉलोनी, जिन्दलकॉलोनी, नवदीप कॉलोनी, आनन्द कॉलोनी, नंद विहार	2152	2531	7212	8983	195	विद्युत कॉलोनी, जिन्दलकॉलोनी, नवदीप कॉलोनी, आनन्द कॉलोनी, नंद विहार	2475	2911	8294	10330
196	पंजाबी बाग	1013	1140	0	3420	196	पंजाबी बाग	1165	1311	0	3933
197	चैताली, अग्रवाल कॉलोनी	2405	2531	11892	13916	197	चैताली, अग्रवाल कॉलोनी	2766	2911	13676	16003
198	नेहरा कॉलोनी	1013	1140	0	3420	198	नेहरा कॉलोनी	1165	1311	0	3933
199	टाक कॉलोनी	1772	2152	7212	8983	199	टाक कॉलोनी	2038	2475	8294	10330
200	वकील कॉलोनी	1772	2152	0	6456	200	वकील कॉलोनी	2038	2475	0	7424

  
**उप पंजीयक**  
**श्रीगंगानगर**

**उप पंजीयक कार्यालय श्रीगंगानगर के क्षेत्र की डी.एल.सी. दरें**

(दिनांक 26.03.2012 से प्रभावी)						राज्य सरकार के आदेश दिनांक 14.07.2014 के अनुसार 15 प्रतिशत बढ़ोतरी के साथ डी.एल.सी.					
जोन संख्या	कॉलोनी/मौहल्ले का नाम	आवासीय		वाणिज्यिक		जोन संख्या	कॉलोनी/मौहल्ले का नाम	आवासीय		वाणिज्यिक	
		अन्दर प्रति वर्ग मीटर	मुख्य मार्ग प्रति वर्ग मीटर	अन्दर प्रति वर्ग मीटर	मुख्य मार्ग प्रति वर्ग मीटर			अन्दर प्रति वर्ग मीटर	मुख्य मार्ग प्रति वर्ग मीटर	अन्दर प्रति वर्ग मीटर	मुख्य मार्ग प्रति वर्ग मीटर
201	नया हस्पताल से लेकर बाईपास दोनो तरफ	2025	2405	11892	13916	201	नया हस्पताल से लेकर बाईपास दोनो तरफ	2329	2766	13676	16003
202	आवासीय वाणिज्यिक भुखण्ड जो किसी कॉलोनी में नहीं आते (शहर के लगते चक)	760	1013	3923	4935	202	आवासीय वाणिज्यिक भुखण्ड जो किसी कॉलोनी में नहीं आते (शहर के लगते चक)	874	1165	4511	5675
203	चक 5 ई, 3 ई, 7ई, 6ई, 2ई छोटी जो किसी कॉलोनी में नहीं आते	1013	1393	0	4179	203	चक 5 ई, 3 ई, 7ई, 6ई, 2ई छोटी जो किसी कॉलोनी में नहीं आते	1165	1602	0	4806
204	होम लैण्ड सिटी कॉलोनी	3417	4302	12904	20621	204	होम लैण्ड सिटी कॉलोनी	3930	4947	14840	23714
205	शालिमार बाग /गुलाबी बाग	2278	2658	6832	10880	205	शालिमार बाग /गुलाबी बाग	2620	3057	7857	12512
206	लोहा मण्डी सुरतगढ़ रोड़	0	0	12651	16446	206	लोहा मण्डी सुरतगढ़ रोड़	0	0	14549	18913
207	महावीर इन्टरनेशनल कॉलोनी	1772	2152	7212	8983	207	महावीर इन्टरनेशनल कॉलोनी	2038	2475	8294	10330
208	डॉक्टर कॉलोनी	1772	2152	8983	10880	208	डॉक्टर कॉलोनी	2038	2475	10330	12512
209	विवेकानन्द कॉलोनी	760	887	0	2661	209	विवेकानन्द कॉलोनी	874	1020	0	3060
210	विकासपुरी (बापू नगर)	1140	1266	0	3798	210	विकासपुरी (बापू नगर)	1311	1456	0	4368
211	जोगिन्द्र सिंह कॉलोनी	2658	3164	0	9492	211	जोगिन्द्र सिंह कॉलोनी	3057	3639	0	10916
212	श्रीगंगानगर शहर में जो भूमि औद्योगिक प्रयोजनार्थ रुपान्तरण हुई है।	0	0	1772	2278	212	श्रीगंगानगर शहर में जो भूमि औद्योगिक प्रयोजनार्थ रुपान्तरण हुई है।	0	0	2038	2620

  
 उप पंजीयक  
 श्रीगंगानगर



**उप पंजीयक कार्यालय श्रीगंगानगर के क्षेत्र की डी.एल.सी. दरें**

(दिनांक 26.03.2012 से प्रभावी)						राज्य सरकार के आदेश दिनांक 14.07.2014 के अनुसार 15 प्रतिशत बढ़ोतरी के साथ डी0एल0सी0					
जोन संख्या	कॉलौनी/मौहल्ले का नाम	आवासीय		वाणिज्यिक		जोन संख्या	कॉलौनी/मौहल्ले का नाम	आवासीय		वाणिज्यिक	
		अन्दर प्रति वर्ग मीटर	मुख्य मार्ग प्रति वर्ग मीटर	अन्दर प्रति वर्ग मीटर	मुख्य मार्ग प्रति वर्ग मीटर			अन्दर प्रति वर्ग मीटर	मुख्य मार्ग प्रति वर्ग मीटर	अन्दर प्रति वर्ग मीटर	मुख्य मार्ग प्रति वर्ग मीटर
213	रिको औद्योगिक क्षेत्र की दरें रिकों द्वारा निर्धारित दरों के अनुसार	रिको क्षेत्र में रिको द्वारा निर्धारित दरें लागू होंगी। औद्योगिक, वाणिज्यिक, आवासीय तीनों ही				213	रिको औद्योगिक क्षेत्र की दरें रिकों द्वारा निर्धारित दरों के अनुसार	रिको क्षेत्र में रिको द्वारा निर्धारित दरें लागू होंगी। औद्योगिक, वाणिज्यिक, आवासीय तीनों ही			
214	रिद्धी सिद्धी कॉलोनी	2421	2751	8801	14301	214	रिद्धी सिद्धी कॉलोनी	2784	3164	10121	16446
215	अम्बिका सिटी	2784	3164	10121	16446	215	अम्बिका सिटी	3202	3639	11639	18913
216	अन्ध विद्यालय से नाथावाला व सुरतगढ़ रोड़ से नेतेवाला दोनो तरफ कृषि भूखण्ड व न्यू फर्निचर व हार्डवेयर मार्केट	2025	2278	12272	19862	216	अन्ध विद्यालय से नाथावाला व सुरतगढ़ रोड़ से नेतेवाला दोनो तरफ कृषि भूखण्ड व न्यू फर्निचर व हार्डवेयर मार्केट	2329	2620	14113	22841
217	ट्रांसपोर्ट नगर	0	0	6073	7591	217	ट्रांसपोर्ट नगर	0	0	6984	8730
218	गोल्डन सिटी रिको व जायमण्ड सिटी	634	760	1899	2531	218	गोल्डन सिटी रिको व जायमण्ड सिटी	729	874	2184	2911
219	अमन एन्कलेव, सुर्या नगरी	1013	1266	2531	3164	219	अमन एन्कलेव, सुर्या नगरी	1165	1456	2911	3639
220	सिल्वर सिटी, विद्यादीप विहार, ऑफिसर कॉलोनी, हरि एन्कलेव, देव नगर, गाविन्द्र नगर	1266	1519	3164	3796	220	सिल्वर सिटी, विद्यादीप विहार, ऑफिसर कॉलोनी, हरि एन्कलेव, देव नगर, गाविन्द्र नगर	1456	1747	3639	4365
221	वैशाली नगर, गुरुनगर, लक्ष्मी नगर, ज्योति कॉलोनी	1772	2152	3796	4555	221	वैशाली नगर, गुरुनगर, लक्ष्मी नगर, ज्योति कॉलोनी	2038	2475	4365	5238

उप पंजीयक कार्यालय श्रीगंगानगर के क्षेत्र की डी.एल.सी. दरें

(दिनांक 26.03.2012 से प्रभावी)						राज्य सरकार के आदेश दिनांक 14.07.2014 के अनुसार 15 प्रतिशत बढ़ोतरी के साथ डी0एल0सी0					
जोन संख्या	कॉलोनी/मौहल्ले का नाम	आवासीय		वाणिज्यिक		जोन संख्या	कॉलोनी/मौहल्ले का नाम	आवासीय		वाणिज्यिक	
		अन्दर प्रति वर्ग मीटर	मुख्य मार्ग प्रति वर्ग मीटर	अन्दर प्रति वर्ग मीटर	मुख्य मार्ग प्रति वर्ग मीटर			अन्दर प्रति वर्ग मीटर	मुख्य मार्ग प्रति वर्ग मीटर	अन्दर प्रति वर्ग मीटर	मुख्य मार्ग प्रति वर्ग मीटर
222	एस.आर.एस.हाईट कॉलोनी, बालाजी विहार, पंचवटी कॉलोनी - I, II, श्री महादेव एनक्लेव	1646	1772	3543	4176	222	एस.आर.एस.हाईट कॉलोनी, बालाजी विहार, पंचवटी कॉलोनी - I, II, श्री महादेव एनक्लेव	1893	2038	4074	4802
223	संजय कॉलोनी, रामदेव कॉलोनी, ज्योति नगर, दीप नगर	1899	2152	4429	5061	223	संजय कॉलोनी, रामदेव कॉलोनी, ज्योति नगर, दीप नगर	2184	2475	5093	5820
224	मानसरोवर कॉलोनी, रिट्टी सिद्धी कॉलोनी - II, रॉयल सिटी, औलख नगर, पंजीवी सिटी	2025	2405	5061	5694	224	मानसरोवर कॉलोनी, रिट्टी सिद्धी कॉलोनी - II, रॉयल सिटी, औलख नगर, पंजीवी सिटी	2329	2766	5820	6548
225	ग्रीन एस्टेट 1 ए छोटी	2278	2784	5694	6959	225	ग्रीन एस्टेट 1 ए छोटी	2620	3202	6548	8003
226	नई अनाज मण्डी दुकान	0	0	0	5820	226	नई अनाज मण्डी दुकान	0	0	0	6693
227	नई अनाज मण्डी गोदाम व पिड	0	0	0	2911	227	नई अनाज मण्डी गोदाम व पिड	0	0	0	3348
228	जो ग्रामीण चक किसी कॉलोनी में नहीं आते	0	380	0	1012	228	जो ग्रामीण चक किसी कॉलोनी में नहीं आते	0	437	0	1164

उप पंजीयक  
श्रीगंगानगर

उप पंजीयक कार्यालय श्रीगंगानगर के क्षेत्र की डी.एल.सी.दरें

(दिनांक 26.03.2012 से प्रभावी)

राज्य सरकार के 14.07.2014 के आदेशानुसार 15 प्रतिशत बढ़ोतरी के साथ डी0एल0सी0

जोन न0	सब जोन का नाम/जोन की सीमा	दिनांक 26.03.12 से अनुमोदित दरें			जोन न0	सब जोन का नाम/जोन की सीमा	मोघे के पास	मोघे के मध्य	टेलपर
		मोघे के पास	मोघे के मध्य	टेलपर					
1	चक 1 ए छोटी	4677971	2547711	1827926	1	चक 1 ए छोटी	5379667	2929868	2102115
2	चक 1 ए छोटी दुर्गेश सिनेमा गेट के पास	9486236	0	0	2	चक 1 ए छोटी दुर्गेश सिनेमा गेट के पास	10909171	0	0
3	चक 2 ए, 3 ए, 4 ए, 5 ए छोटी	2222606	1778591	1333311	3	चक 2 ए, 3 ए, 4 ए, 5 ए छोटी	2555997	2045380	1533308
4	चक 3 ए छोटी खालसा नगर एक किलो मीटर की प्ररीधी में	7655781	6804436	5954356	4	चक 3 ए छोटी खालसा नगर एक किलो मीटर की प्ररीधी में	8804148	7825101	6847509
5	चक 6 ए छोटी, 7 ए छोटी प्रथम/सैकण्ड, चक 8 ए छोटी, चक 10 ए छोटी, 30 ए छोटी	651476	570516	489556	5	चक 6 ए छोटी, 7 ए छोटी प्रथम/सैकण्ड, चक 8 ए छोटी, चक 10 ए छोटी, 30 ए छोटी	749197	656093	562989
6	चक 1 बी छोटी	1223256	896886	733701	6	चक 1 बी छोटी	1406744	1031419	843756
7	चक 3 बी व 5 बी छोटी	733701	651476	537626	7	चक 3 बी व 5 बी छोटी	843756	749197	618270
9	चक 1 डी छोटी साधुवाली	1223256	1019591	814661	9	चक 1 डी छोटी साधुवाली	1406744	1172530	936860
10	चक 2 डी छोटी	1060071	977846	814661	10	चक 2 डी छोटी	1219082	1124523	936860
11	चक 3डी, 4 डी छोटी	693221	570516	489556	11	चक 3डी, 4 डी छोटी	797204	656093	562989

उप पंजीयक कार्यालय श्रीगंगानगर के क्षेत्र की डी.एल.सी.दरें

(दिनांक 26.03.2012 से प्रभावी)

राज्य सरकार के 14.07.2014 के आदेशानुसार 15 प्रतिशत बढ़ोतरी के साथ डी0एल0सी0

जोन न0	सब जोन का नाम/जोन की सीमा	दिनांक 26.03.12 से अनुमोदित दरें			जोन न0	सब जोन का नाम/जोन की सीमा			
		मोघे के पास	मोघे के मध्य	टेलपर			मोघे के पास	मोघे के मध्य	टेलपर
12	चक 1 ई छोटी	1378851	1156211	1022121	12	चक 1 ई छोटी	1585679	1329643	1175439
13	चक 2 ई छोटी	2222606	1867141	1511676	13	चक 2 ई छोटी	2555997	2147212	1738427
14	चक 3 ई छोटी	3111901	2222606	1333311	14	चक 3 ई छोटी	3578686	2555997	1533308
15	चक 4 ई छोटी	1778591	1333311	1066396	15	चक 4 ई छोटी	2045380	1533308	1226355
16	चक 5 ई छोटी	3665971	2932271	2199836	16	चक 5 ई छोटी	4215867	3372112	2529811
17	चक 6 ई छोटी	5132106	4399671	3665971	17	चक 6 ई छोटी	5901922	5059622	4215867
18	चक 7 ई छोटी	3665971	2932271	2199836	18	चक 7 ई छोटी	4215867	3372112	2529811
19	चक 1एफ , 3 एफ, 4 एफ छोटी	1221991	917126	610996	19	चक 1एफ , 3 एफ, 4 एफ छोटी	1405290	1054695	702645
22	चक गणेशगढ़	489556	445281	407331	22	चक गणेशगढ़	562989	512073	468431
23	चक 1 जी छोटी	839961	738761	671716	23	चक 1 जी छोटी	965955	849575	772473
24	चक 16 जीजी	432631	390886	342816	24	चक 16 जीजी	497526	449519	394238
25	चक 17 जीजी	570516	489556	390886	25	चक 17 जीजी	656093	562989	449519

५  
उप पंजीयक  
श्रीगंगानगर

उप पंजीयक कार्यालय श्रीगंगानगर के क्षेत्र की डी.एल.सी.दरें

(दिनांक 26.03.2012 से प्रभावी)

राज्य सरकार के 14.07.2014 के आदेशानुसार 15 प्रतिशत बढ़ोतरी के साथ डी0एल0सी0

जोन न0	सब जोन का नाम/जोन की सीमा	दिनांक 26.03.12 से अनुमोदित दरें			जोन न0	सब जोन का नाम/जोन की सीमा	मोघे के पास	मोघे के मध्य	टेलपर
		मोघे के पास	मोघे के मध्य	टेलपर					
27	चक 1 एच एच	1100551	937366	733701	27	चक 1 एच एच	1265634	1077971	843756
28	चक 2 एच एच, 4 एच एच व 6 एच एच	693221	570516	473111	28	चक 2 एच एच, 4 एच एच व 6 एच एच	797204	656093	544078
30	चक 1 एल.एन.पी से 5 एल.एल.पी व 7 एल. एन.पी से 10 एल एन पी	594551	554071	440221	30	चक 1 एल.एन.पी से 5 एल.एल.पी व 7 एल. एन.पी से 10 एल एन पी	683734	637182	506254
31	चक 6 एल.एन.पी	896886	693221	489556	31	चक 6 एल.एन.पी	1031419	797204	562989
32	चक 11 से 12 एल.एन.पी	684366	533831	471846	32	चक 11 से 12 एल.एन.पी	787021	613906	542623
33	चक 13 एल एन पी फस्ट, 13 एल एन पी सैकण्ड	1111936	889296	666656	33	चक 13 एल एन पी फस्ट, 13 एल एन पी सैकण्ड	1278726	1022690	766654
34	चक 13 एल एन पी रिको के पास	2381996	1958221	1644501	34	चक 13 एल एन पी रिको के पास	2739295	2251954	1891176
35	चक 14 एल एन पी	693221	570516	431366	35	चक 14 एल एन पी	797204	656093	496071
36	चक 15 एल एन पी फस्ट	489556	431366	390886	36	चक 15 एल एन पी फस्ट	562989	496071	449519
37	चक 15 एल एन पी सैकण्ड	717256	610996	504736	37	चक 15 एल एन पी सैकण्ड	824844	702645	580446
38	चक 16 एल एन पी ए	489556	440221	390886	38	चक 16 एल एन पी ए	562989	506254	449519

उप पंजीयक  
श्रीगंगानगर

उप पंजीयक कार्यालय श्रीगंगानगर के क्षेत्र की डी.एल.सी.दरें

(दिनांक 26.03.2012 से प्रभावी)

राज्य सरकार के 14.07.2014 के आदेशानुसार 15 प्रतिशत बढ़ोतरी के साथ डी0एल0सी0

जोन न0	सब जोन का नाम/जोन की सीमा	दिनांक 26.03.12 से अनुमोदित दरें			जोन न0	सब जोन का नाम/जोन की सीमा	मोघे के पास	मोघे के मध्य	टेलपर
		मोघे के पास	मोघे के मध्य	टेलपर					
39	चक 16 एल एन पी बी	610996	530036	447811	39	चक 16 एल एन पी बी	702645	609541	514983
40	चक 17 एल एन पी से 25 एन एल पी	610996	530036	447811	40	चक 17 एल एन पी से 25 एन एल पी	702645	609541	514983
41	चक 26 एल एन पी से 28 एल एन पी	570516	489556	423776	41	चक 26 एल एन पी से 28 एल एन पी	656093	562989	487342
43	चक लठावाली (9 एम एल)	889296	755206	640091	43	चक लठावाली ;9 एम एल	1022690	868487	736105
44	चक साधुवाली (1 डी छोटी)	1223256	1018326	814661	44	चक साधुवाली ;1 डी छोटी	1406744	1171075	936860
45	चक मनफूलसिंह वाला (18 एल एन पी)	610996	530036	447811	45	चक मनफूलसिंह वाला ;18 एल एन पी	702645	609541	514983
46	चक महियावाला (चक 4 एच एच)	693221	423776	374441	46	चक महियावाला ;चक 4 एच एच	797204	487342	430607
47	चक मटिलीराठान (15 एफ बड़ा)	610996	489556	407331	47	चक मटिलीराठान ;15 एफ बड़ा	702645	562989	468431
48	चक मोहनपुरा 10 वाई	570516	489556	407331	48	चक मोहनपुरा 10 वाई	656093	562989	468431
49	चक 1, 3,4,5 एम एल तक	1710281	1496496	1282711	49	चक 1, 3,4,5 एम एल तक	1966823	1720970	1475118
50	चक 2 एम एल	2074601	1659681	1244761	50	चक 2 एम एल	2385791	1908633	1431475
51	चक 6 से 11 एम एल	1116996	995556	862731	51	चक 6 से 11 एम एल	1284545	1144889	992141

उप पंजीयक  
श्रीगंगानगर

उप पंजीयक कार्यालय श्रीगंगानगर के क्षेत्र की डी.एल.सी.दरें

(दिनांक 26.03.2012 से प्रभावी)

राज्य सरकार के 14.07.2014 के आदेशानुसार 15 प्रतिशत बढ़ोतरी के साथ डी०एल०सी०

जोन न०	सब जोन का नाम/जोन की सीमा	दिनांक 26.03.12 से अनुमोदित दरें			जोन न०	सब जोन का नाम/जोन की सीमा	मोघे के पास	मोघे के मध्य	टेलपर
		मोघे के पास	मोघे के मध्य	टेलपर					
52	चक 15 से 17 एम एल	1466136	1282711	1099286	52	चक 15 से 17 एम एल	1686056	1475118	1264179
53	चक 18 से 25 एम एल	917126	755206	622381	53	चक 18 से 25 एम एल	1054695	868487	715738
54	चक नेतेवाला	755206	640091	551541	54	चक नेतेवाला	868487	736105	634272
56	चक साहुवाला (3 एफ)	1221991	917126	610996	56	चक साहुवाला ,3 एफ	1405290	1054695	702645
58	चक आमदा रकबा गुमजाल, चक 1 वाई से 3 वाई व चक 5 वाई से 6 वाई तक	814661	651476	513591	58	चक आमदा रकबा गुमजाल, चक 1 वाई से 3 वाई व चक 5 वाई से 6 वाई तक	936860	749197	590630
60	चक 1 जैड से 5 जैड तक	1111936	889296	710931	60	चक 1 जैड से 5 जैड तक	1278726	1022690	817571
61	चक 6 जैड व 6 जैड ए	2780471	2383261	1986051	61	चक 6 जैड व 6 जैड ए	3197542	2740750	2283959
62	चक 7 जैड से 12 जैड	733701	651476	407331	62	चक 7 जैड से 12 जैड	843756	749197	468431
63	चक 13 जैड से 16 जैड	570516	489556	447811	63	चक 13 जैड से 16 जैड	656093	562989	514983
64	चक 17 जैड से 20 जैड	610996	530036	447811	64	चक 17 जैड से 25 जैड	702645	609541	514983
65	चक 501 एल एन पी	570516	489556	407331	65	चक 501 एल एन पी	656093	562989	468431

उप पंजीयक  
श्रीगंगानगर

उप पंजीयक कार्यालय श्रीगंगानगर के क्षेत्र की डी.एल.सी.दरें

(दिनांक 26.03.2012 से प्रभावी)				राज्य सरकार के आदेश दिनांक 14.07.2014 के अनुसार 15 प्रतिशत बढ़ोतरी के साथ डी0एल0सी0			
		किला न० 1 तक प्रति हेक्टर सड़क के दोनों ओर रुपये प्रति हेक्टर	किला न० 2 से 5 तक पीछे की दर प्रति हेक्टर			किला न० 1 तक प्रति हेक्टर सड़क के दोनों ओर रुपये प्रति हेक्टर	किला न० 2 से 5 तक पीछे की दर प्रति हेक्टर
68	उधोग विहार से सिहांगावाली तक	2922151	1753291	68	उधोग विहार से सिहांगावाली तक	3360474	2016285
69	भरतनगर से करणपूर रोड़ बाई पास	2922151	1753291	69	भरतनगर से करणपूर रोड़ बाई पास	3360474	2016285
70	चहल चौक से उधोग विहार तक	5844301	4091011	70	चहल चौक से उधोग विहार तक	6720946	4704663
71	खालसा नगर से पदमपूर बाईपास व आगे साहूवाला रोड़ तक	5844301	4091011	71	खालसा नगर से पदमपूर बाईपास व आगे साहूवाला रोड़ तक	6720946	4704663
72	बाई पास से नेतेवाला कृषि भूमि	9164926	4250401	72	बाई पास से नेतेवाला कृषि भूमि	10539665	4887961
73	हनुमानगढ़ बाईपास से सुरतगढ़ बाईपास व सूरतगढ़ बाई पास पदमपूर बाई पास तक	5844301	4091011	73	हनुमानगढ़ बाईपास से सुरतगढ़ बाईपास व सूरतगढ़ बाई पास पदमपूर बाई पास तक	6720946	4704663
74	हनुमानगढ़ बाईपास से साधीवाली बाई पास तक	3506581	2337721	74	हनुमानगढ़ बाईपास से साधीवाली बाई पास तक	4032568	2688379
75	राजकीय हस्पताल से बाई पास तक	9164926	6109951	75	राजकीय हस्पताल से बाई पास तक	10539665	7026444
76	पदमपुर बाई पास से श्रीगंगानगर सीमा तक पदमपुर रोड़ पर	2656501	2125201	76	पदमपुर बाई पास से श्रीगंगानगर सीमा तक पदमपुर रोड़ पर	3054976	2443981
77	नेतेवाला से श्रीगंगानगर सीमा तक सुरतगढ़ रोड़ पर	4250401	3187801	77	नेतेवाला से श्रीगंगानगर सीमा तक सुरतगढ़ रोड़ पर	4887961	3665971
78	अबहोर बाई पास चौराहा से रिकों से चिपते 1 मुरबा की दूरी पर	3506581	2337721	78	अबहोर बाई पास चौराहा से रिकों से चिपते 1 मुरबा की दूरी पर	4032568	2688379

उप पंजीयक  
श्रीगंगानगर