

राजस्थान सरकार  
कार्यालय उप पंजीयक डांगियावास  
जिला-जोधपुर

जिला स्तरीय समिति बैठक

दिनांक :- 20/06/2014

प्रभावी दिनांक :- 23/06/2014

कार्यालय उप पंजीयक डांगियावास, जिला-जोधपुर  
ग्रामीण एवं पैराफेरी ग्रामों की आवासीय रूपान्तरित भूखण्डों दरें

क्रांक :- 20.06.2014

प्रभावी दिनांक :- 23.06.2014

गाँव का नाम	गत डी.एल.सी. दि.12.06.13 की दरें (प्र.व.फी)		प्रस्तावित दरें (प्र.व.फी)		अनुमोदित दरें (प्र.व.फी)	
	सड़क के पास (30फी.से अधिक)	सड़क से दुर (30फी.से कम)	सड़क के पास (30फी.से अधिक)	सड़क से दुर (30फी.से कम)	सड़क के पास (30फी.से अधिक)	सड़क से दुर (30फी.से कम)
2	4	5	6	7	8	9
<b>डांगियावास</b>						
राज्य राजमार्ग व वाईपास के खसरे जो कृषि भूमि की दर में वृद्ध है के आवासीय रूपान्तरित भूखण्ड की दरें	270	180	270	180	270	180
राज्यीय रूपान्तरित	150	125	150	125	150	125
<b>दांतीवाडा</b>						
राज्य राजमार्ग व राज्य राजमार्ग के खसरे जो कृषि भूमि की दर में वृद्ध है के आवासीय रूपान्तरित भूखण्ड की दरें	180	150	180	150	180	150
राज्यीय रूपान्तरित	120	100	120	100	120	100
<b>बांवरला</b>						
राज्यीय रूपान्तरित	50	40	50	40	50	40
<b>सुरज बासनी</b>						
राज्यीय रूपान्तरित	50	40	50	40	50	40
<b>आकथली</b>						
राज्यीय रूपान्तरित	50	40	50	40	50	40

क्र.सं.	गाँव का नाम	गत डी.एल.सी. दि.12.06.13 की दरें (प्र.व.फी)		प्रस्तावित दरें (प्र.व.फी)		अनुमोदित दरें (प्र.व.फी)	
		सड़क के पास (30फी.से अधिक)	सड़क से दुर (30फी.से कम)	सड़क के पास (30फी.से अधिक)	सड़क से दुर (30फी.से कम)	सड़क के पास (30फी.से अधिक)	सड़क से दुर (30फी.से कम)
1	2	4	5	6	7	8	9
6	<b>प्रताप नगर</b>						
	आवासीय रूपान्तरित	-	-	50	40	50	40
7	<b>सारण नगर</b>						
	आवासीय रूपान्तरित	-	-	50	40	50	40
8	<b>खातियासनी</b>						
	आवासीय रूपान्तरित	50	40	50	40	50	40
9	<b>आसण्डा</b>						
	आवासीय रूपान्तरित	50	40	50	40	50	40
10	<b>बिसलपुर</b>						
	आवासीय रूपान्तरित	100	80	100	80	100	80
11	<b>धायलों की ढाणी</b>						
	आवासीय रूपान्तरित	75	55	75	55	75	55
12	<b>भाटो की ढाणी</b>						
	आवासीय रूपान्तरित	90	70	90	70	90	70
13	<b>भटिण्डा</b>						
	आवासीय रूपान्तरित	70	55	70	55	70	55


गाँव का नाम	गत डी.एल.सी. दि.12.06.13 की दरें (प्र.व.फी)		प्रस्तावित दरें (प्र.व.फी)		अनुमोदित दरें (प्र.व.फी)	
	सड़क के पास (30फी.से अधिक)	सड़क से दुर (30फी.से कम)	सड़क के पास (30फी.से अधिक)	सड़क से दुर (30फी.से कम)	सड़क के पास (30फी.से अधिक)	सड़क से दुर (30फी.से कम)
2	4	5	6	7	8	9
<b>पाबूपुरा भाटान</b>						
गासीय रूपान्तरित	55	40	55	40	55	40
<b>मोरदुका</b>						
गासीय रूपान्तरित	55	40	55	40	55	40
<b>लोलावास</b>						
गासीय रूपान्तरित	55	40	55	40	55	40
<b>मोकलासनी</b>						
गासीय रूपान्तरित	55	40	55	40	55	40
<b>खारी खुर्द</b>						
गासीय रूपान्तरित	70	55	70	55	70	55
<b>खारी कल्ला</b>						
गासीय रूपान्तरित	55	40	55	40	55	40
<b>पालासनी</b>						
गासीय रूपान्तरित	70	55	70	55	70	55
<b>सेवालॉ की ढाणी</b>						
गासीय रूपान्तरित	55	40	55	40	55	40
<b>गोलिया</b>						
गासीय रूपान्तरित	55	40	55	40	55	40
<b>काकेलाव</b>						
गासीय रूपान्तरित	70	55	70	55	70	55
<b>बासनी चारणान्</b>						
गासीय रूपान्तरित	55	40	55	40	55	40


क्र.सं.	गाँव का नाम	गत डी.एल.सी. दि.12.06.13 की दरें (प्र.व.फी)		प्रस्तावित दरें (प्र.व.फी)		अनुमोदित दरें (प्र.व.फी)	
		सड़क के पास (30फी.से अधिक)	सड़क से दुर (30फी.से कम)	सड़क के पास (30फी.से अधिक)	सड़क से दुर (30फी.से कम)	सड़क के पास (30फी.से अधिक)	सड़क से दुर (30फी.से कम)
1	2	4	5	6	7	8	9
25	<b>जालेली फौजदारा</b>						
	बाईपास के खसरें जो कृषि भूमि की दर में सूचीबद्ध हैं के आवासीय रूपान्तरित भूखण्ड की दरें	250	175	250	175	250	175
	उपरोक्त के अलावा अन्य आवासीय रूपान्तरित	105	95	105	95	105	95
26	<b>बासनी निकुबा</b>						
	आवासीय रूपान्तरित	160	120	160	120	160	120
27	<b>कानावास का पाना</b>						
	आवासीय रूपान्तरित	50	40	50	40	50	40
28	<b>रुडकली</b>						
	आवासीय रूपान्तरित	50	40	50	40	50	40
29	<b>पीथावास</b>						
	आवासीय रूपान्तरित	50	40	50	40	50	40
30	<b>जालेली चम्पावता</b>						
	बाईपास के खसरें जो कृषि भूमि की दर में सूचीबद्ध हैं के आवासीय रूपान्तरित भूखण्ड की दरें	250	175	250	175	250	175
	उपरोक्त के अलावा अन्य आवासीय रूपान्तरित	105	95	105	95	105	95
31	<b>डोलिया</b>						
	राष्ट्रीय राजमार्ग बाईपास के खसरें जो कृषि भूमि की दर में सूचीबद्ध हैं के आवासीय रूपान्तरित भूखण्ड की दरें	350	225	350	225	350	225
	उपरोक्त के अलावा अन्य आवासीय रूपान्तरित	120	100	120	100	120	100
32	<b>जाटियावास</b>						
	आवासीय रूपान्तरित	55	35	55	35	55	35
33	<b>बिरामी</b>						
	आवासीय रूपान्तरित	55	40	55	40	55	40

गाँव का नाम	गत डी.एल.सी. दि.12.06.13 की दरें (प्र.व.फी)		प्रस्तावित दरें (प्र.व.फी)		अनुमोदित दरें (प्र.व.फी)	
	सड़क के पास (30फी.से अधिक)	सड़क से दुर (30फी.से कम)	सड़क के पास (30फी.से अधिक)	सड़क से दुर (30फी.से कम)	सड़क के पास (30फी.से अधिक)	सड़क से दुर (30फी.से कम)
2	4	5	6	7	8	9
<b>बिरडावास</b>						
सीय रूपान्तरित	55	40	55	40	55	40
<b>पीथासनी</b>						
सीय रूपान्तरित	120	95	120	95	120	95
<b>मियासनी</b>						
सीय रूपान्तरित	55	45	55	45	55	45

## नोट

1. आबादी भूमि में सडक की चौड़ाई 60 फुट से अधिक होने की स्थिति में मुख्य सडक की दर में 10 प्रतिशत अतिरिक्त जोड़ते हुए मालियत निर्धारित की जाएगी। जहाँ पर राष्ट्रीय राजमार्ग व राज्य राजमार्ग व बाईपास की अलग से दर निर्धारित की है वहाँ पर उक्त 10 प्रतिशत की वृद्धि लागू नहीं होगी।
2. जहाँ पर व्यावसायिक दरें प्रस्तावित नहीं है उनमें आवासीय दरों की दो गुणा दर से मूल्यांकन किया जाएगा।
3. कॉर्नर भूखण्ड होने की स्थिति में 10 प्रतिशत अतिरिक्त जोड़ते हुए मूल्यांकन किया जाएगा।
4. 1000 वर्ग मीटर से कम कृषि भूखण्ड की दर आवासीय दर में से जे.डी.ए. का विकास शुल्क की राशि कम करते हुए मूल्यांकन किया जायेगा।
5. समस्त डी.एल.सी में असम्मिलित किसी क्षेत्र की स्थिति में पडौसी क्षेत्र की दरे से मूल्यांकन किया जाएगा।
6. पार्श्वनाथ सिटी (सांगरिया एवं धिनाणा की ढाणी) की दरें उप पंजीयक प्रथम की दरों के समकक्ष मानी जाएगी।
7. 30 फीट से अधिक चौड़ी सडक को मुख्य सडक माना जायेगा एवं 30 फीट तक को सडक से दूर माना जायेगा।
8. सडक की चौड़ाई मौका स्थिति अनुसार एवं रेकार्ड में अंकित मे से जो भी अधिक हो उस अनुसार मुल्यांकन किया जायेगा।

  
उप पंजीयक डी.ए.सी.वा.स, जिला- जोधपुर

  
जिला पंजीयक,  
जोधपुर

कार्यालय उप पंजीयक डांगियावास, जिला-जोधपुर  
ग्रामीण क्षेत्र की कृषि भूमि की असिंचित दरें

क :- 20.06.2014

प्रभावी दिनांक :- 23.06.2014

गाँव का नाम	नव डी.एन.सी दिनांक 12.06.13 की असिंचित दरें (प्रति बीघा)					प्रस्तावित डी.एन.सी. की असिंचित दरें (प्रति बीघा)					अनुसूचित डी.एन.सी. की असिंचित दरें (प्रति बीघा)				
	उप मार्ग पर सीधे सम्पर्क	उप मार्ग पर सीधे सम्पर्क में नहीं परन्तु सड़क सीमा से 100 मीटर तक	उप मार्ग पर सीधे सम्पर्क में नहीं परन्तु सड़क सीमा से 100 मीटर से 200 मीटर तक	उप मार्ग के अलावा सड़क के पास	उप मार्ग के अलावा सड़क से दूर	उप मार्ग पर सीधे सम्पर्क	उप मार्ग पर सीधे सम्पर्क में नहीं परन्तु सड़क सीमा से 100 मीटर तक	उप मार्ग पर सीधे सम्पर्क में नहीं परन्तु सड़क सीमा से 100 मीटर से 200 मीटर तक	उप मार्ग के अलावा सड़क के पास	उप मार्ग के अलावा सड़क से दूर	उप मार्ग पर सीधे सम्पर्क	उप मार्ग पर सीधे सम्पर्क में नहीं परन्तु सड़क सीमा से 100 मीटर तक	उप मार्ग पर सीधे सम्पर्क में नहीं परन्तु सड़क सीमा से 100 मीटर से 200 मीटर तक	उप मार्ग के अलावा सड़क के पास	उप मार्ग के अलावा सड़क से दूर
2	3	4	5	6	7	8	9	10	11	12	13	14	15	16	17
डांगियावास															
द्वारा जोधपुर जयपुर राष्ट्रीय राजमार्ग पर लगते खसरो की 2,3,16,17,18,19,21,22,23,27,28,30,50,51,53,55,58,59,61,63,64,65,66,68,69,70,71,72,74,76,77,78,7,218,219,220,221,223,238,239,240,243,254,255,57,258,259,265,266,268,269,270,272,273,289,290,291,18,296,297,298,298,1,299,300,301,12,304,308,309,310,311,312,313,314,315,316,317,358,40,361,362,535,536,538,553,554,555,558 ग (डांगियावास से सावाडास) के खसरो की कृषि भूमि की 337,338,339,341,342,343,344,345,346,349,350,7,562,566,567 घ (डांगियावास से झालामण्ड के खसरो की कृषि भूमि :- 38,39,40,87,89,94,95,96,97,98,99,100,101,102,4,105,106,107,108,109,110,244,245,246,247,248,1,252,253,260,261,262,263,264,274	12.60.000	12.60.000	9.45.000	5.78.000	2.89.000	15.75.000	15.75.000	11.81.000	6.00.000	3.00.000	15.75.000	15.75.000	11.81.000	6.00.000	3.00.000

*(Handwritten Signature)*  
उप पंजीयक  
जोधपुर



क्र.सं.	गाँव का नाम	नए डी.एल.सी. दिनांक 12.06.13 की अंशियत दरें (प्रति बीघा)					प्रस्तावित डी.एल.सी. की अंशियत दरें (प्रति बीघा)					अनुमोदित डी.एल.सी. की अंशियत दरें (प्रति बीघा)				
		उप मां पर लीपे रजमर्क में बड़ी परतु सडक सीमा से 100 मीटर तक	उप मां पर लीपे रजमर्क में बड़ी परतु सडक सीमा से 100 मीटर से 200 मीटर तक	उप मां के अलावा सडक के पास	उप मां के अलावा सडक से दूर	उप मां पर लीपे रजमर्क में बड़ी परतु सडक सीमा से 100 मीटर तक	उप मां पर लीपे रजमर्क में बड़ी परतु सडक सीमा से 100 मीटर से 200 मीटर तक	उप मां के अलावा सडक के पास	उप मां के अलावा सडक से दूर	उप मां पर लीपे रजमर्क में बड़ी परतु सडक सीमा से 100 मीटर तक	उप मां पर लीपे रजमर्क में बड़ी परतु सडक सीमा से 100 मीटर से 200 मीटर तक	उप मां के अलावा सडक के पास	उप मां के अलावा सडक से दूर	उप मां पर लीपे रजमर्क में बड़ी परतु सडक सीमा से 100 मीटर तक	उप मां पर लीपे रजमर्क में बड़ी परतु सडक सीमा से 100 मीटर से 200 मीटर तक	उप मां के अलावा सडक के पास
1	2	3	4	5	6	7	8	9	10	11	12	13	14	15	16	17
2	दांतीवाडा  ग्राम दांतीवाडा जोधपुर जिले का राष्ट्रीय राजमार्ग संख्या 112 के समीप खसरो की दूरी - 277,278,279,280,281,282,287,288, 289,290,291, 292,293,294, 298,299,300,301, 302,303,304, 305, 306, 307,308, 309, 310,347, 348,349,361,362, 363,364, 367, 368,414,415, 418,419, 420, 421, 422,423,424, 426, 427, 429, 430, 431,432,433,434,435, 436, 437, 439,441, 443,444,470, 471,472,473,474,475 उप मां राजमार्ग (दांतीवाडा से पीयाड रोड)के समीप की दूरी :- 200,202,203,205, 228, 229,230, 231,239,240, 241,242,243, 244, 245, 249, 252, 268,273,296,297	7,35,000	7,35,000	6,30,000	3,68,000	2,63,000	9,19,000	9,19,000	7,87,000	4,00,000	3,00,000	9,19,000	9,19,000	7,87,000	4,00,000	3,00,000
3	बावरला	-	-	-	76500	48500	-	-	-	80,000	55,000	-	-	-	80,000	55,000
4	सूरज बासनी	-	-	-	76500	48500	-	-	-	80,000	55,000	-	-	-	80,000	55,000
5	आकयली	-	-	-	46000	30500	-	-	-	60,000	35,000	-	-	-	60,000	35,000
6	प्रताप नगर	-	-	-	-	-	-	-	-	60,000	35,000	-	-	-	60,000	35,000

गाँव का नाम	नए वीएन सी. विनांक 12.06.13 की अधिष्ठित दरें (प्रति बीघा)					प्रस्तावित डी.एल.सी. की अधिष्ठित दरें (प्रति बीघा)					अनुसूचित डी.एल.सी. की अधिष्ठित दरें (प्रति बीघा)				
	उपमार्ग पर सीधे सम्पर्क	उपमार्ग पर सीधे सम्पर्क में नहीं परन्तु सड़क सीमा से 100 मीटर तक	उपमार्ग पर सीधे सम्पर्क में नहीं परन्तु सड़क सीमा से 100 मीटर से 200 मीटर तक	उपमार्ग के अलावा सड़क के पास	उपमार्ग के अलावा सड़क से दूर	उपमार्ग पर सीधे सम्पर्क	उपमार्ग पर सीधे सम्पर्क में नहीं परन्तु सड़क सीमा से 100 मीटर तक	उपमार्ग पर सीधे सम्पर्क में नहीं परन्तु सड़क सीमा से 100 मीटर से 200 मीटर तक	उपमार्ग के अलावा सड़क के पास	उपमार्ग के अलावा सड़क से दूर	उपमार्ग पर सीधे सम्पर्क	उपमार्ग पर सीधे सम्पर्क में नहीं परन्तु सड़क सीमा से 100 मीटर तक	उपमार्ग पर सीधे सम्पर्क में नहीं परन्तु सड़क सीमा से 100 मीटर से 200 मीटर तक	उपमार्ग के अलावा सड़क के पास	उपमार्ग के अलावा सड़क से दूर
2	1	4	5	6	7	8	9	10	11	12	13	14	15	16	17
सारण नगर	-	-	-	-	-	-	-	-	60,000	35,000	-	-	-	60,000	35,000
खातियासनी	-	-	-	10500	33500	-	-	-	50,000	40,000	-	-	-	50,000	40,000
आसण्डा	-	-	-	46000	30500	-	-	-	60,000	35,000	-	-	-	60,000	35,000
बिसलपुर <small>बिसलपुर गाँवपालिका क्षेत्र के तहत आने वाले खसते की नं. 13, 201, 206, 207, 308, 230, 251, 232, 233, 235, 1, 234, 234, 1, 234, 2, 234, 3, 234, 4, 235, 236, 237, 216, 1237, 1238, 1239, 231, 1342, 1342, 1, 1257, 1353, 1254, 1255, 1255, 1, 1257, 258, 1258, 1, 1297, 1398, 1399, 1399, 1402, 1403, बिसलपुर गाँवपालिका क्षेत्र के अलावा अन्य खसते की नं. 18, 454, 455, 456, 460, 461, 462, 463, 464, 46, 167, 468, 469, 170, 573, 586, 587, 597, 598, 599, 601, 602, 603, 609, 609, 609, 610, 611, 612, 613, 621, 622, 14, 635, 636, 637, 638, 639, 640, 641, 642, 643, 644, 645, 646, 647, 648, 649, 650, 651, 652, 653, 654, 655, 656, 657, 658, 659, 660, 661, 662, 663, 664, 665, 666, 667, 668, 669, 670, 671, 672, 673, 674, 675, 676, 677, 678, 679, 680, 681, 682, 683, 684, 685, 686, 687, 688, 689, 690, 691, 692, 693, 694, 695, 696, 697, 698, 699, 700, 701, 702, 703, 704, 705, 706, 707, 708, 709, 710, 711, 712, 713, 714, 715, 716, 717, 718, 719, 720, 721, 722, 723, 724, 725, 726, 727, 728, 729, 730, 731, 732, 733, 734, 735, 736, 737, 738, 739, 740, 741, 742, 743, 744, 745, 746, 747, 748, 749, 750, 751, 752, 753, 754, 755, 756, 757, 758, 759, 760, 761, 762, 763, 764, 765, 766, 767, 768, 769, 770, 771, 772, 773, 774, 775, 776, 777, 778, 779, 780, 781, 782, 783, 784, 785, 786, 787, 788, 789, 790, 791, 792, 793, 794, 795, 796, 797, 798, 799, 800, 801, 802, 803, 804, 805, 806, 807, 808, 809, 810, 811, 812, 813, 814, 815, 816, 817, 818, 819, 820, 821, 822, 823, 824, 825, 826, 827, 828, 829, 830, 831, 832, 833, 834, 835, 836, 837, 838, 839, 840, 841, 842, 843, 844, 845, 846, 847, 848, 849, 850, 851, 852, 853, 854, 855, 856, 857, 858, 859, 860, 861, 862, 863, 864, 865, 866, 867, 868, 869, 870, 871, 872, 873, 874, 875, 876, 877, 878, 879, 880, 881, 882, 883, 884, 885, 886, 887, 888, 889, 890, 891, 892, 893, 894, 895, 896, 897, 898, 899, 900, 901, 902, 903, 904, 905, 906, 907, 908, 909, 910, 911, 912, 913, 914, 915, 916, 917, 918, 919, 920, 921, 922, 923, 924, 925, 926, 927, 928, 929, 930, 931, 932, 933, 934, 935, 936, 937, 938, 939, 940, 941, 942, 943, 944, 945, 946, 947, 948, 949, 950, 951, 952, 953, 954, 955, 956, 957, 958, 959, 960, 961, 962, 963, 964, 965, 966, 967, 968, 969, 970, 971, 972, 973, 974, 975, 976, 977, 978, 979, 980, 981, 982, 983, 984, 985, 986, 987, 988, 989, 990, 991, 992, 993, 994, 995, 996, 997, 998, 999, 1000</small>	6,30,000	6,30,000	4,73,000	1,00,000	57,000	7,88,000	7,88,000	5,91,000	80,000	70,000	7,88,000	7,88,000	5,91,000	80,000	70,000
धायलो की ढाणी	-	-	-	46000	30500	-	-	-	60,000	35,000	-	-	-	60,000	35,000

*OW*  
 जिला पंजीयक  
 जोधपुर

क्र.सं.	गाँव का नाम	नया डी.एल.सी. दिनांक 12.06.13 की अधिसूचित दरें (प्रति बीघा)					प्रस्तावित डी.एल.सी. की अधिसूचित दरें (प्रति बीघा)					अनुमोदित डी.एल.सी. की अधिसूचित दरें (प्रति बीघा)				
		उपग्राम पर सीधे सम्पर्क	उपग्राम पर सीधे सम्पर्क में नहीं परन्तु सड़क सीमा से 100 मीटर तक	उपग्राम पर सीधे सम्पर्क में नहीं परन्तु सड़क सीमा से 100 मीटर से 200 मीटर तक	उपग्राम के अलावा सड़क के पास	उपग्राम के अलावा सड़क से दूर	उपग्राम पर सीधे सम्पर्क	उपग्राम पर सीधे सम्पर्क में नहीं परन्तु सड़क सीमा से 100 मीटर तक	उपग्राम पर सीधे सम्पर्क में नहीं परन्तु सड़क सीमा से 100 मीटर से 200 मीटर तक	उपग्राम के अलावा सड़क के पास	उपग्राम के अलावा सड़क से दूर	उपग्राम पर सीधे सम्पर्क	उपग्राम पर सीधे सम्पर्क में नहीं परन्तु सड़क सीमा से 100 मीटर तक	उपग्राम पर सीधे सम्पर्क में नहीं परन्तु सड़क सीमा से 100 मीटर से 200 मीटर तक	उपग्राम के अलावा सड़क के पास	उपग्राम के अलावा सड़क से दूर
1	2	3	4	5	6	7	8	9	10	11	12	13	14	15	16	17
12	भाटो की ढाणी	-	-	-	74,000	57,000	-	-	-	90,000	60,000	-	-	-	90,000	60,000
13	<b>भटिण्डा</b> ग्राम भटिण्डा के सरदारसमन्त रोड राज्य राजमार्ग पर स्थित खसरो की दरें :- ख.सं:- 5,6,7,8,9,11,12,13,14,15, 17,18,19, 20, 22, 23, 24,42, 845,846, 847, 867, 868,869,870, 871, 872, 873,874, 875, 876, 877, 878,879, 880,882, 883, 887,888,979,980,981, 982, 983,984, 985, 986, 987,988, 989,990, 990/1571, 991,1025, 1028, 1029, 1030,1031, 1032,1033,1034,1035, 1036, 1037, 1038, 1039, 1045, 1046,1047, 1048, 1049,1050, 1051, 1052, 1053, 1054, 1055, 1073,1074,1075, 1076, 1077, 1078,1079, 1080,1081, 1084, 1085, 1086, 1087, 1093, 1094, 1095,1096, 1097,1098, 1099, 1100, 1111, 1112, 1113, 1117, 1118, 1119, 1120,1121, 1122, 1123, 1124, 1125, 1126, 1573/1131, 1574/1131, 1575/1131, 1132, 1133, 1134, 1160,1315, 1516, 1327, 1328, 1329, 1330, 1331, 1132, 1333, 1365, 1364,1366,1367, 1368, 1370, 1371, 1373, 1374, 1375,1380, 1381, 1382, 1383, 1384, 1385, 1391, 1392, 1393,1396	74,000	74,000	53,000	43,000	22,000	1,00,000	1,00,000	75,000	60,000	32,000	1,00,000	1,00,000	75,000	60,000	32,000
14	<b>पावपुरा भाटान</b> ग्राम पावपुरा भाटान के सरदारसमन्त राजमार्ग पर लगने वाले खसरो की कृषि भूमि की दरें:- 1394,1395, 1399, 1400, 1401, 1402,1403,1466, 1469,1470, 1488, 1489, 1490, 1491,1492,1493, 1494,1495,1496, 1522, 1523, 1524,1525, 1526, 1527	69,000	69,000	43,000	24,000	21,000	90,000	90,000	60,000	36,000	31,000	90,000	90,000	60,000	36,000	31,000

*(Signature)*  
**जिला पंजीयक**  
जोधपुर

शिव का नाम	अन्य डी.एल.सी. शिफ्ट 12.06.13 की अधिखिंत दर (प्रति बीघा)					प्रस्तावित डी.एल.सी. की अधिखिंत दर (प्रति बीघा)					अनुमोदित डी.एल.सी. की अधिखिंत दर (प्रति बीघा)				
	उच्च मार्ग पर सीधे सम्पर्क	उच्च मार्ग पर सीधे सम्पर्क में नहीं परन्तु सड़क सीमा से 100 मीटर तक	उच्च मार्ग पर सीधे सम्पर्क में नहीं परन्तु सड़क सीमा से 100 मीटर से 200 मीटर तक	उच्च मार्ग के अलावा सड़क के पास	उच्च मार्ग के अलावा सड़क से दूर	उच्च मार्ग पर सीधे सम्पर्क	उच्च मार्ग पर सीधे सम्पर्क में नहीं परन्तु सड़क सीमा से 100 मीटर तक	उच्च मार्ग पर सीधे सम्पर्क में नहीं परन्तु सड़क सीमा से 100 मीटर से 200 मीटर तक	उच्च मार्ग के अलावा सड़क के पास	उच्च मार्ग के अलावा सड़क से दूर	उच्च मार्ग पर सीधे सम्पर्क	उच्च मार्ग पर सीधे सम्पर्क में नहीं परन्तु सड़क सीमा से 100 मीटर तक	उच्च मार्ग पर सीधे सम्पर्क में नहीं परन्तु सड़क सीमा से 100 मीटर से 200 मीटर तक	उच्च मार्ग के अलावा सड़क के पास	उच्च मार्ग के अलावा सड़क से दूर
2	3	4	5	6	7	8	9	10	11	12	13	14	15	16	17
<b>मोरटुका</b>															
मोरटुका के सोजत राज्य राजमार्ग पर पर स्थित :- 1,3,11,12,14,15,25,26,27,28,30,31, 33,35, 36,38,39, 41,42,43,44,45, 46,47, 0, 51, 52,53,54, 55,57, 64,65,66, 67,68,69, 0, 81,87,132, 133,191,192, 193, 198,199, 201,202,203,204, 205, 207,23,302,303, 304,370, 373,374, 376,379,380, 381, 382, 383, 384,385, 387, 389,390, 391,392, 393, 394,395, 407, 409,411,412, 413, 435, 436, 438, 439, 451, 452,453, 462, 463, 464, 465, 466, 474, 475,476, 480, 481, 482,483, 484, 486,487,488,489	58,000	58,000	38,000	22,000	19,000	87,000	87,000	55,000	33,000	28,000	87,000	87,000	55,000	33,000	28,000
<b>लोलावास</b>															
लोलावास के सोजत राज्य राजमार्ग पर लगने वाले :- 36,37,38,45,46,59,60,102, 05,106,241,243,244, 245, 246,247, 248,249, 51,252,253,254, 255,257, 258, 64,272,273,274,275,277,300, 301,302, 04,305, 306.	58,000	58,000	38,000	22,000	19,000	80,000	80,000	50,000	33,000	28,000	80,000	80,000	50,000	33,000	28,000

*(Signature)*  
 डोंगियावास  
 जोधपुर

क्र.सं.	गाँव का नाम	नए डी.एल.सी. दिनांक 12.06.13 की अधिवित दरें (प्रति बीघा)					प्रस्तावित डी.एल.सी. की अधिवित दरें (प्रति बीघा)					अनुमोदित डी.एल.सी. की अधिवित दरें (प्रति बीघा)				
		उप मां पर लीये सम्पत्त में नही परन्तु लडाक सीमा से 100 मीटर तक	उप मां पर लीये सम्पत्त में नही परन्तु लडाक सीमा से 100 मीटर तक	उप मां पर लीये सम्पत्त में नही परन्तु लडाक सीमा से 100 मीटर तक	उप मां के अलावा लडाक के पास	उप मां के अलावा लडाक से 5र	उप मां पर लीये सम्पत्त में नही परन्तु लडाक सीमा से 100 मीटर तक	उप मां पर लीये सम्पत्त में नही परन्तु लडाक सीमा से 100 मीटर तक	उप मां पर लीये सम्पत्त में नही परन्तु लडाक सीमा से 100 मीटर तक	उप मां के अलावा लडाक के पास	उप मां के अलावा लडाक से 5र	उप मां पर लीये सम्पत्त में नही परन्तु लडाक सीमा से 100 मीटर तक	उप मां पर लीये सम्पत्त में नही परन्तु लडाक सीमा से 100 मीटर तक	उप मां पर लीये सम्पत्त में नही परन्तु लडाक सीमा से 100 मीटर तक	उप मां के अलावा लडाक के पास	उप मां के अलावा लडाक से 5र
1	2	3	4	5	6	7	8	9	10	11	12	13	14	15	16	17
17	मोकलासनी	-	-	-	22,000	19,000	-	-	-	33,000	28,000	-	-	-	33,000	28,000
18	खारी खुर्द	-	-	-	22,000	19,000	-	-	-	33,000	28,000	-	-	-	33,000	28,000
19	खारी कल्ला	-	-	-	22,000	19,000	-	-	-	33,000	28,000	-	-	-	33,000	28,000
20	पालासनी	-	-	-	57,000	29,000	-	-	-	65,000	35,000	-	-	-	65,000	35,000
21	सेवालों की ढाणी	-	-	-	24,000	21,000	-	-	-	35,000	30,000	-	-	-	35,000	30,000
22	गोलिया	-	-	-	22,000	19,000	-	-	-	33,000	28,000	-	-	-	33,000	28,000

गोंच का नाम	मात.डी.एल.सी. दिनांक 12.06.13 की असिंघित दरें (प्रति बीघा)					प्रस्तावित डी.एल.सी. की असिंघित दरें (प्रति बीघा)					अनुमोदित डी.एल.सी. की असिंघित दरें (प्रति बीघा)				
	उच्च मार्ग पर सीधे संपर्क में नहीं परन्तु सड़क लीमा से 100 मीटर तक	उच्च मार्ग पर सीधे संपर्क में नहीं परन्तु सड़क लीमा से 100 मीटर से 200 मीटर तक	उच्च मार्ग के अलावा सड़क के पास	उच्च मार्ग के अलावा सड़क से दूर	उच्च मार्ग पर सीधे संपर्क	उच्च मार्ग पर सीधे संपर्क में नहीं परन्तु सड़क लीमा से 100 मीटर तक	उच्च मार्ग पर सीधे संपर्क में नहीं परन्तु सड़क लीमा से 100 मीटर से 200 मीटर तक	उच्च मार्ग के अलावा सड़क के पास	उच्च मार्ग के अलावा सड़क से दूर	उच्च मार्ग पर सीधे संपर्क	उच्च मार्ग पर सीधे संपर्क में नहीं परन्तु सड़क लीमा से 100 मीटर तक	उच्च मार्ग पर सीधे संपर्क में नहीं परन्तु सड़क लीमा से 100 मीटर से 200 मीटर तक	उच्च मार्ग के अलावा सड़क के पास	उच्च मार्ग के अलावा सड़क से दूर	
2	3	4	5	6	7	8	9	10	11	12	13	14	15	16	17
<b>काकेलाव</b>															
<p>केलाव पर स्थित बागियावास से बासवावास राई पास पर स्थित भूमि मुक्ति की 774,775</p> <p>52,783,798,802,801,803,804,805,806,809,810,811,822,825, 826, 827, 828, 829,830, 831,832, 859, 860, 862,864, 865,867, 4, 945, 946,949, 948, 950, 951, 958, 959, 960, 961, 962, 3,965, 985,984,985, 991,992,993, 994,995, 996,998,999,1000, 002, 1031, 1032, 1033, 1034, 1056, 1059, 1010, 1041, 1042, 1279, 1280,1281, 1282, 1283,1285, 1286,1292, 1293, 295, 1296, 1297,1298, 1299, 1300, 1301, 1505,1361, 1382, 1384, 1585, 1386, 1387, 1388,1389, 1375,1376,1377, 392, 1393, 1396, 1397,1402, 1403, 405,1406, 1417, 1118, 428, 1429,1130, 1431, 1437,1438, 1439, 1440, 1441, 1447, 119, 1457, 1458, 1459, 1460, 1461, 1462, 1463, 1464, 1465, 467, 1468, 1469, 1470, 1171, 1472, 1473, 1471, 1480, 1481, 485, 1525,1523, 1524,1555, 1556, 1558, 1559, 1560,1561, 568, 1570,1571</p> <p>भिलवा के सोजन रोड (उच्च सड़कमार्ग) पर स्थित खसरे - 14,315,316,317,319,320,321,327,328,329,331,332, 35,359,360,403,404,405,406,414,415,416,417,418, 20,423,424,425,433,434,435,436,443,444,445, 48,1053,1054,1055,1056,1057,1058, 1060,1061 to1069, 1070,1071 to1079,1082, 1064 to 1080, 1097,1098, 1099, 1100, 1101, 1102, 1104, 1105, 1109,1110, 1111, 1112,1113, 1114, 1126, 1127, 1128,1129, 1130,1131,1132, 1133,1134, 1136, 1137, 1138, 1139, 1140, 1141to1153, 1159, 1161, 1256,1266, 1265, 1267, 1268, 1269, 1274, 1273,1275,1276, 1277, 1278, 1279, 1280, 1010, 1011, 1025, 1026, 1040 to 1050, 1561, 1562, 1574, 1575, 1578, 1579,1585, 1586, 1587, 1589, 1590, 1591, 1592,1612,1613, 1614,1615, 1616 to 1621</p>	3.68,000	3.68,000	3.15,000	57,000	32,000	4.60,000	4.60,000	3.94,000	75,000	43,000	4.60,000	4.60,000	3.94,000	75,000	43,000

*DM*  
**जिला पंजीयक**  
**जिला जोधपुर**

क्र.सं.	गाँव का नाम	नए डी.एल.सी. दिनांक 12.06.13 की अधिषिक्त दरें (प्रति बीघा)					प्रस्तावित डी.एल.सी. की अधिषिक्त दरें (प्रति बीघा)					अनुमोदित डी.एल.सी. की अधिषिक्त दरें (प्रति बीघा)				
		उपज आम्र पर लीपे सम्पत्त में बढी परन्तु सडक लीमा से 100 मीटर तक	उपज आम्र पर लीपे सम्पत्त में बढी परन्तु सडक लीमा से 100 मीटर से 200 मीटर तक	उपज आम्र के अलावा सडक के पास	उपज आम्र के अलावा सडक से दुर	उपज आम्र पर लीपे सम्पत्त में बढी परन्तु सडक लीमा से 100 मीटर तक	उपज आम्र पर लीपे सम्पत्त में बढी परन्तु सडक लीमा से 100 मीटर से 200 मीटर तक	उपज आम्र के अलावा सडक के पास	उपज आम्र के अलावा सडक से दुर	उपज आम्र पर लीपे सम्पत्त	उपज आम्र पर लीपे सम्पत्त में बढी परन्तु सडक लीमा से 100 मीटर तक	उपज आम्र पर लीपे सम्पत्त में बढी परन्तु सडक लीमा से 100 मीटर से 200 मीटर तक	उपज आम्र के अलावा सडक के पास	उपज आम्र के अलावा सडक से दुर		
1	2	3	4	5	6	7	8	9	10	11	12	13	14	15	16	17
24	बासनी चारणान्	-	-	-	22,000	19,000	-	-	-	33,000	28,000	-	-	-	33,000	28,000
25	जालेली फौजदारा	10,50,000	10,50,000	8,40,000	3,68,000	2,63,000	13,13,000	13,13,000	10,50,000	4,00,000	3,00,000	13,13,000	13,13,000	10,50,000	4,00,000	3,00,000
	ग्राम जालेली फौजदारा के बाईपास (डांगियावास से जालायम्ब)के खसरो की कृषि भूमि की दरें 12,12/1,13,14,14/1,14/2,14/3, 15,24, 25, 25/2, 25/4, 25/5,25/6, 25/7,25/8,26, 26/1/1,28,30, 30/2, 31,31/2,31/3, 31/4,31/5,32, 32/2,33,34, 35, 35/1, 35/2, 36,37,38, 39,45,74,75, 75/1,76, 77,78,78/1,79/2,80,90,91, 92,93,93/2, 94, 95,96,96/2, 97,135,174,175,176, 177, 178, 178/2,179,179/2,181															
26	बासनी निकुवा ग्राम बासनी निकुवा के डांगियावास जोधपुर बाईपास के खसरो की कृषि भूमि की दरें 6,7, 7/1,7/2,7/3,7/4,8,9, 10,10/1,10/2, 11/1, 12,12/1mi, 12/2, 13, 13/1,14/1, 16,17,20,21, 22,23, 25,28, 37, 38,38/1, 38/2,38/4,39,39/1	14,70,000	14,70,000	12,60,000	6,30,000	3,15,000	18,38,000	18,38,000	15,75,000	7,00,000	4,00,000	18,38,000	18,38,000	15,75,000	7,00,000	4,00,000
27	कानावास का पाना	-	-	-	33500	30500	-	-	-	40,000	35,000	-	-	-	40,000	35,000
28	रुडकली	-	-	-	46000	30500	-	-	-	46000	30500	-	-	-	46000	30500

गाँव का नाम	मातृ शाला सी. टिंक 12.06.11 की अधीन दर (प्रति बीघा)					प्रस्तावित डी.एल.सी. की अधीन दर (प्रति बीघा)					अनुमोदित डी.एल.सी. की अधीन दर (प्रति बीघा)				
	उप मातृ पर सीधे सम्पर्क में नहीं परन्तु सड़क सीमा से 100 मीटर तक	उप मातृ पर सीधे सम्पर्क में नहीं परन्तु सड़क सीमा से 100 मीटर से 200 मीटर तक	उप मातृ के अन्तर्गत सड़क के पास	उप मातृ के अन्तर्गत सड़क से दूर	उप मातृ पर सीधे सम्पर्क में नहीं परन्तु सड़क सीमा से 100 मीटर तक	उप मातृ पर सीधे सम्पर्क में नहीं परन्तु सड़क सीमा से 100 मीटर से 200 मीटर तक	उप मातृ के अन्तर्गत सड़क के पास	उप मातृ के अन्तर्गत सड़क से दूर	उप मातृ पर सीधे सम्पर्क में नहीं परन्तु सड़क सीमा से 100 मीटर तक	उप मातृ पर सीधे सम्पर्क में नहीं परन्तु सड़क सीमा से 100 मीटर से 200 मीटर तक	उप मातृ पर सीधे सम्पर्क में नहीं परन्तु सड़क सीमा से 100 मीटर तक	उप मातृ पर सीधे सम्पर्क में नहीं परन्तु सड़क सीमा से 100 मीटर से 200 मीटर तक	उप मातृ के अन्तर्गत सड़क के पास	उप मातृ के अन्तर्गत सड़क से दूर	
2	3	4	5	6	7	8	9	10	11	12	13	14	15	16	17
<b>पीथावास</b>	-	-	-	46000	30500	-	-	-	60,000	35,000	-	-	-	60,000	35,000
<b>जालेली चम्पावता</b> वास से ग्रामामण्ड गाँववास के खसरो की दर 35,36,37,38,41,42,43,44,47,49,50,51,52,53,55,56,57 175,76,78,80,142,143,144 एवं समान बंदा सड़क	10,50,000	10,50,000	8,40,000	3,15,000	2,62,000	13,13,000	13,13,000	10,50,000	4,00,000	3,00,000	13,13,000	13,13,000	10,50,000	4,00,000	3,00,000
<b>डोलिया</b> उ के खसरो की कृषि गृहि की दर 70,71,72,73,74, 83,84,85, 86,87, 88,89,90,91, 95,96,97,112, 141,116, 117,118,119,121, 122,124,128, 30,145,146,147,148,149 एवं समस्त गट्टा नम्बर राजमार्ग पर स्थित खसरे 3,36,37,38	12,60,000	12,60,000	9,45,000	86,000	74,000	15,75,000	15,75,000	11,81,000	1,25,000	1,00,000	15,75,000	15,75,000	11,81,000	1,25,000	1,00,000
<b>जाटियावास</b> वास से सत्तावास राज्य राजमार्ग पर स्थित खसरो की दर 863,70, 71,72,73,78,79,80,86,131,140,141,142 150,2,156,72,151,73,181,182 एवं समान बंदा सड़क	58,000	58,000	38,000	22,000	19,000	75,000	75,000	50,000	33,000	28,000	75,000	75,000	50,000	33,000	28,000
<b>बिरामी</b>	-	-	-	27,000	21,000	-	-	-	40,000	30,000	-	-	-	40,000	30,000

DM  
विभा पंजीयक  
जोधपुर




क्र.सं.	गाँव का नाम	अन्य डी.एल.सी. दिनांक 12.06.13 की अंशदित दरें (प्रति बीघा)					प्रस्तापित डी.एल.सी. की अंशदित दरें (प्रति बीघा)					अनुमोदित डी.एल.सी. की अंशदित दरें (प्रति बीघा)				
		उपग्राम पर सीधे सम्पर्क	उपग्राम पर सीधे सम्पर्क में नहीं परन्तु सड़क सीमा से 100 मीटर तक	उपग्राम पर सीधे सम्पर्क में नहीं परन्तु सड़क सीमा से 100 मीटर से 200 मीटर तक	उपग्राम के अलावा सड़क के पास	उपग्राम के अलावा सड़क से 50	उपग्राम पर सीधे सम्पर्क	उपग्राम पर सीधे सम्पर्क में नहीं परन्तु सड़क सीमा से 100 मीटर तक	उपग्राम पर सीधे सम्पर्क में नहीं परन्तु सड़क सीमा से 100 मीटर से 200 मीटर तक	उपग्राम के अलावा सड़क के पास	उपग्राम के अलावा सड़क से 50	उपग्राम पर सीधे सम्पर्क	उपग्राम पर सीधे सम्पर्क में नहीं परन्तु सड़क सीमा से 100 मीटर तक	उपग्राम पर सीधे सम्पर्क में नहीं परन्तु सड़क सीमा से 100 मीटर से 200 मीटर तक	उपग्राम के अलावा सड़क के पास	उपग्राम के अलावा सड़क से 50
1	2	3	4	5	6	7	8	9	10	11	12	13	14	15	16	17
34	<b>बिरडावास</b> ग्राम बिरडावास के सोजत रोड पर स्थित खसरो की दरें :- ख.सं. :- 120,121,122,123,124,125, 127/1,128,129, 130,131, 132, 133,134, 135, 136,239, 319,364,365,366,367, 368,369, 370,371, 372, 373, 377 378,379,380,396, 396, 401,409,410, 411,412,413, 414,415, 416, 417,418,419, 420,421,422,423,424, 425, 426,427, 428,429, 430,431, 432, 433, 434,435,436, 437,439, 446,447,448, 449, 451, 452, 453,454, 455.456	58,000	58,000	38,000	22,000	19,000	80,000	80,000	50,000	35,000	28,000	80,000	80,000	50,000	35,000	28,000
35	<b>पीथासनी</b> ग्राम पीथासनी के सोजत रोड के खसरो की दरें :- ख.सं. 32,33,34,35,36,37,38,39,43,44,45,46,47,48,50,52,53,54,55,56,57,58, 59,60,61,62,63, 64,65,66, 85,86,87,88,89,90,100,101,110,114,117,118,119,120,121,197,198,199,200, 206,207, 209, 210,211,212,213,224,217	58,000	58,000	38,000	22,000	19,000	87,000	87,000	50,000	33,000	28,000	87,000	87,000	50,000	33,000	28,000
36	<b>मियासनी</b> ग्राम मियासनी के सोजत रोड राज्य राजमार्ग पर स्थित खसरो की दरें :- ख.सं.:- 11,12,13,14,15,17,19,30, 31,32,45,46, 47,48,87,88,89,90, 91,92,93,94, 95,100, 101, 102,103, 104,105, 108,110, 111, 112,113, 114, 115, 126, 146, 147,148, 149,158, 159,160, 161,162,163,164,199, 200,201, 211,213,214, 215,216, 217,218, 246, 247, 248,249,289, 291,292	58,000	58,000	38,000	22,000	19,000	75,000	75,000	50,000	30,000	25,000	75,000	75,000	50,000	30,000	25,000

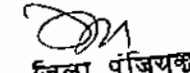
## नोट

कृषि भूमि की दरें असिंचित भूमि की दरें हैं जहाँ भूमि सिंचित होगी वहाँ पर उसी दर को दुगुना कर मूल्यांकन किया जायेगा। राष्ट्रीय राजमार्ग , राज्य राजमार्ग व बाईपास पर 100 व 200 मीटर की दरों में सिंचित व असिंचित एक समान दर से मूल्यांकन किया जायेगा। उक्त कृषि भूमि की दरें कृषि उपयोग में आने वाली भूमि की दरें हैं जहाँ पर भूमि अकृषि यानि कि मौके पर आवासीय उपयोग या अन्य उपयोग पर पाई जाने पर उसी की दर से मूल्यांकन किया जायेगा। डामरीकृत पक्की सडक को सडक के पास तथा कच्चा/कटान का मार्ग को 30 फीट तक सडक से दुर व 30फीट से अधिक को सडक के पास मान कर मूल्यांकन किया जायेगा। 1000 वर्ग मीटर से कम कृषि भूखण्ड की दर आवासीय दर में से जे.डी.ए. का विकास शुल्क की राशि कम करते हुए मूल्यांकन किया जायेगा।

समस्त डी.एल.सी में असम्मिलित किसी क्षेत्र की स्थिति में पडौसी क्षेत्र की दर से मूल्यांकन किया जाएगा। राष्ट्रीय राजमार्ग व राज्य राजमार्ग एवं बाईपास के खसरो में अगर कोई खसरा सूची में छूट गया है तो उसका मूल्यांकन भी राष्ट्रीय राजमार्ग व राज्य राजमार्ग एवं बाईपास की मुख्य रोड की दर के अनुसार किया जाएगा। उक्त सूची में कृषि भूमि की दरें असिंचित भूमि की दरें हैं जहाँ भूमि सिंचित होगी वहाँ पर उसी दर को दुगुना कर मूल्यांकन किया जायेगा। राष्ट्रीय राजमार्ग , राज्य राजमार्ग व बाईपास पर 100 व 200 मीटर की दरों में सिंचित व असिंचित एक समान दर से मूल्यांकन किया जायेगा। क्रेता के हिस्से में जो कृषि भूमि 1000 वर्ग मीटर से कम है उसमें गैर रूपान्तरित भूखण्ड की दर से मूल्यांकन किया जायेगा। क्रेता के हिस्से में 1000 वर्ग मीटर से अधिक व 2 बीघा तक की कृषि भूमि का दस्तावेज पेश होने पर उस क्षेत्र की दर में 30 प्रतिशत अतिरिक्त मूल्यांकन किया जायेगा। राष्ट्रीय राजमार्ग, राज्य राजमार्ग व बाईपास पर 100मीटर एवं 200 मीटर की परिधि में उक्त वृद्धि लागू नहीं होगी। 1000 मीटर से अधिक व 2 बीघा तक की कृषि भूमि हस्तान्तरण होती है एवं भूमि सिंचित होती है एवं नोट क्रमांक 9 के अनुसार 30 प्रतिशत की वृद्धि करने पर यदि 200 मीटर की दर से अधिक होने पर मूल्यांकन 200 मीटर की दर से किया जायेगा। राष्ट्रीय राजमार्ग, मेगा हाईवे, स्टेट हाईवे पर सीधे सम्पर्क पर स्थित कृषि भूमि का मूल्यांकन मुख्य सडक की उच्चतम दर जो निर्धारित है उससे किया जायेगा। चाहे वह कृषि भूमि राष्ट्रीय राजमार्ग से कितने ही मीटर दुर तक लगती हुई हो।

12. सडक की चौड़ाई मौका स्थिति अनुसार एवं रेकार्ड में अंकित में से जो भी अधिक हो उस अनुसार मूल्यांकन किया जायेगा।

  
उप पंजीयक डांगियावास, जिला- जोधपुर

  
जिला पंजीयक,  
जोधपुर