


कार्यालय उप पंजीयक, दौसा

बजट भाषण घोषणा की अनुपालना में 10 प्रतिशत वृद्धि कर नवीन डी.एल.सी दर दिनांक 01.04.2015 से प्रभावी
नेशनल हाइवे/मेगा हाईवे/स्टेट हाइवे पर स्थित गांवों की कृषि भूमि


क्र.स.	ग्रामों का नाम	प्रचलित दरे (प्रति हैक्टेयर)				नवीन प्रस्तावित दरे (प्रति हैक्टेयर)					
		हाइवे से 100 मीटर की दूरी तक	100 से 500 मीटर की दूरी तक स्थित भूमि हेतु		500 मीटर से अधिक दूरी पर स्थित भूमि हेतु		हाइवे से 100 मीटर की दूरी तक	100 से 500 मीटर की दूरी तक स्थित भूमि हेतु		500 मीटर से अधिक दूरी पर स्थित भूमि हेतु	
			सिंचित	असिंचित	सिंचित	असिंचित		सिंचित	असिंचित	सिंचित	असिंचित
1	करबा दौसा, दौसा खुर्द, दौसा कलां, बाढ़ दौसा, चक दौसा	17357591	11571736	10285968	5785864	5142984	19093360	12728920	11314570	6364460	5657290
2	नामोलाव	17357591	11570416	10285968	5785864	5142984	19093360	12727460	11314570	6364460	5657290
3	बीचलवास	11939092	8905600	8349000	3979694	3030694	13133010	9796170	9183910	4377670	3333770
4	भांकरी	11939092	8905600	8349000	3979694	3030694	13133010	9796170	9183910	4377670	3333770


 उप पंजीयक, दौसा (सदर)

नेशनल हाइवे/मेगा हाईवे/स्टेट हाइवे पर स्थित गांवों की कृषि भूमि

2.

क्र.स.	ग्रामों का नाम	प्रचलित दरे (प्रति हैक्टेयर)				नवीन प्रस्तावित दरे (प्रति हैक्टेयर)					
		हाइवे से 100 मीटर की दूरी तक	100 से 500 मीटर की दूरी तक स्थित भूमि हेतु		500 मीटर से अधिक दूरी पर स्थित भूमि हेतु		हाइवे से 100 मीटर की दूरी तक	100 से 500 मीटर की दूरी तक स्थित भूमि हेतु		500 मीटर से अधिक दूरी पर स्थित भूमि हेतु	
			सिंचित	असिंचित	सिंचित	असिंचित		सिंचित	असिंचित	सिंचित	असिंचित
5	खेडली	11132000	10018800	8905600	3367434	2693944	12245210	11020690	9796170	3704180	2963340
6	जीरोता खुर्द	11132000	10018800	8905600	3367434	2693944	12245210	11020690	9796170	3704180	2963340
7	भाण्डाना	9092081	8349000	7792400	3030694	2357208	10001290	9183910	8571650	3333770	2592930
8	महेश्वरा खुर्द	10018800	8905600	7792400	3030694	2357208	11020690	9796170	8571650	3333770	2592930
9	जीरोता कला	11132000	10018800	8905600	3367434	2693944	12245210	11020690	9796170	3704180	2963340
10	भाण्डारेज मोड़/भाण्डारेज	8349000	7235800	6122600	2357208	1683722	9183910	7959390	6734870	2592930	1852100
11	बापी	7071623	6122600	5566000	2357208	1683722	7778790	6734870	6122610	2592930	1852100


 अधीक्षक, जिला कृषि अधिकारी, जिला कृषि अधिकारी, जिला कृषि अधिकारी

नेशनल हाइवे/मेगा हाईवे/स्टेट हाइवे पर स्थित गांवों की कृषि भूमि

क्र.स.	ग्रामों का नाम	प्रचलित दरे (प्रति हैक्टेयर)					नवीन प्रस्तावित दरे (प्रति हैक्टेयर)				
		हाइवे से 100 मीटर की दूरी तक	100 से 500 मीटर की दूरी तक स्थित भूमि हेतु		500 मीटर से अधिक दूरी पर स्थित भूमि हेतु		हाइवे से 100 मीटर की दूरी तक	100 से 500 मीटर की दूरी तक स्थित भूमि हेतु		500 मीटर से अधिक दूरी पर स्थित भूमि हेतु	
			सिंचित	असिंचित	सिंचित	असिंचित		सिंचित	असिंचित	सिंचित	असिंचित
12	मित्रपुरा	11132000	10018800	8905600	3367434	2693944	12245210	11020690	9796170	3704180	2963340
13	सैथल	5566000	5009400	4452800	1481674	1346972	6122610	5510350	4898090	1629850	1481670
14	कांदोली	5566000	5009400	4731100	1689838	1408202	6122610	5510350	5204220	1858830	1549030
15	पाडली	5566000	5009400	4452800	1584647	1232594	6122610	5510350	4898090	1743120	1355860
16	कालाखों	5566000	5009400	4731100	1757193	1053087	6122610	5510350	5204220	1932920	1158400
17	रुगली	11571727	10018800	9462200	3857242	3214372	12728910	11020690	10408430	4242970	3535810
18	गणेशपुरा	11571727	8905600	8349000	3857242	3214372	12728910	9796170	9183910	4242970	3535810
19	मोडा पट्टी	10018800	8905600	7792400	2693944	2020462	11020690	9796170	8571650	2963340	2222510
20	हरिपुरा	10018800	8905600	7792400	2693944	2020462	11020690	9796170	8571650	2963340	2222510

नेशनल हाइवे/मेगा हाइवे/स्टेट हाइवे पर स्थित गांवों की कृषि भूमि

क्र.स.	ग्रामों का नाम	प्रचलित दरे (प्रति हैक्टेयर)					नवीन प्रस्तावित दरे (प्रति हैक्टेयर)				
		हाइवे से 100 मीटर की दूरी तक	100 से 500 मीटर की दूरी तक स्थित भूमि हेतु		500 मीटर से अधिक दूरी पर स्थित भूमि हेतु		हाइवे से 100 मीटर की दूरी तक	100 से 500 मीटर की दूरी तक स्थित भूमि हेतु		500 मीटर से अधिक दूरी पर स्थित भूमि हेतु	
			सिंचित	असिंचित	सिंचित	असिंचित		सिंचित	असिंचित	सिंचित	असिंचित
21	रोहड़ा	6679200	6122600	5566000	1047200	748000	7347130	6734870	6122610	1151930	822810
22	मालगवास	6679200	6122600	5566000	1760251	1056154	7347130	6734870	6122610	1936280	1161770
23	खुरी कला	6679200	6122600	5566000	1056154	774514	7347130	6734870	6122610	1161770	851970
24	खुरी खुर्द	6679200	6122600	5566000	1056154	774514	7347130	6734870	6122610	1161770	851970
25	बासडी कला /बासडीखुर्द	5566000	5009400	4452800	1056154	844923	6122610	5510350	4898090	1161770	929420
26	बोरोदा	5566000	5009400	4452800	1056154	844923	6122610	5510350	4898090	1161770	929420
27	रामपुरा उर्फ महाराजपुरा	5566000	5009400	4731100	1760251	1408202	6122610	5510350	5204220	1936280	1549030
28	दलेलपुरा	11132000	10018800	9462200	3367434	2693944	12245210	11020690	10408430	3704180	2963340
29	अदटा बिजोरी	8349000	7235800	6122600	2357208	1683722	9183910	7959390	6734870	2592930	1852100


अन्य ग्रामों की कृषि भूमि हेतु दरें

क.स.	ग्रामों के नाम	प्रचलित दरें (प्रति हैक्टर)				नवीन प्रस्तावित दरें (प्रति हैक्टर)			
		डामरीकृत सड़क से लगता हुआ खसरा नम्बर		डामरीकृत सड़क से दूर खसरा नम्बर		डामरीकृत सड़क से लगता हुआ खसरा नम्बर		डामरीकृत सड़क से दूर खसरा नम्बर	
		सिंचित	असिंचित	सिंचित	असिंचित	सिंचित	असिंचित	सिंचित	असिंचित
1	2	3	4	5	6	7	8	9	10
1	काबलेश्वर	915332	774514	808183	673490	1006870	851970	889010	740850
2	कुण्डल	915332	704106	740841	606144	1006870	774520	814930	666760
3	कालोता	844923	704106	740841	606144	929420	774520	814930	666760
4	जामा	844923	704106	740841	606144	929420	774520	814930	666760
5	काली पहाडी	844923	675994	639817	606144	929420	743600	703810	666760
6	पुरोहितो का बास	844923	675994	639817	606144	929420	743600	703800	666760
7	खैरवाल	3367434	2693944	2693944	1928626	3704180	2963340	2963340	2121490
8	गोठडा	1056154	774514	808183	673490	1161770	851970	889010	740850
9	गांगल्यावास	2693944	2020462	1928626	1285750	2963340	2222510	221490	1414330

क्र.स.	ग्रामों के नाम	प्रचलित दरें (प्रति हैक्टर)				नवीन प्रस्तावित दरें (प्रति हैक्टर)			
		डामरीकृत सड़क से लगता हुआ खसरा नम्बर		डामरीकृत सड़क से दूर खसरा नम्बर		डामरीकृत सड़क से लगता हुआ खसरा नम्बर		डामरीकृत सड़क से दूर खसरा नम्बर	
		सिंचित	असिंचित	सिंचित	असिंचित	सिंचित	असिंचित	सिंचित	असिंचित
1	2	3	4	5	6	7	8	9	10
23	बिशनपुरा	1056154	844923	875538	673490	1161770	929420	963100	740840
24	बाणे का बरखेडा	1056154	844923	875538	673490	1161770	929420	963100	740840
25	बडोली	774514	633692	673490	538789	851970	697070	740840	592670
26	महेश्वरा कला	1056154	704106	841861	606144	1161770	774520	926050	666760
27	रायपुर	4040916	3367434	3214372	2571492	4445010	3704180	3535810	2828650
28	रलावता	2020462	1346972	1285750	805125	2222510	1481670	1414330	885640
29	सिण्डौली	704106	563279	606144	505120	774520	619610	666760	555640
30	तलावड़ा	704106	563279	606144	505120	774520	619610	666760	555640
31	सराय	844923	704106	740841	606144	929420	774520	814930	666760
32	अखैपुरा	704106	563279	606144	471447	774520	619610	666760	518600
33	आछीवास	704106	563279	606144	471447	774520	619610	666760	518600
34	आमटेडा	704106	563279	606144	471447	774520	619610	666760	518600
35	उदावाला	880128	630634	673490	471447	968150	693700	740840	518600
36	कोलेश्वर कलां	704106	563279	606144	471447	774520	619610	666760	518600
37	खरताला	704106	563279	606144	471447	774520	619610	666760	518600

क.स.	ग्रामों के नाम	प्रचलित दरें (प्रति हैक्टर)				नवीन प्रस्तावित दरें (प्रति हैक्टर)			
		डामरीकृत सड़क से लगता हुआ खसरा नम्बर		डामरीकृत सड़क से दूर खसरा नम्बर		डामरीकृत सड़क से लगता हुआ खसरा नम्बर		डामरीकृत सड़क से दूर खसरा नम्बर	
		सिंचित	असिंचित	सिंचित	असिंचित	सिंचित	असिंचित	सिंचित	असिंचित
1	2	3	4	5	6	7	8	9	10
38	खोहरा खुर्द	704106	563279	606144	471447	774520	619610	666760	518600
39	खोहरा कला	704106	563279	606144	471447	774520	619610	666760	518600
40	खीचावास	704106	563279	606144	471447	774520	619610	666760	518600
41	खारण्डी	704106	563279	606144	471447	774520	619610	666760	518600
42	गुडकी	704106	563279	606144	471447	774520	619610	666760	518600
43	ढाय	774787	633692	673490	538789	852270	697070	740840	592670
44	डगलाव	3367434	2693944	2571492	1928626	3704180	2963340	2828650	2121490
45	चूचाडियाकावास	704106	563279	606144	471447	774520	619610	666760	518600
46	चैनपुरा	704106	563279	606144	471447	774520	619610	666760	518600
47	चक जसोता	1346972	1010236	964313	642880	1481670	1111270	1060750	707170
48	भगलाई	1346972	1010236	964313	642880	1481670	1111270	1060750	707170
49	रामसिंहपुरा	704106	563279	606144	471447	774520	619610	666760	518600
50	चौरडी	704106	563279	606144	471447	774520	619610	666760	518600
51	झाझरवाला	704106	563279	606144	471447	774520	619610	666760	518600

क.स.	ग्रामों के नाम	प्रचलित दरें (प्रति हैक्टर)				नवीन प्रस्तावित दरें (प्रति हैक्टर)			
		डामरीकृत सड़क से लगता हुआ खसरा नम्बर		डामरीकृत सड़क से दूर खसरा नम्बर		डामरीकृत सड़क से लगता हुआ खसरा नम्बर		डामरीकृत सड़क से दूर खसरा नम्बर	
		सिंचित	असिंचित	सिंचित	असिंचित	सिंचित	असिंचित	सिंचित	असिंचित
1	2	3	4	5	6	7	8	9	10
52	झेरा	1346972	841861	805125	450014	1481670	926050	885640	495020
53	जयपुरा	704106	563279	606144	471447	774520	619610	666760	518600
54	दादनका	704106	563279	606144	471447	774520	619610	666760	518600
55	दांतली	704106	563279	606144	471447	774520	619610	666760	518600
56	धर्मपुरा	704106	563279	606144	471447	774520	619610	666760	518600
57	पीलवा	704106	563279	606144	471447	774520	619610	666760	518600
58	निमाली	704106	563279	606144	471,447	774520	619610	666760	518600
59	प्रेमपुरा	2020462	1346972	1285750	964313	2222510	1481670	1414330	1060750
60	बाढ राजघर	704106	563279	606144	471447	774520	619610	666760	518600
61	बाढ छागला	704106	563279	606144	471447	774520	619610	666760	518600
62	बनेठा	2020462	1346972	1285750	805125	2222510	1481670	1414330	885640



 उप पञ्जीयक, दिसा (राज)

क.स.	ग्रमों के नाम	प्रचलित दरें (प्रति हैक्टर)				नवीन प्रस्तावित दरें (प्रति हैक्टर)			
		डामरीकृत सड़क से लगता हुआ खसरा नम्बर		डामरीकृत सड़क से दूर खसरा नम्बर		डामरीकृत सड़क से लगता हुआ खसरा नम्बर		डामरीकृत सड़क से दूर खसरा नम्बर	
		सिंचित	असिंचित	सिंचित	असिंचित	सिंचित	असिंचित	सिंचित	असिंचित
1	2	3	4	5	6	7	8	9	10
63	बैरावास (बाणे का बरखेडा)	704106	563279	606144	471447	774520	619610	666760	518600
64	बैरावास (नांगल चापा)	704106	563279	606144	471447	774520	619610	666760	518600
65	वीरासना	704106	563279	606144	471447	774520	619610	666760	518600
66	बरखेडा	2693944	2020462	1928626	1285750	2963340	2222510	2121490	1414330
67	बाढ़ चाँदराना	1346972	1010236	964313	642880	1481670	1111270	1060750	707170
68	भैयापुरा	704106	563279	606144	471447	774520	619610	666760	518600
69	भेडोली	704106	563279	606144	471447	774520	619610	666760	518600
70	भांकरोटा	2693944	2020462	1928626	1285750	2963340	2222510	2121490	1414330
71	होदायली	1408202	985745	1010236	808183	1549030	1084330	1111270	889010
72	देवनवाडा	704106	563279	606144	471447	774520	619610	666760	518600
73	मांगाभाटा	2020462	1346972	1285750	964313	2222510	1481670	1414330	1060750
74	मोडासानी	704106	563279	606144	471447	774520	619610	666760	518600

उप पञ्जीयक, दीसा (राज्य)


क.स.	ग्रामों के नाम	प्रचलित दरें (प्रति हैक्टर)				नवीन प्रस्तावित दरें (प्रति हैक्टर)			
		डामरीकृत सड़क से लगता हुआ खसरा नम्बर		डामरीकृत सड़क से दूर खसरा नम्बर		डामरीकृत सड़क से लगता हुआ खसरा नम्बर		डामरीकृत सड़क से दूर खसरा नम्बर	
		सिंचित	असिंचित	सिंचित	असिंचित	सिंचित	असिंचित	सिंचित	असिंचित
1	2	3	4	5	6	7	8	9	10
75	मोटलवास	1346972	1010236	964313	642880	1481670	1111270	1060750	707170
76	मालपुरा	704106	563279	606144	471447	774520	619610	666760	518600
77	श्रीमाधोगोविन्दपुरा	704106	563279	606144	471447	774520	619610	666760	518600
78	राजपुरा	1346972	1010236	964313	642880	1481670	1111270	1060750	707170
79	राजवास	1346972	1010236	964313	642880	1481670	1111270	1060750	707170
80	रामपुरा कलां	2020462	1346972	1285750	964313	2222510	1481670	1414330	1060750
81	रानीवास	2693944	2020462	1928626	1285750	2963340	2222510	2121490	1414330
82	लोटवाडा	704106	563279	606144	471447	774520	619610	666760	518600
83	लोहसरी	704106	563279	606144	471447	774520	619610	666760	518600
84	रुगनाथपुरा	704106	563279	606144	471447	774520	619610	666760	518600
85	रुडमल का बास	704106	563279	606144	471447	774520	619610	666760	518600
86	ब्राह्मणों का बास	704106	563279	606144	471447	774520	619610	666760	518600
87	सुदर्शनपुरा	704106	563279	606144	471447	774520	619610	666760	518600
88	सीतापुरा	704106	563279	606144	471447	774520	619610	666760	518600

क.स.	ग्रामों के नाम	प्रचलित दरें (प्रति हैक्टर)				नवीन प्रस्तावित दरें (प्रति हैक्टर)			
		डामरीकृत सड़क से लगता हुआ खसरा नम्बर		डामरीकृत सड़क से दूर खसरा नम्बर		डामरीकृत सड़क से लगता हुआ खसरा नम्बर		डामरीकृत सड़क से दूर खसरा नम्बर	
		सिंचित	असिंचित	सिंचित	असिंचित	सिंचित	असिंचित	सिंचित	असिंचित
1	2	3	4	5	6	7	8	9	10
89	हबीबवाला	704106	563279	606144	471447	774520	619610	666760	518600
90	चक हबीबवाला	704106	563279	606144	471447	774520	619610	666760	518600
91	हाज्या का बास	704106	563279	606144	471447	774520	619610	666760	518600
92	पालावास	880546	633692	673490	538789	968610	697070	740840	592670
93	सींगपुरा	704106	563279	606144	471447	774520	619610	666760	518600
94	चैना का बास	1757193	1053087	1346972	740841	1932920	1158400	1481670	814930
95	बालकिशन का बास	1757193	1053087	1346972	740841	1932920	1158400	1481670	814930
96	भीकली	2357208	1683722	1928626	1285750	2592930	1852100	2121490	1414330
97	सीमलकी	3367434	2693944	2889867	2247001	3704180	2963340	3178860	2471710
98	शिवरामपुरा	2357208	1683722	1928626	1285750	2592930	1852100	2121490	1414330
99	मालीयान् की ढाणी	915332	774514	808183	673490	1006870	851970	889010	740840



 उप-परिचयक, दोसा (राज)

नगर परिषद क्षेत्र – आवासीय एवं वाणिज्यिक

क. स.	कॉलोनी का नाम	प्रचलित दरें (प्रति वर्गमीटर में)				नवीन प्रस्तावित दरें (प्रति वर्गमीटर में)			
		आवासीय		वाणिज्यिक		आवासीय		वाणिज्यिक	
		30 फीट से अधिक चौड़ी सड़क पर स्थित सम्पत्ति हेतु	30 फीट तक चौड़ी सड़क पर स्थित सम्पत्ति हेतु	30 फीट से अधिक चौड़ी सड़क पर स्थित सम्पत्ति हेतु	30 फीट तक चौड़ी सड़क पर स्थित सम्पत्ति हेतु	30 फीट से अधिक चौड़ी सड़क पर स्थित सम्पत्ति हेतु	30 फीट तक चौड़ी सड़क पर स्थित सम्पत्ति हेतु	30 फीट से अधिक चौड़ी सड़क पर स्थित सम्पत्ति हेतु	30 फीट तक चौड़ी सड़क पर स्थित सम्पत्ति हेतु
1	2	3	4	5	6	7	8	9	10
1	कस्बा दौसा	4510	3600	9896	8109	4970	3970	10890	8930
2	दौसा खुर्द	4510	3600	9896	8109	4970	3970	10890	8930
3	इन्द्रा कॉलोनी	6310	5990	26963	13494	6950	6590	29660	14850
4	जनता कालोनी	3682	3007	9067	6972	4060	3310	9980	7670
5	शिव कॉलोनी	3682	3007	9067	6972	4060	3310	9980	7670
6	महावर कॉलोनी	3682	3007	9067	6972	4060	3310	9980	7670
7	आदर्श कॉलोनो(A.V.M.के पास)	4510	3752	18134	14014	4970	4130	19950	15420
8	आनन्द कॉलोनो(कॉलेज के पीछे)	3682	3007	9067	6972	4060	3310	9980	7670
9	हरियाणा मौहल्ला	3752	3314	9067	6972	4130	3650	9980	7670
10	शान्ति कॉलोनी	5256	4510	20004	12144	5790	4970	22010	13360
11	पटेल कॉलोनी (पिकी होटल के पीछे)	4510	3752	9742	7646	4970	4130	10720	8420


 उप पञ्जीयक, दौसा (राज)

क्र. सं.	कॉलोनी का नाम	प्रचलित दरें (प्रति वर्गमीटर में)				नवीन प्रस्तावित दरें (प्रति वर्गमीटर में)			
		आवासीय		वाणिज्यिक		आवासीय		वाणिज्यिक	
		30 फीट से अधिक चौड़ी सड़क पर स्थित सम्पत्ति हेतु	30 फीट तक चौड़ी सड़क पर स्थित सम्पत्ति हेतु	30 फीट से अधिक चौड़ी सड़क पर स्थित सम्पत्ति हेतु	30 फीट तक चौड़ी सड़क पर स्थित सम्पत्ति हेतु	30 फीट से अधिक चौड़ी सड़क पर स्थित सम्पत्ति हेतु	30 फीट तक चौड़ी सड़क पर स्थित सम्पत्ति हेतु	30 फीट से अधिक चौड़ी सड़क पर स्थित सम्पत्ति हेतु	30 फीट तक चौड़ी सड़क पर स्थित सम्पत्ति हेतु
1	2	3	4	5	6	7	8	9	10
12	सरस्वती नगर (तिवाड़ी धर्मकांटे के पीछे)	4510	3752	9742	7646	4970	4130	10720	8420
13	आदर्श मीना कॉलोनी (रेल्व स्टेशन के पास)	3682	3007	9067	6972	4060	3310	9980	7670
14	विजय नगर	3682	3160	9067	6972	4060	3480	9980	7670
15	प्रकाश नगर	3682	3160	9067	6972	4060	3480	9980	7670
16	अशोक नगर सेक्टर नं01,2	4510	3752	9067	6972	4970	4130	9980	7670
17	श्याम कॉलोनी सेक्टर नं01,2	4510	3752	9067	6972	4970	4130	9980	7670
18	गायत्री नगर(हरियाणा धर्मकाटा के पास)	4510	3752	11540	8250	4970	4130	12700	9080
19	गणेश नगर आगरा रोड दौसा	4510	3752	11540	8250	4970	4130	12700	9080
20	फौजियों की ढाणी	3682	3007	9067	6972	4060	3310	9980	7670
21	मीरा कॉलोनी	3682	3160	9067	6972	4060	3480	9980	7670
22	सोमनाथ नगर आगरा रोड दौसा	5256	4510	24714	14831	5790	4970	27190	16320
23	गोविन्द नगर	3682	3160	9067	6972	4060	3180	9980	7670


 उप पञ्जीयक, दौसा (राज.)

क्र. सं.	कॉलोनी का नाम	प्रचलित दरें (प्रति वर्गमीटर में)				नवीन प्रस्तावित दरें (प्रति वर्गमीटर में)			
		आवासीय		वाणिज्यिक		आवासीय		वाणिज्यिक	
		30 फीट से अधिक चौड़ी सड़क पर स्थित सम्पत्ति हेतु	30 फीट तक चौड़ी सड़क पर स्थित सम्पत्ति हेतु	30 फीट से अधिक चौड़ी सड़क पर स्थित सम्पत्ति हेतु	30 फीट तक चौड़ी सड़क पर स्थित सम्पत्ति हेतु	30 फीट से अधिक चौड़ी सड़क पर स्थित सम्पत्ति हेतु	30 फीट तक चौड़ी सड़क पर स्थित सम्पत्ति हेतु	30 फीट से अधिक चौड़ी सड़क पर स्थित सम्पत्ति हेतु	30 फीट तक चौड़ी सड़क पर स्थित सम्पत्ति हेतु
1	2	3	4	5	6	7	8	9	10
24	व्यास मौहल्ला	2332	1800	9067	6972	2570	1990	9980	7670
25	पंसारी मौहल्ला (बावडी पाडा)	2332	1800	9067	6972	2570	1990	9980	7670
26	किला सांगर	2332	1800	9067	6972	2570	1990	9980	7670
27	झालरा का बास	2332	1800	9067	6972	2570	1990	9980	7670
28	रधुनाथं जी का मौहल्ला	2332	1800	9067	6972	2570	1990	9980	7670
29	जैन मौहल्ला	2332	1800	9067	6972	2570	1990	9980	7670
30	तेरापंथी मौहल्ला	2332	1800	9067	6972	2570	1990	9980	7670
31	बुर्ज के पास(शेखान मौहल्ला)	2332	1800	9067	6972	2570	1990	9980	7670
32	पूर्विया मौहल्ला	2332	1800	9067	6972	2570	1990	9980	7670
33	टोडी पाडा	2332	1800	9067	6972	2570	1990	9980	7670
34	पण्डा मौहल्ला	2332	1800	9067	6972	2570	1990	9980	7670
35	तम्बाकू वाला मौहल्ला	2332	1800	9067	6972	2570	1990	9980	7670
36	लोहार बाजार	2332	1800	9067	6972	2570	1990	9980	7670
37	हरिजी का मंदिर	2332	1800	9067	6972	2570	1990	9980	7670

महप पजीयक, दीसा (राज)


क. स.	कॉलोनी का नाम	प्रचलित दरें (प्रति वर्गमीटर में)				नवीन प्रस्तावित दरें (प्रति वर्गमीटर में)			
		आवासीय		वाणिज्यिक		आवासीय		वाणिज्यिक	
		30 फीट से अधिक चौड़ी सड़क पर स्थित सम्पत्ति हेतु	30 फीट तक चौड़ी सड़क पर स्थित सम्पत्ति हेतु	30 फीट से अधिक चौड़ी सड़क पर स्थित सम्पत्ति हेतु	30 फीट तक चौड़ी सड़क पर स्थित सम्पत्ति हेतु	30 फीट से अधिक चौड़ी सड़क पर स्थित सम्पत्ति हेतु	30 फीट तक चौड़ी सड़क पर स्थित सम्पत्ति हेतु	30 फीट से अधिक चौड़ी सड़क पर स्थित सम्पत्ति हेतु	30 फीट तक चौड़ी सड़क पर स्थित सम्पत्ति हेतु
1	2	3	4	5	6	7	8	9	10
38	कुम्हार मौहल्ला	2332	1800	9067	6972	2570	1990	9980	7670
39	पुराना बाजार, घास मण्डी	3314	3007	9067	6972	3650	3310	9980	7670
40	नया कटला (मानगंज बाजार, लालसोट रोड एवं थाने कोसिंग के बीच लगता हुआ व्यापारिक क्षेत्र दोसा)	9896	8250	36254	32952	10890	9080	39880	36250
41	पंसारी बाजार	2782	1966	9067	6972	3070	2170	9980	7670
42	देशवालियान मौहल्ला	2782	1966	9067	6972	3070	2170	9980	7670
43	रैगर मौहल्ला	2782	1966	9067	6972	3070	2170	9980	7670
44	खंटीकान मौहल्ला	2782	1966	9067	6972	3070	2170	9980	7670
45	अस्पताल रोड के पास	2782	1966	9067	6972	3070	2170	9980	7670
46	माणक चौक के पास	2782	1966	9067	6972	3070	2170	9980	7670
47	चौधरी मौहल्ला / चौहान मौहल्ला	2782	1966	9067	6972	3070	2170	9980	7670
48	पुरानी सब्जी मण्डी	4428	3978	9067	6972	4880	4380	9980	7670


 उप एजीक, दोसा (राज)

क्र. सं.	कॉलोनी का नाम	प्रचलित दरें (प्रति वर्गमीटर में)				नवीन प्रस्तावित दरें (प्रति वर्गमीटर में)			
		आवासीय		वाणिज्यिक		आवासीय		वाणिज्यिक	
		30 फीट से अधिक चौड़ी सड़क पर स्थित सम्पत्ति हेतु	30 फीट तक चौड़ी सड़क पर स्थित सम्पत्ति हेतु	30 फीट से अधिक चौड़ी सड़क पर स्थित सम्पत्ति हेतु	30 फीट तक चौड़ी सड़क पर स्थित सम्पत्ति हेतु	30 फीट से अधिक चौड़ी सड़क पर स्थित सम्पत्ति हेतु	30 फीट तक चौड़ी सड़क पर स्थित सम्पत्ति हेतु	30 फीट से अधिक चौड़ी सड़क पर स्थित सम्पत्ति हेतु	30 फीट तक चौड़ी सड़क पर स्थित सम्पत्ति हेतु
1	2	3	4	5	6	7	8	9	10
49	सुन्दरदास मार्ग से पंचायत समिति रोड तक	9067	8026	36254	29425	9980	8830	39880	32370
50	खादी भण्डार रोड	9067	8026	36254	29425	9980	8830	39880	32370
51	नागौरी मौहल्ला	4582	3836	9067	6972	5050	4230	9980	7670
52	गुढावाली मौहल्ला	4582	3836	9067	6972	5050	4230	9980	7670
53	बडियान मौहल्ला	4582	3836	9067	6972	5050	4230	9980	7670
54	ईदगाह मौहल्ला	4582	3978	9067	6972	5050	4380	9980	7670
55	भटयारा मौहल्ला, पानी की टंकी अस्पताल के पास	4582	3978	9067	6972	5050	4380	9980	7670
56	सुखसागर कॉम्प्लेक्स	7268	5256	36254	29425	8000	5790	39880	32370
57	जैमन कॉलोनी, पंचायत समिति रोड	4582	3978	27188	24714	5050	4380	29910	27190
58	राजा कॉलोनी, मारुती कॉलोनी के पास	6593	5326	28016	26809	7260	5860	30820	29500

Dr. राज पञ्जीयक, दीसा (राज)


क्र. स.	कॉलोनी का नाम	प्रचलित दरें (प्रति वर्गमीटर में)				नवीन प्रस्तावित दरें (प्रति वर्गमीटर में)			
		आवासीय		वाणिज्यिक		आवासीय		वाणिज्यिक	
		30 फीट से अधिक चौड़ी सड़क पर स्थित सम्पत्ति हेतु	30 फीट तक चौड़ी सड़क पर स्थित सम्पत्ति हेतु	30 फीट से अधिक चौड़ी सड़क पर स्थित सम्पत्ति हेतु	30 फीट तक चौड़ी सड़क पर स्थित सम्पत्ति हेतु	30 फीट से अधिक चौड़ी सड़क पर स्थित सम्पत्ति हेतु	30 फीट तक चौड़ी सड़क पर स्थित सम्पत्ति हेतु	30 फीट से अधिक चौड़ी सड़क पर स्थित सम्पत्ति हेतु	30 फीट तक चौड़ी सड़क पर स्थित सम्पत्ति हेतु
1	2	3	4	5	6	7	8	9	10
59	नागर कॉलोनी पंचायत समिति रोड	6593	4274	9067	8026	7260	4710	9980	8830
60	विवेकानन्द कॉलोनी	6593	4274	9067	8026	7260	4710	9980	8830
61	रामकुण्ड बाबाजी की छावनी के आगे	4132	3314	9067	6972	4550	3650	9980	7670
62	मारुती कॉलोनी	4510	3978	14535	10416	4970	4380	15990	11460
63	विकास कॉलोनी आनन्द स्कूल के पीछे	4582	3978	9067	6972	5050	4380	9980	7670
64	शिक्षक कॉलोनी	5990	5256	9067	6972	6590	5790	9980	7670
65	गुप्तेश्वर रोड, यशोदरा लोन तक	6593	4948	24714	18134	7260	5450	27190	19950
66	सुभाष कॉलोनी पूनम टाकीज के पीछे	7268	5930	23602	17305	8000	6530	25970	19040
67	अम्बेडकर कॉलोनी	2404	1800	9067	6972	2650	1990	9980	7670
68	नला मौहल्ला	2404	1800	9067	6972	2650	1990	9980	7670
69	संगम विहार कॉलोनी (अन्दर के तरफ)	5552	5114	11020	10120	6110	5630	12130	11140
70	बजरंग मैदान	8842	7197	11020	10120	9730	7920	12130	11140
71.	हरिजन कॉलोनी	2402	1800	9067	6972	2650	1990	9980	7670


 उप फलीयक, दीसा (राज)

क. स.	कॉलोनी का नाम	प्रचलित दरें (प्रति वर्गमीटर में)				नवीन प्रस्तावित दरें (प्रति वर्गमीटर में)			
		आवासीय		वाणिज्यिक		आवासीय		वाणिज्यिक	
		30 फीट से अधिक चौड़ी सड़क पर स्थित सम्पत्ति हेतु	30 फीट तक चौड़ी सड़क पर स्थित सम्पत्ति हेतु	30 फीट से अधिक चौड़ी सड़क पर स्थित सम्पत्ति हेतु	30 फीट तक चौड़ी सड़क पर स्थित सम्पत्ति हेतु	30 फीट से अधिक चौड़ी सड़क पर स्थित सम्पत्ति हेतु	30 फीट तक चौड़ी सड़क पर स्थित सम्पत्ति हेतु	30 फीट से अधिक चौड़ी सड़क पर स्थित सम्पत्ति हेतु	30 फीट तक चौड़ी सड़क पर स्थित सम्पत्ति हेतु
1	2	3	4	5	6	7	8	9	10
72	दरवाजा पाडा	2404	1966	9067	6972	2650	2170	9980	7670
73	राधागोविन्द नगर,आगरा रोड	3752	3007	6593	5930	4130	3310	7260	6530
74	दुर्गा मंदिर रोड	9896	7197	32952	29354	10890	7920	36250	32290
75	रामकरण जोशी कॉलोनी गुप्तेश्वर रोड के अन्दर	5552	4274	8842	8026	6110	4710	9730	8830
76	चक दौसा	4132	3007	13186	9446	4550	3310	14510	10400
77	गांधी तिराहे से नगर पालिका तक लालसोट रोड	11836	10120	39911	31153	13030	11140	43910	34270
78	नगरपालिका कार्यालय से चुगी नाका तक	9067	8026	32656	25992	9980	8830	35930	28600
79	गांधी तिराहे से सैथल मोड तक एन.एच11	9067	7350	39911	31153	9980	8090	43910	34270
80	गांधी तिराहे से तिवाडी धर्मकाटा आगरा रोड एन.एच 11 पर	9067	7350	39911	31153	9980	8090	43910	34270
81	तिवाडी धर्मकाटा से सोमनाथ तिराहे तक एन.एच11पर	9067	7350	36254	29425	9980	8090	39880	32370
82	मानंगज बाजार एवम लगता हुआ व्यापारिक क्षेत्र	9067	8026	36254	31153	9980	8830	38880	34270

परिचय पञ्जीयक, दौसा (राज.)


क. स.	कॉलोनी का नाम	प्रचलित दरें (प्रति वर्गमीटर में)				नवीन प्रस्तावित दरें (प्रति वर्गमीटर में)			
		आवासीय		वाणिज्यिक		आवासीय		वाणिज्यिक	
		30 फीट से अधिक चौड़ी सड़क पर स्थित सम्पत्ति हेतु	30 फीट तक चौड़ी सड़क पर स्थित सम्पत्ति हेतु	30 फीट से अधिक चौड़ी सड़क पर स्थित सम्पत्ति हेतु	30 फीट तक चौड़ी सड़क पर स्थित सम्पत्ति हेतु	30 फीट से अधिक चौड़ी सड़क पर स्थित सम्पत्ति हेतु	30 फीट तक चौड़ी सड़क पर स्थित सम्पत्ति हेतु	30 फीट से अधिक चौड़ी सड़क पर स्थित सम्पत्ति हेतु	30 फीट तक चौड़ी सड़क पर स्थित सम्पत्ति हेतु
1	2	3	4	5	6	7	8	9	10
83	पुरानी मण्डी एवम लगता हुआ व्यापारिक क्षेत्र	9067	8026	36254	31153	9980	8830	39880	34270
84	नई मण्डी रोड से लगता हुआ व्यापारिक क्षेत्र	9067	8026	36254	31153	9980	8830	38880	34270
85	कृषि उपज मण्डी रोड पुरानी मण्डी के आगे एवम आस पास का लगता हुआ क्षेत्र	9067	8026	36254	31153	9980	8830	39880	34270
86	सैथल मोड बाई पास चौराह से आगे सैथल की ओर	5552	4274	13186	12216	6110	4710	14510	13440
87	कलकट्टी बाई पास सर्किल से सर्किट हाऊस	6593	4948	24714	19767	7260	5450	27190	21750
88	सैथल मोड से जयपुर रोड बाई पास तक	6593	5930	32952	29354	7260	6530	36250	32290
89	जयपुर रोड बाई पास तिराहा से पुरानी चुगी नाका तक (जयपुर रोड)	6593	5930	24193	22028	7260	6530	26620	24240
90	सर्किट हाऊस से भांकरी फाटक तक	4582	3540	18134	13860	5050	3900	19950	15250
91	दौसा बाई पास/लालसोट बाई पास	6593	4948	29662	24714	7260	5450	32630	27190
92	लालसोट चुगी नांका से बिजोरी तक	12582	5990	18134	14985	13850	6590	19950	16490
93	पंचायत समिति रोड से मानगंज तक	9067	8026	36254	29425	9980	8830	39880	32370


 १/३०/२०१६

क्र. स.	कॉलोनी का नाम	प्रचलित दरें (प्रति वर्गमीटर में)				नवीन प्रस्तावित दरें (प्रति वर्गमीटर में)			
		आवासीय		वाणिज्यिक		आवासीय		वाणिज्यिक	
		30 फीट से अधिक चौड़ी सड़क पर स्थित सम्पत्ति हेतु	30 फीट तक चौड़ी सड़क पर स्थित सम्पत्ति हेतु	30 फीट से अधिक चौड़ी सड़क पर स्थित सम्पत्ति हेतु	30 फीट तक चौड़ी सड़क पर स्थित सम्पत्ति हेतु	30 फीट से अधिक चौड़ी सड़क पर स्थित सम्पत्ति हेतु	30 फीट तक चौड़ी सड़क पर स्थित सम्पत्ति हेतु	30 फीट से अधिक चौड़ी सड़क पर स्थित सम्पत्ति हेतु	30 फीट तक चौड़ी सड़क पर स्थित सम्पत्ति हेतु
1	2	3	4	5	6	7	8	9	10
94	गुप्तेश्वर रोड पर नगरपालिका की नई कॉलोनी (नेताजी सुभाष चन्द्र बोस)	5990	5256	22477	17967	6590	5790	24730	19770
95	गोवर्धन नगर	6593	5930	9067	8026	7260	6530	9980	8830
96	आदित्य नगर	6593	5930	9067	8026	7760	6530	9980	8830
97	सूर्य नगर	4510	3836	9067	6972	4970	4230	9980	7670
98	चौधरी कॉलोनी (आगरा रोड को छोड़कर अन्दर)	8925	8108	22477	17967	9920	8920	24730	19770
99	शिव शक्ति नगर	4510	4060	9067	6972	4970	4470	9980	7670
100	छत्तरी वाली ढाणी	3682	2712	9067	6972	4051	2990	9980	7670
101	न्यू आबादी, आगरा रोड	4582	3978	9067	6972	5050	4380	9980	7670
102	अग्रसेन नगर	5990	5256	13494	10500	6590	5790	14850	11560
103	संत सुन्दर दास कालोनी/नगर	4582	3007	18134	13860	5050	3310	19950	15250
104	खण्डेलवाल कालोनी/नगर	3682	3007	14535	10416	4051	3310	15990	11460


 अधीन प्रजायक, दोसा (राज)

क्र.स.	कॉलोनी का नाम	प्रचलित दरें (प्रति वर्गमीटर में)				नवीन प्रस्तावित दरें (प्रति वर्गमीटर में)			
		आवासीय		वाणिज्यिक		आवासीय		वाणिज्यिक	
		30 फीट से अधिक चौड़ी सड़क पर स्थित सम्पत्ति हेतु	30 फीट तक चौड़ी सड़क पर स्थित सम्पत्ति हेतु	30 फीट से अधिक चौड़ी सड़क पर स्थित सम्पत्ति हेतु	30 फीट तक चौड़ी सड़क पर स्थित सम्पत्ति हेतु	30 फीट से अधिक चौड़ी सड़क पर स्थित सम्पत्ति हेतु	30 फीट तक चौड़ी सड़क पर स्थित सम्पत्ति हेतु	30 फीट से अधिक चौड़ी सड़क पर स्थित सम्पत्ति हेतु	30 फीट तक चौड़ी सड़क पर स्थित सम्पत्ति हेतु
1	2	3	4	5	6	7	8	9	10
105	निधिवन नगर	5990	5256	15150	10416	6590	5790	16670	11460
106	जे.के.जैन कालोनी(बस स्टेण्डे के सामने)	7268	5326	36254	29425	8000	5860	39880	32370
107	जे.के.जैन नगर	3682	3007	9067	6972	4060	3310	9980	7670
108	सोमनाथ तिराहे से गोडवाल पेट्रोल पम्प तक एन.एच.11	6593	5398	29662	23898	7260	5940	32630	26290
109	यशोधरा लान से गुप्तेश्वर मन्दिर तक	5469	4428	20004	15577	6020	4880	22010	17140
110	पुराना सैथल मोड से नया बाईपास चौराहे तक	7268	5256	36254	29425	8000	5790	39880	32370
111	RHB कालोनी गुप्तेश्वर रोड पर	6593	5776	24714	19767	7260	6360	27190	21750
112	अमर नाथ कॉलोनी	5552	5114	11020	10120	6110	5630	12130	11140
113	बसन्त विहार कॉलोनी	5990	5256	22477	17967	6590	5790	24730	19770
114	प्रताप नगर/कॉलोनी	5990	5256	22477	17967	6590	5790	24730	19770
115	साकेत कालोनी	9067	8026	36254	29425	9980	8830	39880	32370


 वरिष्ठ अधिकारी, दौसा (राज.)

क. स.	कॉलोनी का नाम	प्रचलित दरें (प्रति वर्गमीटर में)				नवीन प्रस्तावित दरें (प्रति वर्गमीटर में)			
		आवासीय		वाणिज्यिक		आवासीय		वाणिज्यिक	
		30 फीट से अधिक चौड़ी सड़क पर स्थित सम्पत्ति हेतु	30 फीट तक चौड़ी सड़क पर स्थित सम्पत्ति हेतु	30 फीट से अधिक चौड़ी सड़क पर स्थित सम्पत्ति हेतु	30 फीट तक चौड़ी सड़क पर स्थित सम्पत्ति हेतु	30 फीट से अधिक चौड़ी सड़क पर स्थित सम्पत्ति हेतु	30 फीट तक चौड़ी सड़क पर स्थित सम्पत्ति हेतु	30 फीट से अधिक चौड़ी सड़क पर स्थित सम्पत्ति हेतु	30 फीट तक चौड़ी सड़क पर स्थित सम्पत्ति हेतु
1	2	3	4	5	6	7	8	9	10
116	सेवा कुन्ज नगर , अग्रसेन नगर के पास	4510	3752	9067	8026	4970	4130	9980	8830
117	मंडी यार्ड बडे पावर हाउस के पीछे	4510	3600	8996	8108	4970	3370	9900	8920
118	चांदा की ढाणी	4510	3600	9896	8108	4970	3970	10890	8920
119	सूरज मिश्र नगर दौसा	4948	4132	24714	14831	5450	4550	27190	16320
120	श्याम नगर (गणेश नगर के पास)	4132	3314	11540	8250	4550	3650	12700	9080
121	बजरंग विहार/नगर सैंथल मोड दौसा	7268	5256	36254	29425	8000	5790	39880	32370
122	NEW RHB कॉलोनी भांकरी रोड, दौसा	7504	6747	22477	17967	8260	7430	24730	19770
123	वल्लभ नगर	4510	3752	10500	8250	4970	4130	11560	9080
124	ग्रीन सिटी Green City	4510	3752	9742	7504	4970	4130	10720	8260
125	प्रेम नगर, रेलवे स्टेशन के सामने	3682	3008	9067	6972	4060	3310	9980	7670
126	सोमनाथ तिराहे से कलेक्ट्रेट बाईपास तक	4510	3600	9896	8109	4970	3970	10890	8930

५ उष पजीयक, दौसा (राज.)


आवासीय एवं वाणिज्यिक – पेराफेरी / ग्रामीण

क्र.सं.	ग्रामों के नाम	प्रचलित दरें (प्रति वर्ग वर्गमीटर)				नवीन प्रस्तावित दरें (प्रति वर्ग मीटर)			
		आवासीय		वाणिज्यिक		आवासीय		वाणिज्यिक	
		30 फीट से अधिक चौड़ी सड़क पर स्थित सम्पत्ति हेतु	30 फीट से कम चौड़ी सड़क पर स्थित सम्पत्ति हेतु	30 फीट से अधिक चौड़ी सड़क पर स्थित सम्पत्ति हेतु	30 फीट से कम चौड़ी सड़क पर स्थित सम्पत्ति हेतु	30 फीट से अधिक चौड़ी सड़क पर स्थित सम्पत्ति हेतु	30 फीट से कम चौड़ी सड़क पर स्थित सम्पत्ति हेतु	30 फीट से अधिक चौड़ी सड़क पर स्थित सम्पत्ति हेतु	30 फीट से कम चौड़ी सड़क पर स्थित सम्पत्ति हेतु
1	2	3	4	5	6	7	8	9	10
1	जीरोता खुर्द	4878	1362	12736	2640	5370	1490	14020	2910
2	बापी	2712	1208	12736	2640	2990	1330	14020	2910
3	जीरोता कला	4510	1208	12736	2640	4970	1330	14020	2910
4	भण्डाना	4510	1208	12736	2640	4970	1330	14020	2910
5	बीचलवास	4060	2036	11540	2640	4470	2250	12700	2910
6	रुगली	2404	1362	12736	2332	2650	1500	14020	2570
7	कालाखो	2782	1208	12736	2332	3070	1330	14020	2570
8	मालगवास	5469	1208	12736	2332	6020	1330	14020	2570
9	हरिपुरा	2782	1208	12736	2332	3070	1330	14020	2570
10	खेडली / मित्रपुरा	4510	1362	12736	2640	4970	1500	14020	2910
11	सूरजपुरा	4878	1208	12736	2640	5370	1330	14020	2910
12	दलेलपुरा	3682	1883	12736	2640	4060	2080	14020	2910
13	खुरी खुर्द	1883	1208	12736	2332	2080	1330	14020	2570
14	खुरी कला	1883	1208	12736	2332	2080	1330	14020	2570
15	रामपुरा उर्फ महाराजपुरा	1883	1208	12736	2332	2080	1330	14020	2570

आवासीय एवं वाणिज्यिक - पेराफेरी / ग्रामीण

25.

क्र.सं.	ग्रामों के नाम	प्रचलित दरें (प्रति वर्ग वर्गमीटर)				नवीन प्रस्तावित दरें (प्रति वर्ग मीटर)			
		आवासीय		वाणिज्यिक		आवासीय		वाणिज्यिक	
		30 फीट से अधिक चौड़ी सड़क पर स्थित सम्पत्ति हेतु	30 फीट से कम चौड़ी सड़क पर स्थित सम्पत्ति हेतु	30 फीट से अधिक चौड़ी सड़क पर स्थित सम्पत्ति हेतु	30 फीट से कम चौड़ी सड़क पर स्थित सम्पत्ति हेतु	30 फीट से अधिक चौड़ी सड़क पर स्थित सम्पत्ति हेतु	30 फीट से कम चौड़ी सड़क पर स्थित सम्पत्ति हेतु	30 फीट से अधिक चौड़ी सड़क पर स्थित सम्पत्ति हेतु	30 फीट से कम चौड़ी सड़क पर स्थित सम्पत्ति हेतु
1	2	3	4	5	6	7	8	9	10
16	मोडा पट्टी	1883	1208	12736	2332	2080	1330	14020	2570
17	भांडारेज मोड / भाण्डारेज	2782	1362	14536	2332	3070	1500	16000	2570
18	गणेशपुरा	5469	2178	29070	5326	6020	2400	31980	5860
19	महेश्वरा खुर्द	2332	1208	9067	2640	2570	1330	9980	2910
20	सैथल	1882	1208	12736	2640	2080	1330	14020	2910
21	कांदोली	2782	1208	12736	2332	3070	1330	14020	2570
22	पाड़ली	2782	1208	14535	2332	3070	1330	15990	2570
23	रोहड़ा कला	5469	1208	12736	2332	6020	1330	14020	2570
24	बासड़ी / बोरोदा	1883	1208	12736	2332	2080	1330	14020	2570
25	अट्टा बिजोरी	2782	1362	14535	2332	3070	1500	15990	2570
26	भांकरी	2332	1208	9067	2640	2570	1330	9980	2910
27	नामोलाव	4510	1208	9896	2332	4970	1330	10890	2570
28	अन्य शेष ग्रामीण	-	1208	-	2332	-	1330	-	2570


उप पञ्जीयक, दीसा (राज.)


फुटनोट :-

1. राष्ट्रीय राज्य मार्ग/राज्य मार्ग/मेगा राजमार्ग पर स्थिति राजस्व ग्रामों में राजमाग से 100 मीटर की परिधि को छोड़कर शेष क्षेत्र में किसी डामरीकृत सड़क पर कृषि भूमि स्थित होने की स्थिति में सड़क से लगते हुए खसरा नम्बर का मूल्यांकन वहाँ की डी.एल.सी में 10 प्रतिशत वृद्धि करते हुए किया जायेगा।
2. दस्तावेज/राजस्व रिकॉर्ड में अंकित होने अथवा मौके पर स्थित होने पर विक्रय होने वाले गैर मुमकिन चाह/कुआँ/ट्यूब वेल बोरिंग की दर 165000/- निर्धारित की जाती है।
3. कृषि भूमि के मूल्यांकन हेतु यदि कोई खसरा नम्बर 100 मीटर की परिधि में आरम्भ होकर 500 मीटर या अधिक परिधि तक जाता है, तो संपूर्ण खसरे का मूल्यांकन 100 मीटर हेतु निर्धारित दर से होगा। इसी प्रकार 100-500 मीटर की परिधि में आरम्भ होने वाला खसरा यदि 500 मीटर के आगे तक जाता है, तो भी संपूर्ण खसरे का मूल्यांकन 100-500 मीटर हेतु निर्धारित दर से किया जावेगा।
4. उक्त डी.एल.सी दरों में राउण्ड संख्या में 10 प्रतिशत की वृद्धि में की गयी है।

५ उप पञ्जीयक, दीसा (राज)

व्यावसायिक कॉम्पलेक्स फर्स्ट टावर की दरें

क्र.सं.	स्थान का नाम	प्रचलित दरें (प्रति वर्गमीटर)						नवीन प्रस्तावित दरें (प्रति वर्गमीटर)					
		ग्राउण्ड फ्लोर	प्रथम मंजिल	द्वितीय मंजिल	तृतीय मंजिल एवं बेसमेन्ट व अन्य	कार पार्किंग प्रति कार	स्कूटर पार्किंग प्रति स्कूटर	ग्राउण्ड फ्लोर	प्रथम मंजिल	द्वितीय मंजिल	तृतीय मंजिल एवं बेसमेन्ट व अन्य	कार पार्किंग प्रति कार	स्कूटर पार्किंग प्रति स्कूटर
1	2	3	4	5	6	7	8	9	10	11	12	13	14
1	फर्स्ट टावर/ बहुमंजिला ईमारत दौसा	47916	44187	40447	37455	153065	38267	52710	48610	44500	41210	168380	42100


 अध्यक्ष पत्नीयक, दौसा (राज.)