

कार्यालय उप पंजीयक भोपालगढ जिला जोधपुर
जमीन जायदादो की बाजार दर निर्धारण हेतु प्रस्ताव भोपालगढ तहसील क्षेत्र की कृषि भूमि दरें
डी0एल0सी0 वेदक दिनांक 20.06.2014

क्र. सं.	क्रम संख्या	राजस्व ग्राम का नाम	वर्तमान दरें									प्रस्तावित दरें										
			सिंचित			असिंचित			सिंचित			असिंचित										
			उच्च मार्ग पर सीधे सम्पर्क	उच्च मार्ग पर सीधे सम्पर्क में नहीं, परन्तु सड़क सीमा से 100 मीटर तक	उच्च मार्ग पर सीधे सम्पर्क में नहीं, परन्तु सड़क सीमा से 100 से 200 मीटर तक	सड़क से दूर अन्य	उच्च मार्ग के अतिरिक्त अन्य सड़कों से सीधे सम्पर्क	उच्च मार्ग पर सीधे सम्पर्क	उच्च मार्ग पर सीधे सम्पर्क में नहीं, परन्तु सड़क सीमा से 100 मीटर तक	उच्च मार्ग पर सीधे सम्पर्क में नहीं, परन्तु सड़क सीमा से 100 से 200 मीटर तक	सड़क से दूर अन्य	उच्च मार्ग के अतिरिक्त अन्य सड़कों से सीधे सम्पर्क	उच्च मार्ग पर सीधे सम्पर्क	उच्च मार्ग पर सीधे सम्पर्क में नहीं, परन्तु सड़क सीमा से 100 से 200 मीटर तक	सड़क से दूर अन्य	उच्च मार्ग के अतिरिक्त अन्य सड़कों से सीधे सम्पर्क	उच्च मार्ग पर सीधे सम्पर्क	उच्च मार्ग पर सीधे सम्पर्क में नहीं, परन्तु सड़क सीमा से 100 से 200 मीटर तक	सड़क से दूर अन्य	उच्च मार्ग के अतिरिक्त अन्य सड़कों से सीधे सम्पर्क		
1	1	अरटिया खुर्द	55103	55103	36736	18368	23878	36736	36736	24490	12245	15917	60613	60613	40410	20205	26266	40410	40410	26939	13470	17509
2	2	अरटियाकला	55103	55103	36736	18368	23878	36736	36736	24490	12245	15917	60613	60613	40410	20205	26266	40410	40410	26939	13470	17509
3	3	आसोप	91839	91839	61226	30613	44528	59695	59695	39797	19899	32005	128575	128575	85716	42858	62339	83573	83573	55716	27859	44807
4	4	आसण्डा	0	0	0	18368	23878	0	0	0	12245	15919	0	0	0	20205	26266	0	0	0	13470	17511
5	5	उस्तरा	0	0	0	18368	30613	0	0	0	12245	19481	0	0	0	25715	42858	0	0	0	17143	27273
6	6	कलावास	0	0	0	18368	23878	0	0	0	12245	15919	0	0	0	25715	33429	0	0	0	17143	22287
7	7	कुम्भारा	55103	55103	36736	18368	23878	36736	36736	24490	12245	15919	77144	77144	51430	25715	33429	51430	51430	34286	17143	22287
8	8	कुडी	55103	55103	36736	18368	23878	36736	36736	24490	12245	15919	77144	77144	51430	25715	33429	51430	51430	34286	17143	22287
9	9	कुकडदा	0	0	0	20665	26864	0	0	0	15307	19899	0	0	0	22732	29550	0	0	0	16838	21889
10	10	खारियाखंगार	0	0	0	17603	38962	0	0	0	12245	29222	0	0	0	19363	42858	0	0	0	13470	32144
		(अ)फैक्ट्री के पास	0	130106	0	0	0	0	107146	0	0	0	0	143117	0	0	0	0	117861	0	0	0
11	11	खारिया दहेसरी	0	0	0	14542	18905	0	0	0	9950	12935	0	0	0	15996	20796	0	0	0	10945	14229
12	12	गजसिंहपुरा	0	0	0	20665	26864	0	0	0	13776	17909	0	0	0	28931	37610	0	0	0	19286	25073
13	13	गासानी	0	0	0	20665	26864	0	0	0	14542	18905	0	0	0	28931	37610	0	0	0	20359	26467
14	14	गादेरी	0	0	0	27552	35817	0	0	0	19899	22869	0	0	0	30307	39399	0	0	0	21889	25156

[Handwritten Signature]

[Handwritten Signature]
जिला पंजीयक
जोधपुर


15	15	गोविन्दपुरा	0	0	0	20665	26864	0	0	0	14542	18905	0	0	0	22732	29550	0	0	0	15996	20796
16	16	गोदावास	44389	44389	29849	14848	19302	34440	34440	22960	11481	14925	48828	48828	32834	16333	21232	37884	37884	25256	12629	16418
17	17	छापला	0	0	0	16685	21690	0	0	0	12091	15624	0	0	0	23359	30366	0	0	0	16927	21874
18	18	झालामतिया	0	0	0	14848	19302	0	0	0	10102	13133	0	0	0	16333	21232	0	0	0	11112	14446
19	19	डोडियाल	110207	110207	60113	28805	37446	60113	60113	40075	19203	24863	121228	121228	66124	31686	41191	66124	66124	44083	21123	27459
20	20	ढडोरा	0	0	0	20359	26466	0	0	0	13776	17909	0	0	0	22395	29113	0	0	0	15154	19700
21	21	ताम्बडिया कला	0	0	0	22195	28853	0	0	0	14848	19302	0	0	0	24415	31738	0	0	0	16333	21232
22	22	ताम्बडिया खुर्द	0	0	0	22195	28853	0	0	0	14848	19302	0	0	0	24415	31738	0	0	0	16333	21232
23	23	तोडियाना	0	0	0	20359	26466	0	0	0	14848	19302	0	0	0	28503	37052	0	0	0	20787	27023
24	24	देवातडा	58319	58319	38878	19440	25273	38966	38966	26022	13011	16914	64151	64151	42766	21384	27800	42863	42863	28624	14312	18605
25	25	दाडमी	0	0	0	26022	38684	0	0	0	19440	26657	0	0	0	28624	42552	0	0	0	21384	29543
26	26	देवनगर	0	0	0	15612	20296	0	0	0	9264	12044	0	0	0	21857	28414	0	0	0	12970	16862
27	27	घोरु	55103	55103	36736	18368	23878	33062	33062	22042	11021	14328	77144	77144	51430	25715	33429	46287	46287	30859	15429	20059
28	28	नांगलवास	0	0	0	18368	23878	0	0	0	13776	17909	0	0	0	20205	26266	0	0	0	15154	19700
29	29	नाडसर	0	0	0	24032	29222	0	0	0	16531	25047	0	0	0	33645	40911	0	0	0	23143	35066
30	30	नादियाप्रभावती	44389	44389	29849	14848	19302	27552	27552	18368	9264	12044	62145	62145	41789	20787	27023	38573	38573	25715	12970	16862
31	31	पालडीराणावता	0	0	0	22966	30613	0	0	0	17603	26439	0	0	0	32152	42858	0	0	0	24644	37015
32	32	बन्दडा	0	0	0	22966	29849	0	0	0	14848	19302	0	0	0	32144	41789	0	0	0	20787	27023
33	33	वासनीचोलावता	95179	95179	58165	29083	37808	58319	58319	38878	19440	25273	104697	104697	63982	31991	41589	64151	64151	42766	21384	27800
34	34	वासनीजसावता	87248	87248	58165	29083	37808	58319	58319	38878	19440	25273	95973	95973	63982	31991	41589	64151	64151	42766	21384	27800
35	35	वासनी थेडा	0	0	0	29083	37808	0	0	0	19440	25273	0	0	0	31991	41589	0	0	0	21384	27800
36	36	वासनी बुद्धा	0	0	0	0	0	0	0	0	8419	10495	0	0	0	13900	17320	0	0	0	9261	11545
37	37	वारनी खुर्द	0	0	0	26022	33828	0	0	0	19440	25273	0	0	0	36431	47359	0	0	0	27216	35382
38	38	वारनी कला	0	0	0	26022	33828	0	0	0	19440	25273	0	0	0	28624	37211	0	0	0	21384	27800
39	39	वासनी हरीसिंह	0	0	0	23726	30844	0	0	0	17736	23057	0	0	0	33216	43182	0	0	0	24830	32280
40	40	वासनी सांदवा	71176	71176	47451	23726	30844	41327	41327	27552	13776	17909	78294	78294	52196	26099	33928	45460	45460	30307	15154	19700
41	41	बागोरिया	55103	55103	36736	18368	23878	39032	39032	25922	13011	16914	60613	60613	40410	20205	26266	42935	42935	28514	14312	18605
42	42	बिराणी	0	0	0	25922	33699	0	0	0	13776	17909	0	0	0	28514	37069	0	0	0	15154	19700
43	43	बुरछा	0	0	0	17076	22199	0	0	0	9184	11939	0	0	0	18784	24419	0	0	0	10102	13133
44	44	बुडकिया	41327	41327	27552	13776	17909	30307	30307	20205	10102	13133	45460	45460	30307	15154	19700	33338	33338	22226	11112	14446
45	45	भोपालगढ	88625	88625	61226	29543	55660	58319	58319	42094	19440	38267	124075	124075	85716	41360	77924	81647	81647	58932	27216	53574
46	46	मंगेरिया	0	0	0	16685	21690	0	0	0	13776	17909	0	0	0	23359	30366	0	0	0	19286	25073
47	47	मण्डली चारणा	0	0	0	19440	25273	0	0	0	13011	16914	0	0	0	21384	27800	0	0	0	14312	18605
48	48	मिण्डोली	0	0	0	19440	25273	0	0	0	14848	19302	0	0	0	27216	35382	0	0	0	20787	27023

[Handwritten signature]
 15/11/2023


[Handwritten signature]
 जिला पंजीयक,
 जोधपुर

49	49	रजलानी	0	0	0	22195	30613	0	0	0	15613	19481	0	0	0	31073	42858	0	0	0	21858	27273
50	50	रडीद	0	0	0	24950	38405	0	0	0	16685	26857	0	0	0	34930	53767	0	0	0	23359	37600
51	51	रामपुरा	0	0	0	28709	33684	0	0	0	19440	26857	0	0	0	31580	37052	0	0	0	21384	29543
52	52	रतकुडिया	0	0	0	29543	38684	0	0	0	8419	30613	0	0	0	41360	54158	0	0	0	11787	42858
53	53	रुदिया	0	0	0	20359	30613	0	0	0	14848	19481	0	0	0	28503	42858	0	0	0	20787	27273
54	54	लवारी	0	0	0	19203	24963	0	0	0	13602	17683	0	0	0	21123	27459	0	0	0	14962	19451
55	55	सरगिया कलां	0	0	0	0	0	0	0	0	7195	9353	0	0	0	11880	15430	0	0	0	7915	10288
56	56	सरगिया खुर्द	0	0	0	0	0	0	0	0	7195	9353	0	0	0	11880	15430	0	0	0	7915	10288
57	57	सुवाणा	0	0	0	22960	29849	0	0	0	16838	21889	0	0	0	32144	41789	0	0	0	23573	30645
58	58	सुपुराखुर्द	0	0	0	20359	38684	0	0	0	14694	30613	0	0	0	28503	54158	0	0	0	20572	42858
59	59	सोपडा	0	0	0	18368	23878	0	0	0	13011	16914	0	0	0	25715	33429	0	0	0	18215	23680
60	60	हीरादेसर	0	0	0	18522	30613	0	0	0	11941	19481	0	0	0	25931	42858	0	0	0	16717	27273
61	61	हिंगोली	58139	58139	42094	19440	38267	39032	39032	32910	13011	29918	81395	81395	58932	27216	53574	54645	54645	46074	18215	41885

नोट :- 1. कटाणी रास्तों के पास अवस्थित भूमि की दरे सामान्य से 15 प्रतिशत अधिक होगी।
2. किस्म/काश्त सेवज होने पर 600 रुपये प्रति बीघा दर अधिक लागी।


उप पंजीयक
भोपालगढ़

जिला पंजीयक
जोधपुर


जिला पंजीयक
जोधपुर

राजस्थान-सरकार
कार्यालय उप पंजीयक भोपालगढ जिला- जोधपुर
प्रचलित बाजार दरो के निर्धारण हेतु प्रस्ताव (आबादी)

क्रमांक	नाम ग्राम	नाम मोहल्ला/गली/सडक आदि	वर्तमान दरे			प्रस्तावित दरे			अनुमोदित दरे		
			आवासीय	वाणिज्यक	औद्योगिक	आवासीय	वाणिज्यक	औद्योगिक	आवासीय	वाणिज्यक	औद्योगिक
1	अरटियाखुर्द	सम्पूर्ण गांव	23	72	23	25	79	25	25	79	25
2	अरटियाकलां	सम्पूर्ण गांव	23	72	23	25	79	25	25	79	25
3	आसोप	बस स्टेण्ड बाजार	128	449	0	141	494	0	141	494	0
		अन्य मोहल्ले	58	178	58	64	196	64	64	196	64
4	आसण्डा	सम्पूर्ण गांव	11	41	11	12	45	12	12	45	12
5	उस्तरा	सम्पूर्ण गांव	15	49	15	17	54	17	17	54	17
6	कलावास	सम्पूर्ण गांव	11	23	11	12	25	12	12	25	12
7	कुम्भारा	सम्पूर्ण गांव	16	50	16	18	55	18	18	55	18
8	कूडी	सम्पूर्ण गांव	16	50	16	18	55	18	18	55	18
9	कूकडदा	सम्पूर्ण गांव	11	41	11	12	45	12	12	45	12
10	खारियाखंगार	फैक्ट्री के पास	125	360	125	138	396	138	138	396	138
		अन्य मोहल्ले	28	78	28	31	86	31	31	86	31
11	खारियाढढेसरी	सम्पूर्ण गांव	12	50	12	13	55	13	13	55	13
12	गजसिंहपुरा	बाजार क्षेत्र	47	153	29	52	168	32	52	168	32
		अन्य मोहल्ले	29	83	29	32	91	32	32	91	32
13	गारासनी	सम्पूर्ण गांव	12	41	12	13	45	13	13	45	13
14	गादेरी	सम्पूर्ण गांव	12	41	12	13	45	13	13	45	13
15	गोविन्दपुरा	सम्पूर्ण गांव	12	41	12	13	45	13	13	45	13
16	गोदावास	सम्पूर्ण गांव	12	41	12	13	45	13	13	45	13
17	छापला	सम्पूर्ण गांव	10	32	10	11	35	11	11	35	11
18	झालामलिया	सम्पूर्ण गांव	11	39	11	12	43	12	12	43	12

(Handwritten signature)

(Handwritten signature)
जिला पञ्जीयक,
जोधपुर

क्रमांक	नाम ग्राम	नाम मोहल्ला/गली/सडक आदि	वर्तमान दरे			प्रस्तावित दरे			अनुमोदित दरे		
			आवासीय	वाणिज्यक	औद्योगिक	आवासीय	वाणिज्यक	औद्योगिक	आवासीय	वाणिज्यक	औद्योगिक
19	डोडियाल	सम्पूर्ण गांव	10	32	10	11	35	11	11	35	11
20	ढढोरा	सम्पूर्ण गांव	10	32	10	11	35	11	11	35	11
21	ताम्बडियाकलां	सम्पूर्ण गांव	11	39	11	12	43	12	12	43	12
22	ताम्बडियाखुर्द	सम्पूर्ण गांव	10	39	10	11	43	11	11	43	11
23	तोडियाना	सम्पूर्ण गांव	11	39	11	12	43	12	12	43	12
24	देवातडा	सम्पूर्ण गांव	15	50	15	17	55	17	17	55	17
25	दाडमी	सम्पूर्ण गांव	11	39	11	12	43	12	12	43	12
26	देवनगर	सम्पूर्ण गांव	9	28	9	10	31	10	10	31	10
27	घोरु	सम्पूर्ण गांव	12	47	12	13	52	13	13	52	13
28	नागलवास	सम्पूर्ण गांव	11	39	11	12	43	12	12	43	12
29	नाडसर	बाजार/मुख्य गवाड़	58	191	24	64	210	26	64	210	26
		अन्यमोहल्ले	24	65	24	26	72	26	26	72	26
30	नांदियाप्रभावती	सम्पूर्ण गांव	15	50	15	17	55	17	17	55	17
31	पालडीराणावता	आसोपरोड/स्कूल के पास	65	215	17	72	237	19	72	237	19
		अन्य मोहल्ले	17	53	17	19	58	19	19	58	19
32	बन्दडा	सम्पूर्ण गांव	12	47	12	13	52	13	13	52	13
33	बासनीचोलावता	सम्पूर्ण गांव	24	122	24	26	134	26	26	134	26
34	बासनीजसावता	सम्पूर्ण गांव	24	122	24	26	134	26	26	134	26
35	बासनीथेडा	सम्पूर्ण गांव	24	122	24	26	134	26	26	134	26
36	बासनीबुद्धा	सम्पूर्ण गांव	10	32	10	11	35	11	11	35	11
37	बारनीखुर्द	मैन बाजार/गवाड़	47	154	28	52	169	31	52	169	31
		अन्य मोहल्ले	28	77	28	31	85	31	31	85	31
38	बारनीकलां	सम्पूर्ण गांव	15	50	15	17	55	17	17	55	17
39	बासनीहरीसिंह	सम्पूर्ण गांव	15	50	15	17	55	17	17	55	17


...

...


क्रमांक	नाम ग्राम	नाम मोहल्ला / गली / सडक आदि	वर्तमान दरे			प्रस्तावित दरे			अनुमोदित दरे		
			आवासीय	वाणिज्यक	औद्योगिक	आवासीय	वाणिज्यक	औद्योगिक	आवासीय	वाणिज्यक	औद्योगिक
40	बासनीसांदवा	सम्पूर्ण गांव	10	32	10	11	35	11	11	35	11
41	बागोरिया	सम्पूर्ण गांव	15	50	15	17	55	17	17	55	17
42	बिराणी	सम्पूर्ण गांव	15	50	15	17	55	17	17	55	17
43	बुरछा	सम्पूर्ण गांव	10	32	10	11	35	11	11	35	11
44	बुडकिया	सम्पूर्ण गांव	23	65	23	25	72	25	25	72	25
	भोपालगढ	1. बस स्टेण्ड से बिलाडा रोड पर मनु महाराज की देवरी तक व बस स्टेण्ड से बिजली घर तिराहा तक बस स्टेण्ड से मैन बाजार की तरफ जैन स्कुल तक व बस स्टेण्ड से पंचायत समिति चौराहा तक बस स्टेण्ड से जोधपुर रोड पर एमपी धर्मकाटा तक	321	1448	65	353	1593	72	353	1593	72
		2. जैन स्कुल के पास से अशोक कुमार कांकरिया के शो रुम तक	210	1045	65	231	1150	72	231	1150	72
		3. महादेव मार्केट	210	1045	65	231	1150	72	231	1150	72
		4. आसोप रोड पर बिजली घर तिराहे से नाडसर चौराहा तक	210	1045	65	231	1150	72	231	1150	72
		5. जोधपुर रोड पर एमपी धर्मकाटा से तोलानाडी व गौशाला तक	210	1045	65	231	1150	72	231	1150	72


 जिला पंचायत,
 जोधपुर

नाम मोहल्ला/गली/सडक आदि	वर्तमान दरे			प्रस्तावित दरे			अनुमोदित दरे		
	आवासीय	वाणिज्यक	औद्योगिक	आवासीय	वाणिज्यक	औद्योगिक	आवासीय	वाणिज्यक	औद्योगिक
6. डाकघर से परसराम मदेरणा सर्किल (हीरादेशर चौराहा तक)	210	1045	65	231	1150	72	231	1150	72
7. पुराना बाजार अशोक कुमार कांकरिया के शो रुम के आगे से आगे से लेकर औकारमल छीपा का बास से गुन्दीगली तक रामपाल भुनार की दूकान से लखारो व तेलियों का बास तक	210	1045	65	231	1150	72	231	1150	72
8.नाडसर चौराहे से भोपालगढ कॉलेज तक	210	644	65	231	708	72	231	708	72
9.नाडसर चौराहा से मुथरा बाई के मन्दिर तक (आसोप रोड पर)	210	644	65	231	708	72	231	708	72


 कृष्णा पंडित,
 कोसपुर

नाम मोहल्ला/गली/सडक आदि	वर्तमान दरे			प्रस्तावित दरे			अनुमोदित दरे		
	आवासीय	वाणिज्यक	औद्योगिक	आवासीय	वाणिज्यक	औद्योगिक	आवासीय	वाणिज्यक	औद्योगिक
10. अन्य मोहल्ले व ओम नगर, लक्ष्मी विहार प्रथम-द्वितीय, केशव नगर, शान्ति नगर, रामस्नेही नगर, सैनी स्कूल के आस-पास, भूरीयाली ढाणी, गणपति नगर प्रथम-द्वितीय, आदर्श कॉलोनी, बलदेव नगर, तोलानाडी के पास, बावलालो की ढाणी, सेठो का जाव, गोदारा चौराहे से सेन्ट हरित स्कूल तक, एकता नगर, आजाद नगर, इन्द्रा कॉलोनी, अमन नगर, राम स्नेही वाटिका, रातियो की ढाणी माता का थान व नवीन समपरिवर्तित आवासीय कॉलोनिया	65	210	65	72	231	72	72	231	72
11. जयरामजी की ढाणी, रलियों की ढाणी, पुटियों की ढाणी, बोबाड़ियो की ढाणी, चान्दाला की ढाणी, भादवो की ढाणी, सारणो, गुर्जरो, नायको एवं मांगलियो की ढाणियो, डावा आथूणा की ढाणी, हीरादेसर घाटी, जाखडो, रलियो व भाटियो की ढाणी, नीम नाडा	25	130	25	28	143	28	28	143	28
46 मंगेरिया सम्पूर्ण गांव	11	39	11	12	43	12	12	43	12
47 मण्डलीचारणा सम्पूर्णगांव	10	32	10	11	35	11	11	35	11


 शिक्षा पंजीय
 पो.पुर.

क्रमांक	नाम ग्राम	नाम मोहल्ला / गली / सडक आदि	वर्तमान दरे			प्रस्तावित दरे			अनुमोदित दरे		
			आवासीय	वाणिज्यक	औद्योगिक	आवासीय	वाणिज्यक	औद्योगिक	आवासीय	वाणिज्यक	औद्योगिक
48	मिण्डोली	सम्पूर्णगांव	10	32	10	11	35	11	11	35	11
49	रजलानी	मुख्य बाजार / मैन रोड अन्य मोहल्ले	53	191	31	58	210	34	58	210	34
			31	89	31	34	98	34	34	98	34
50	रडौद	आसोप रोड / बाजार अन्य मोहल्ले	53	191	15	58	210	17	58	210	17
			15	50	15	17	55	17	17	55	17
51	रामपुरा	सम्पूर्ण गांव	15	50	15	17	55	17	17	55	17
52	रतकुडिया	मैन बाजार एवं भोपालगढ - साथीन रोड	64	207	28	70	228	31	70	228	31
		अन्य मोहल्ले	28	77	28	31	85	31	31	85	31
53	रुदिया	सम्पूर्णगांव	11	47	11	12	52	12	12	52	12
54	लवारी	सम्पूर्ण गांव	11	39	11	12	43	12	12	43	12
55	सरगियाकलां	सम्पूर्ण गांव	10	32	10	11	35	11	11	35	11
56	सरगियाखुर्द	सम्पूर्ण गांव	10	32	10	11	35	11	11	35	11
57	सुवाणा	सम्पूर्णगांव	11	39	11	12	43	12	12	43	12
58	सुरपुराखुर्द	मैन बाजार / रोड	37	116	17	41	128	19	41	128	19
		अन्य मोहल्ले	17	62	17	19	68	19	19	68	19
59	सोपडा	सम्पूर्णगांव	10	32	10	11	35	11	11	35	11
60	हीरादेशर	मुख्यबाजार / मैन रोड	53	191	31	58	210	34	58	210	34
		अन्य मोहल्ले	31	92	31	34	101	34	34	101	34
61	हिगोली	सम्पूर्ण गांव	12	50	12	13	55	13	13	55	13

[Handwritten signature]

[Handwritten signature]
 दिनांक 01/01/2020
 श्रीधरपुर