


कार्यालय उप पंजीयक बालेसर जिला जोधपुर


दिनांक..... को जिला स्तरीय कमेटी में कृषि भूमि प्रति बीघा की दरे तय करने की सूचना

प्रभावी दिनांक


1

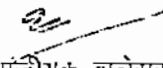
क्र.सं	गाग का नाम	गत डी.एल.सी. दरे जो लागू								अनुमोदित दरे जो तय की जानी है।							
		सिंचित				असिंचित				सिंचित				असिंचित			
		उच्च मार्ग पर सीधे सम्पर्क व उच्च मार्ग पर सीधे सम्पर्क में नहीं परन्तु राडक सीमा से 100 तक	उच्च मार्ग पर सीधे सम्पर्क में नहीं परन्तु राडक सीमा से 100 से 200 मीटर तक	सडक से दूर अन्य	उच्च मार्ग के अतिरिक्त अन्य सडकों से राधे सम्पर्क	उच्च मार्ग पर सीधे सम्पर्क व उच्च मार्ग पर सीधे सम्पर्क में नहीं परन्तु राडक सीमा से 100 तक	उच्च मार्ग पर सीधे सम्पर्क में नहीं परन्तु राडक सीमा से 100 से 200 मीटर तक	सडक से दूर अन्य	उच्च मार्ग के अतिरिक्त अन्य सडकों से राधे सम्पर्क	उच्च मार्ग पर सीधे सम्पर्क व उच्च मार्ग पर सीधे सम्पर्क में नहीं परन्तु राडक सीमा से 100 तक	उच्च मार्ग पर सीधे सम्पर्क में नहीं परन्तु राडक सीमा से 100 से 200 मीटर तक	सडक से दूर अन्य	उच्च मार्ग के अतिरिक्त अन्य सडकों से राधे सम्पर्क	उच्च मार्ग पर सीधे सम्पर्क व उच्च मार्ग पर सीधे सम्पर्क में नहीं परन्तु राडक सीमा से 100 तक	उच्च मार्ग पर सीधे सम्पर्क में नहीं परन्तु राडक सीमा से 100 से 200 मीटर तक	सडक से दूर अन्य	उच्च मार्ग के अतिरिक्त अन्य सडकों से राधे सम्पर्क
3	4	5	6	7	8	9	10	11	12	13	14	15	16	17	18		
1	2	236800	205200	30750	33500	118400	103100	16450	17400	260480	226820	33830	36850	130240	113410	18100	19140
1	बालेसर सता	-	-	-	-	-	-	-	-	352830	307240	45820	49920	176420	153620	24510	25930
2	शहीद पेहप सिंह नगर	236800	206200	30750	33500	118400	103100	16450	17400	260480	226820	33830	36850	130240	113410	18100	19140
	100 मीटर तक ख0 न0 30, 36, 36/1 से 36/6, 37, 37/1 से 37/5, 38, 39, 60 से 65, 67 से 71, 71/मी., 71/1, 71/2, 72, 521 से 523, 538 से 545, 548 से 553, 553/1, 554, 554/1 से 554/3, 556 से 558, 561, से 567, 567/1 से 567/14, 585, 789 से 790, 790/1, 791, 791/1 से 791/6 798 से 803, 813, 815, 816, 818, 821, 821/1 से 821/13.																


जिला पंजीयक,
जोधपुर



उप पंजीयक बालेसर


2	3	4	5	6	7	8	9	10	11	12	13	14	15	16	17	18
822 से 827, 832, 834, 836 से 838, 838/1 से 838/90, 840 से 844, 846, 847, 847/1 से 847/10, 848, 848/1,848/2, 849, 849/1 से 849/3, 850, 850/1 से 850/5, 851, 851/1 से 851/11, 852, 853, 2135 से 2137, 2139, 2141 से 2144, 2146, 2153 से 2156, 2158 से 2162, 2165 से 2173, 2182 से 2184, 2186, 2188, 2189, 2191 से 2197, 2202 2203, 2205																
100 से 200 मीटर तक खस 42, 56, 57, 58, 59, 547, 806, 808, 2174, 2175, 2180, 2186, 2187, 2189, 2190, 2191, 2198, 2201																
हिम्मत नगर			30750	33500			16450	17400			33830	36850			18100	19140
जीवराज नगर			21750	24450			10800	12900			23930	26900			11880	14190
अमृतनगर			21750	24450			10800	12900			23930	26900			11880	14190
जैतसर			21750	24450			10800	12900			23930	26900			11880	14190
खसरा नम्बर 1701 की सीमा से 25 मीटर की दूरी तक			-	-			-	-			32410	36430			16090	19220
जलंधर नगर			21750	24450			10800	12900			23930	26900			11880	14190
खसरा नम्बर 1756,1762 की सीमा से 25 मीटर की दूरी तक			-	-			-	-			32410	36430			16090	19220
पृथ्वीराज नगर			21750	24450			10800	12900			23930	26900			11880	14190
खसरा नम्बर 868 की सीमा से 25 मीटर की दूरी तक			-	-			-	-			32410	36430			16090	19220
उम्मेदनगर			21750	24450			10800	12900			23930	26900			11880	14190
खसरा नम्बर 868 की सीमा से 25 मीटर की दूरी तक			-	-			-	-			32410	36430			16090	19220
0 वालेसर दुर्गावता			31350	35050			15300	17400			34490	38560			16830	19140
खसरा नम्बर 239 की सीमा से 25 मीटर की दूरी तक			-	-			-	-			46710	52220			22800	25930


 डी.एम.
 जिला पंचायत
 बघमपुर


 उपा पंजीयक वालेसर

2	3	4	5	6	7	8	9	10	11	12	13	14	15	16	17	18
केरलानगर			31350	35050			15300	17400			34490	38560			16830	19140
जोगराजनगर			31350	35050			15300	17400			34490	38560			16830	19140
सूर्य नगर			31350	35050			15300	17400			34490	38560			16830	19140
देवनगर	173200	154600	28500	31850	86600	77300	14500	15450	190520	170060	31350	35040	95260	85030	15950	17000
100 मीटर तक ख0 न0 1279, 1281, 1285/1, 1287, 1288																
100 से 200 मीटर तक ख0 न0 1256, 1258, 1260, 1261, 1262, 1269 से 1274, 1277, 1282, 1283, 1285																
खारीवेरी	173200	154600	21750	24450	86600	77300	10800	12750	190520	170060	23930	26900	95260	85030	11880	14030
100 मीटर तक ख0 न0 1309 से 1309, 1311 से 1313, 1319, 1503, 1509, 1510, 1510/1 से 1510/6, 1578 से 1580, 1582 से 1584																
100 से 200 मीटर तक ख0 न0 1309, 1310, 1314 से 1318, 1502, 1504 से 1508, 1511 से 1529, 1555 से 1577, 1581, 1585 से 1593																
मेहोजीनगर	173200	154600	21750	24450	86600	77300	10800	12750	190520	170060	23930	26900	95260	85030	11880	14030
100 मीटर तक ख0 न0 1290 से 1299, 1299/1, 1299/2, 1303 से 1305, 1368, 1368/1, 1369, 1370, 1372, 1462 से 1465, 1467, 1467/1, 1488, 1488/1, 1489, 1489/1, 1491, 1492, 1501																
100 से 200 मीटर तक ख0 न0 1262, 1282, 1285, 1366, 1374, 1471, 1505, 1523, 1525/1, 1568, 1577, 1589																
चौथपुरा	173200	154600	21750	24450	86600	77300	10800	12750	190520	170060	23930	26900	95260	85030	11880	14030


 दिव्या पंजीयक
 चौथपुरा



 उप पंजीयक बालेसर


	2	3	4	5	6	7	8	9	10	11	12	13	14	15	16	17	18
	100 से 200 मीटर तक ख० न० 1375 से 1377, 1415 से 1424, 1473 से 1482, 1484 से 1487																
1	ऊटाग्वर			15000	18800			7750	11450			16500	20680			8530	12600
2	अनोपसिंह नगर			15000	18800			7750	11450			16500	20680			8530	12600
3	हनुमान नगर			15000	18800			7750	11450			16500	20680			8530	12600
4	शहीद गणपतिसिंह नगर			15000	18800			7750	11450			16500	20680			8530	12600
5	रामनगर			15000	18800			7750	11450			16500	20680			8530	12600
6	भैरुनगर			15000	18800			7750	11450			16500	20680			8530	12600
7	चांचलवा			15000	18800			7750	11450			16500	20680			8530	12600
8	शिवतसर			19200	21600			9650	11150			21120	23760			10620	12270
9	इस्लामनगर			15000	18000			9650	11150			16500	19800			10620	12270
10	बाबरली			21750	24800			10800	12750			23930	27280			11880	14030
11	गाजनावास			21750	24800			10800	12750			23930	27280			11880	14030
12	लुणावपुरा			21750	24800			10800	12750			23930	27280			11880	14030
13	अजीतनगर			21750	24800			10800	12750			23930	27280			11880	14030
14	वासनी मन्णा			13600	18530			9500	10500			18200	20300			9460	11550
15	भाटेलाई पुरोहितान्	137800	129000	16600	18850	68900	64500	8600	10500	151580	141900	18260	20740	75790	70950	9460	11550
16	100 मीटर तक ख० न० 2, 3, 7, 8, 17, 19, 21, 22, 23, 25, 26, 26/1, 27, 29, 30, 41																
17	100 से 200 मीटर तक ख० न० 1, 6, 22, 31, 40																
18	मूण्डसर			16600	18850			8600	10500			18260	20740			9460	11550
19	भाटेलाई चारणा			16600	18850			8600	10500			18260	20740			9460	11550
20	तोलेसर चारणान	154000	129000	18900	21350	77000	64500	9200	10500	169400	141900	20790	23490	84700	70950	10120	11550
21	100 मीटर तक ख० न० 142, 143, 144, 151, 157, 159 से 167, 172, 174, 185, 189 से 194, 204, 205, 206/1, 207, 208, 215, 216, 217, 217/2, 218, 219, 219/1, 222, 222/1, 223, 225																

	2	3	4	5	6	7	8	9	10	11	12	13	14	15	16	17	18
100 से 200 मीटर तक ख0 न0 141, 145, 146, 151, 175, 188, 195, 209, 214, 215, 219, 220																	
तोलेसर पुरोहितान	205200	129000	26250	29000	102600	64500	12600	14500	225720	141900	28880	31900	112860	70950	13860	15950	
100 मीटर तक ख0 न0 80, 81, 145 से 150, 217, 218, 220, 221, 221/1, 221/2, 221/3, 370 से 373, 377																	
100 से 200 मीटर तक ख0 न0 144, 144/2, 151, 373, 377, 378, 383, 384																	
विराई			25100	27800			12250	14350				27610	30580			13480	15790
हिंगलाजनगर			25100	27800			12250	14350				27610	30580			13480	15790
मोटल जी का बास			25100	27800			12250	14350				27610	30580			13480	15790
बाबा रामदेव नगर			25100	27800			12250	14350				27610	30580			13480	15790
गोपालसर			19650	21600			9700	11600				21620	23760			10670	12760
शहीद गोगसिंह नगर			19650	21600			9700	11600				21620	23760			10670	12760
रामदेव नगर			19650	21600			9700	11600				21620	23760			10670	12760
राजावध			25100	27850			9700	11600				27610	30640			10670	12760
दानसिंह नगर			25100	27850			9700	11600				27610	30640			10670	12760
खसरा नम्बर 144,152,474,497, की सीमा से 25 मीटर की दूरी तक			-	-			-	-				37400	41500			14450	17280
देवगढ़			19650	21600			9700	11600				21620	23760			10670	12760
खसरा नम्बर 381,438,441,311,281 की सीमा से 25 मीटर की दूरी तक			-	-			-	-				29280	32180			14450	17280
जिनजिनयाला			19650	21600			10800	13650				21620	23760			11880	15020
गंगासर			19650	21600			10800	13650				21620	23760			11880	15020
हरिओग नगर			19650	21600			10800	13650				21620	23760			11880	15020
खसरा नम्बर 193 की सीमा से 25 मीटर की दूरी तक			-	-			-	-				29280	32180			16090	20340
चिमनगढ़			19650	21400			10800	13650				21620	23540			11880	15020
खसरा नम्बर 550,554 की सीमा से 25 मीटर की दूरी तक			-	-			-	-				29280	31890			16090	20340

2

1	2	3	4	5	6	7	8	9	10	11	12	13	14	15	16	17	18
51	कानासर			19650	21400			10800	13650			21620	23540			11880	15020
	खसरा नम्बर 633,576 की सीमा से 25 मीटर की दूरी तक			-	-			-	-			29280	31890			16090	20340
52	बेलवा			25100	29450			12250	14350			27610	32400			13480	15790
	खसरा नम्बर 1952 की सीमा से 25 मीटर की दूरी तक			-	-			-	-			37400	43880			18250	21380
53	रावलगढ़			25100	29450			10800	13650			27610	32400			11880	15020
54	राजगढ़			25100	29450			9850	11750			27610	32400			10840	12930
55	जीयावेरा			25100	29450			9850	11750			27610	32400			10840	12930
	खसरा नम्बर 1541 की सीमा से 25 मीटर की दूरी तक			-	-			-	-			37400	43880			14680	17510
56	हडवन्तनगर			25100	29450			9850	11750			27610	32400			10840	12930
57	गुकनसर			25100	29450			9850	11750			27610	32400			10840	12930
58	भानगढ़			25100	29450			9850	11750			27610	32400			10840	12930
59	बेलवारापाली			27700	30900			13600	15450			30470	33990			14960	17000
	खसरा नम्बर 1 की सीमा से 25 मीटर की दूरी तक			-	-			-	-			41270	46040			20260	23020
60	मनोहरसिंह नगर			27700	30900			13600	15450			30470	33990			14960	17000
61	चड़ोयतनगर			27700	30900			13600	15450			30470	33990			14960	17000
	खसरा नम्बर 1/10,141/1 की सीमा से 25 मीटर की दूरी तक			-	-			-	-			41270	46040			20260	23020
62	हिगायतनगर			27700	30900			13600	15450			30470	33990			14960	17000
	खसरा नम्बर 1/11,49 की सीमा से 25 मीटर की दूरी तक			-	-			-	-			41270	46040			20260	23020
63	सगतनगर			27700	30250			13700	15600			30470	33280			15070	17160
	खसरा नम्बर 1/5,543,724,638 की सीमा से 25 मीटर की दूरी तक			-	-			-	-			41270	45070			20410	23240
64	आगोलाई	210800	154600	25750	29800	105400	77300	13550	15600	231880	170060	28330	32780	115940	85030	14910	17160


 जिला पंचायत
 जोधरा


 उप मंजीयक बालेसर


	2	3	4	5	6	7	8	9	10	11	12	13	14	15	16	17	18
	100 मीटर तक ख0 न0 633 से 635, 639, 640, 642, 723, 724, 724/1, 724/2, 725, 726, 736, 738 से 740, 745, 745/1 से 745/7, 746, 749 से 756, 758, 841 से 844, 974, 977 से 980, 1073, 1075, 1083 से 1089, 1145, 1145/1, 1146 से 1149, 1149/1 से 1149/7, 1150, 1151, 1153, 1153/1, 1154, 1155, 1160/842																
	100 से 200 मीटर तक ख0 न0 632, 636, 638, 641, 740, 745/1, 1170/1083																
5	कोनरी			25750	29800			9550	11450			28330	32780			10510	12600
6	हरियाणा			25750	29800			12000	13300			28330	32780			13200	14630
7	पन्नीसर			25750	29800			12000	13300			28330	32780			13200	14630
8	उदयसर			25750	29800			10800	12750			28330	32780			11880	14030
9	गोकलनगर			25750	29800			10800	12750			28330	32780			11880	14030
0	देवगढ़	191400	140600	25750	29800	95700	70300	10800	12750	210540	154660	28330	32780	105270	77330	11880	14030
	100 मीटर तक ख0 न0 85, 86, 88 से 90, 579, 580, 583 से 590, 592 से 596, 598, 598/1, 626, 845 से 847, 850 से 852, 901, 903 से 908, 936 से 945, 947, 956 से 959, 962, 964, 965, 970, 971, 973, 1173/88																
	100 से 200 मीटर तक ख0 न0 90, 591, 601, 850, 900, 935, 955, 963, 669/1, 972																
71	टिकमगढ़	210800	154600	25750	29800	105400	77300	10800	12750	231880	170060	28330	32780	115940	85030	11880	14030
	100 से 200 मीटर तक ख0 न0 1071, 1072																
72	दुगर			23500	27050			10800	12750			25850	29760			11880	14030


	2	3	4	5	6	7	8	9	10	11	12	13	14	15	16	17	18
	खसरा नम्बर 271,282,330,331, 349/26, 384/37, 272,283 की सीमा से 25 मीटर की दूरी तक			-	-			-	-			35020	40300			16090	19000
3	हनुमानगढ़	191400	129000	23500	27050	95700	64500	10800	12750	210540	141900	25850	29760	105270	70950	11880	14030
	100 मीटर तक ख0 न0 1, 1/1 से 1/6, 1/9 से 1/14, 1/18, 1/19, 1/23, 1/25 से 1/45, 2 से 6, 41, 41/1 से 41/3, 41/6, 41/ 15, 42, 43, 50, 479/41, 480/41, 483/41, 511/41																
	100 से 200 मीटर तक ख0 न0 41/4, 41/7 42 43 50 51 52	-	-	-	-	-	-	-	-	285190	192210	35020	40300	142590	96110	16090	19000
4	डूडीनगर			23500	27050			10800	12750			25850	29760			11880	14030
	खसरा नम्बर 290,321,322 की सीमा से 25 मीटर की दूरी तक			-	-			-	-			35020	40300			16090	19000
5	विष्णुनगर			23500	27050			10800	12750			25850	29760			11880	14030
6	सुराणी			28150	31850			13700	15450			30970	35040			10840	12930
7	ढाँढणिया भागला	225600	154600	28150	31850	112800	77300	9850	11750	248160	170060	30970	35040	124080	85030	10840	12930
	100 मीटर तक ख0 न0 509, 573																
	100 से 200 मीटर तक ख0 न0 675, 676, 679, 695, 718, 720																
78	हड़मतनगर			28150	31850			9850	11750			30970	35040			10840	12930
79	देवनगर	225600	154600	28150	31850	112800	77300	9850	11750	248160	170060	30970	35040	124080	85030	10840	12930
	100 मीटर तक ख0 न0 1, 2, 4, 5, 5/1, 6, 7, 7/1, 7/2, 20 से 22, 32, 33, 33/1																
80	खेतासर	225600	174000	28150	31850	112800	87000	9850	11750	248160	191400	30970	35040	124080	95700	10840	12930
	100 मीटर तक ख0 न0 331 से 333, 335 से 336, 336/1, 337, 338, 341, 349, 350, 356, 357, 360, 362 से 368, 370, 371, 371/1, 372, 373, 375 से 378																

	2	3	4	5	6	7	8	9	10	11	12	13	14	15	16	17	18
100 से 200 मीटर तक ख0 न0 330, 334, 359, 361																	
गुदीयासर				28150	31850			9850	11750			30970	35040			10840	12930
नारायण नगर	198600	132600	28150	31850	99300	66300	9850	11750	218460	145860	30970	35040	109230	72930	10840	12930	
100 से 200 मीटर तक ख0 न0 202, 204 से 206, 206/1, 208, 208/2, 222																	
गोदासर	198600	132600	28150	31850	99300	66300	9850	11750	218460	145860	30970	35040	109230	72930	10840	12930	
100 मीटर तक ख0 न0 511, 513 से 515, 515/1 से 515/4, 516 से 520, 520/2, 521, 522, 553, 554, 554/1																	
100 से 200 मीटर तक ख0 न0 512, 515/5, 515/6, 519/1, 523 से 527, 534, 551, 552, 555 से 557, 557/1, 558 से 572, 572/1																	
पालीवालनगर	198600	132600	28150	31850	99300	66300	9850	11750	218460	145860	30970	35040	109230	72930	10840	12930	
100 मीटर तक ख0 न0 476, 492 से 499, 501, 502																	
100 से 200 मीटर तक ख0 न0 430 से 433, 439, 440, 468 से 471, 475, 491, 491/2, 503, 504, 504/1, 507, 508																	
5 हरीनगर	225600	154600	28150	31850	112800	77300	9850	11750	248160	170060	30970	35040	124080	85030	10840	12930	
100 मीटर तक ख0 न0 379, 379/1, 380 से 382, 384 से 392, 392/1, 393 से 395, 398, 400, 403, 428, 429, 580 से 584, 587, 594, 596 से 604, 608, 610, 615 से 618, 625																	
100 से 200 मीटर तक ख0 न0 396 से 401																	
36 दाढ़णिया सांसण	225600	154600	28150	31850	112800	77300	11950	13850	248160	170060	30970	35040	124080	85030	13150	15240	

2	3	4	5	6	7	8	9	10	11	12	13	14	15	16	17	18
100 मीटर तक ख0 न0 1 से 5, 44, 45, 45/1, 47, 47/1, 48, 50, 51, 63, 67 से 69, 72, 74, 74/1, 75, 75/1, 76 से 78, 211, 215 से 228, 232 से 238, 238/1, 240, 244 से 250, 253, 263 से 267, 269, 269/1, 270, 270/1, 272/1, 272/2, 273, 274																
100 से 200 मीटर तक ख0 न0 7, 8, 33, 34, 44, 62, 63, 67, 74, 74/1, 75, 75/1, 78, 79, 213, 214, 216, 228, 251, 252, 261, 262, 271, 272, 272/2																
चक ढाढगिया सांसण -	225600	154600	28150	31850	112800	77300	11950	13850	248160	170060	30970	35040	124080	85030	13150	15240
100 मीटर तक ख0 न0 1 13, 17, 22 से 25, 27 से 30, 30/1 से 30/7, 33 से 37																
100 से 200 मीटर तक ख0 न0 21, 37, 38																
जालमनगर			28150	31850			11950	13850			30970	35040			13150	15240
ढाढगिया बरडा	225600	154600	28150	31850	112800	77300	11950	13850	248160	170060	30970	35040	124080	85030	13150	15240
100 मीटर तक ख0 न0 61 से 69, 71 से 74																
100 से 200 मीटर तक ख0 न0 60 से 63.74																
दुदाबेरा	225600	174000	28150	31850	112800	87000	11950	13850	248160	191400	30970	35040	124080	95700	13150	15240
100 मीटर तक ख0 न0 286 से 290, 292 से 296, 298, 305, 306, 441, 442, 444, 447, 447/1, से 447/3, 448, 450, 491, 493, 494																
100 से 200 मीटर तक ख0 न0 450																
जुडीया	225600	174000	28150	31850	112800	87000	10500	11750	248160	191400	30970	35040	124080	95700	11550	12930


	2	3	4	5	6	7	8	9	10	11	12	13	14	15	16	17	18
	100 मीटर तक ख0 न0 525, 526, 528, 528/2, 529/795, 529/975 गी, 530 से 533																
	100 से 200 मीटर तक ख0 न0 525																
1	बरतवा			21250	25000			10500	11750			23380	27500			11550	12930
	खसरा नम्बर 140,301,565 की सीमा से 25 मीटर की दूरी तक			-	-			-	-			31660	37250			15650	17510
12	डावलानगर			21250	25000			10500	11750			23380	27500			11550	12930
13	नवलगढ			21250	25000			10500	11750			23380	27500			11550	12930
	खसरा नम्बर 565/1 की सीमा से 25 मीटर की दूरी तक			-	-			-	-			31660	37250			15650	17510
14	वस्तवा माताजी			21250	25000			9850	11750			23380	27500			10840	12930
	खसरा नम्बर 565/1,569,567 की सीमा से 25 मीटर की दूरी तक			-	-			-	-			31660	37250			14680	17510
15	सुजाननगर			21250	25000			9850	11750			23380	27500			10840	12930
	खसरा नम्बर 74/3,294,277 की सीमा से 25 मीटर की दूरी तक			-	-			-	-			31660	37250			14680	17510
16	डेरीया			17900	20150			9850	11750			19690	22170			10840	12930
	खसरा नम्बर 249,335,530 की सीमा से 25 मीटर की दूरी तक			-	-			-	-			26670	30020			14680	17510
17	मोतीसिंह नगर			17900	20150			9850	11750			19690	22170			10840	12930
	खसरा नम्बर 37 की सीमा से 25 मीटर की दूरी तक			-	-			-	-			26670	30020			14680	17510
18	बुधसिंह नगर			17900	20150			9850	11750			19690	22170			10840	12930
19	मेरिया			15450	17600			9850	11750			17000	19360			10840	12930
	खसरा नम्बर 71,74 की सीमा से 25 मीटर की दूरी तक			-	-			-	-			23020	26220			14680	17510
100	अनोपसिंह नगर			15450	17600			9850	11750			17000	19360			10840	12930
	खसरा नम्बर 72 की सीमा से 25 मीटर की दूरी तक			-	-			-	-			23020	26220			14680	17510
101	रागसिंहनगर			15600	18200			7450	9550			17160	20020			8200	10510
	खसरा नम्बर 74/4,222 की सीमा से 25 मीटर की दूरी तक			-	-			-	-			23240	27120			11100	14230



 विकास पंचायत
 बोगपुर


 उप पंजीयक बालेशर




1	2	3	4	5	6	7	8	9	10	11	12	13	14	15	16	17	18
02	निम्बोका गांव			17900	20350			7750	9650			19690	22390			8530	10620
	खसरा नम्बर 245, की सीमा से 25 मीटर की दूरी तक			-	-			-	-			26670	30320			11550	14380
03	जिया बेरी			17900	20350			7750	9650			19690	22390			8530	10620
04	नवलसर			17900	20350			7750	9650			19690	22390			8530	10620
05	घुडियाला			17050	21250			7750	9650			18760	23380			8530	10620
	खसरा नम्बर 260 की सीमा से 25 मीटर की दूरी तक			-	-			-	-			25410	31660			11550	14380
06	हनुमानपुरा			17050	21250			7750	9650			18760	23380			8530	10620
07	जिनजिनयाला गोविन्दा			17050	21250			7750	9650			18760	23380			8530	10620
	खसरा नम्बर 652 की सीमा से 25 मीटर की दूरी तक			-	-			-	-			25410	31660			11550	14380
08	जाखड़ नगर			17050	21250			7750	9650			18760	23380			8530	10620
09	मदरूपनगर			17050	21250			7750	9650			18760	23380			8530	10620
10	सुनेरी सासन			17050	21250			7750	9650			18760	23380			8530	10620
	खसरा नम्बर 25,93,12 की सीमा से 25 मीटर की दूरी तक			-	-			-	-			25410	31660			11550	14380
11	कुई ईन्दा	199400	154600	25100	28150	99700	77300	12250	14200	219340	170060	27610	30970	109670	85030	13480	15620
	100 मीटर तक ख0 न0 459, 459/1, 465, 466, 468, 470, 472, 477, 621, 621/1 से 621/6,																
	100 से 200 मीटर तक ख0 न0 460, 473, 475																
	खसरा नम्बर 1,15,60,432,443,511 की सीमा से 25 मीटर की दूरी तक	-	-	-	-	-	-	-	-	297110	230350	37400	41940	148550	115180	18250	21160
12	सतीमाता नगर			25100	28150			12250	14200			27610	30970			13480	15620
13	कुई जोधा	199400	154600	25100	28150	99700	77300	12250	14200	219340	170060	27610	30970	109670	85030	13480	15620



ज्योति सिंह
बोधप्र


उप पंजीयक बालेसर

	2	3	4	5	6	7	8	9	10	11	12	13	14	15	16	17	18
	100 मीटर तक ख0 न0 44 से 46, 48, 49, 52, 53, 57, 58, 60, 61, 71 से 73, 80, 81, 84 से 87, 156, 193, 200, 201, 242, 242/1, 242/4, 254, 254/1, 255, 256, 259, 272 से 274, 280 से 282, 291 से 293, 298, 308, 310, 311, 515, 515/2, 515/4, 520 से 522, 525, 525/1, 525/2, 526, 527/2 528, 530, 531, 534, 534/1																
	100 से 200 मीटर तक ख0 न0 5 से 7 50, 51, 53 से 55, 63, 69, 70, 74, 79, 82, 83, 89, 90, 192, 194, 197, 204 215 से 218, 223, 225, 235/1, 236, 242/2, 242/5, 257, 258, 271, 275, 278, 279, 282/538, 289 से 291, 294 से 297, 299, 300, 306, 312, 313																
	खसरा नम्बर 254,330,371,515 की सीमा से 25 मीटर की दूरी तक	-	-	-	-	-	-	-	-	297110	230350	37400	41940	148550	115180	18250	21160
4	केतु हेमा			24450	26900			8950	10500			26900	29590			9850	11550
	खसरा नम्बर 163,228 की सीमा से 25 मीटर की दूरी तक			-	-			-	-			36430	40080			13340	15650
5	भगतगढ़			24450	26900			8950	10500			26900	29590			9850	11550
	खसरा नम्बर 146 की सीमा से 25 मीटर की दूरी तक			-	-			-	-			36430	40080			13340	15650
3	चामू			33500	36850			16600	18550			36850	40540			18260	20410
7	हरिसागर			33500	36850			16600	18550			36850	40540			18260	20410
3	वाघ सागर			33500	36850			16600	18550			36850	40540			18260	20410
3	रणजीतसागर			33500	36850			16600	18550			36850	40540			18260	20410
1	प्रहलादपुरा			33500	36850			16600	18550			36850	40540			18260	20410
1	मूलोजी का बेरा			33500	36850			16600	18550			36850	40540			18260	20410
2	माँ सती नगर			33500	36850			16600	18550			36850	40540			18260	20410


विभागाध्यक्ष,
कोयंबटूर

1	2	3	4	5	6	7	8	9	10	11	12	13	14	15	16	17	18
123	सायब नगर			33500	36850			16600	18550			36850	40540			18260	20410
124	सारण नगर			33500	36850			16600	18550			36850	40540			18260	20410
125	राजसागर			33500	36850			16600	18550			36850	40540			18260	20410
126	मोती सागर			33500	36850			16600	18550			36850	40540			18260	20410
127	सज्जन सागर			-	-			-	-			36850	40540			18260	20410
	खसरा नम्बर 1794 की सीमा से 25 मीटर की दूरी तक			-	-			-	-			49920	54910			24730	27640
128	गोदेलाई			33500	36850			16600	18550			36850	40540			18260	20410
129	रुण एरिया			33500	36850			16600	18550			36850	40540			18260	20410
130	लालनगर			33500	36850			16600	18550			36850	40540			18260	20410
131	टिलाण नगर			33500	36850			16600	18550			36850	40540			18260	20410
132	बाबूनगर			33500	36850			16600	18550			36850	40540			18260	20410
133	मोती नगर			33500	36850			16600	18550			36850	40540			18260	20410
134	बगतान नगर			33500	36850			16600	18550			36850	40540			18260	20410
135	लौडता अचलावता			29600	31850			14500	16450			32560	35040			15950	18100
136	लौडता हरिदासोत			24800	27600			11950	14500			27280	30360			13150	15950
137	कालानी नगर			24800	27600			11950	14500			27280	30360			13150	15950
138	खड़ीगारा			24800	27600			11950	14500			27280	30360			13150	15950
139	रामसर			27050	29750			13200	13900			29760	32730			14520	15290
140	मुकनसर			29600	31850			14500	16450			32560	35040			15950	18100
141	गिलाकौर			15600	20350			8950	10650			17160	22390			9850	11720
142	सुल्तानसिंह नगर			15600	20350			8950	10650			17160	22390			9850	11720
143	करणसिंह नगर			15600	20350			8950	10650			17160	22390			9850	11720
144	हरिसिंह नगर			17050	19960			8950	10650			18760	21960			9850	11720
145	रामूनगर			17050	19960			8950	10650			18760	21960			9850	11720
146	रघुनाथसिंह नगर			17050	19960			8950	10650			18760	21960			9850	11720
147	सुखमंडला			17050	19650			8060	9850			18760	21620			8870	10840
148	श्रीरामनगर			17050	19650			8060	9850			18760	21620			8870	10840
149	कनोडिया पुरोहितान			24800	28310			11950	14500			27280	31140			13150	15950
150	हस्तिनापुर			24800	28310			11950	14500			27280	31140			13150	15950
151	दीकमसिंह नगर			24800	28310			11950	14500			27280	31140			13150	15950
152	छत्रसिंह नगर	200400	141800	24800	28310	100200	70900	11950	14500	220440	155980	27280	31140	110220	77990	13150	15950




विद्या प्रियंका

कोषपर

 उप पंजीयक बालेरार

1	2	3	4	5	6	7	8	9	10	11	12	13	14	15	16	17	18
	100 मीटर तक ख0 न0 622, 624, 625, 626, 649, 651, 651/1, 652, 652/1, 652/2, 669																
53	प्रेमसिंह नगर			24800	28310			11950	14500			27280	31140			13150	15950
54	खेतश्वर नगर			24800	28310			11950	14500			27280	31140			13150	15950
55	रतनेश्वरनगर			24800	28310			11950	14500			27280	31140			13150	15950
56	टाडिया			17700	20300			8860	10800			19470	22330			9750	11880
57	भगवानसागर			17700	20300			8860	10800			19470	22330			9750	11880
58	जम्भेश्वर नगर			17700	20300			8860	10800			19470	22330			9750	11880
59	सांगसिंह नगर			17700	20300			8960	10800			19470	22330			9860	11880
60	देड़ा			17700	20300			8960	10800			19470	22330			9860	11880
61	प्रेमनगर			17700	20300			8960	10800			19470	22330			9860	11880
62	मोतीसर	151800	141800	17700	20300	75900	70900	8960	10800	166980	155980	19470	22330	83490	77990	9860	11880
	100 मीटर तक ख0 न0 1 से 5, 7, 7/1, 8, 12 से 14, 16, 17, 27, 37, 39, 41/1, 190 से 197, 199 से 201, 202, 202/722, 202/725, 202/726, 204, 206, 206/727, 208, 302 से 304, 304/729, 304/730, 305 से 308																
	100 से 200 मीटर तक ख0 न0 11 से 14, 16/2, 22, 27, 38, 41, 202, 202/726, 206/727, 211, 211/728, 309 से 311																
3	हनुवन्तनगर			17700	20300			8960	10800			19470	22330			9860	11880
4	मदासर			17700	20300			7500	9550			19470	22330			8250	10510
5	गुमानसिंह नगर			17700	20300			8960	10800			19470	22330			9860	11880
6	अली दासनगर			17700	20300			8960	10800			19470	22330			9860	11880
7	शिवसर			17700	20300			8960	11450			19470	22330			9860	12600
8	लवारन			17700	20300			9550	11450			19470	22330			10510	12600
9	उम्मेदगढ़			17700	20300			9550	11450			19470	22330			10510	12600
0	रेवतसिंह नगर			17700	20300			9550	11450			19470	22330			10510	12600
1	गोकलसरदेव			17700	20300			9550	11450			19470	22330			10510	12600


1	2	3	4	5	6	7	8	9	10	11	12	13	14	15	16	17	18
72	गोसाई नगर			17700	20300			9550	11450			19470	22330			10510	12600
73	हापासर			17700	20300			9550	11450			19470	22330			10510	12600
74	वीरगसर			17700	20300			9550	11450			19470	22330			10510	12600
75	क्षत्रगढ़ हापा			17700	20300			9550	11450			19470	22330			10510	12600
76	बारनाऊ			25600	29800			12400	14850			28160	32780			13640	16340
77	वैरडों का बास			25600	29800			12400	14650			28160	32780			13640	16120
78	केसरिया कंवर नगर			25600	29800			12400	14650			28160	32780			13640	16120
79	हनुमानसागर			25600	29800			12400	14650			28160	32780			13640	16120
80	करणीनगर			23500	27200			11600	13850			25850	29920			12760	15240
81	पडितों का बास			23500	27200			11600	13850			25850	29920			12760	15240
82	वीगादेव नगर			23500	27200			11600	13850			25850	29920			12760	15240
83	देवानिया			23500	27200			8750	10800			25850	29920			9630	11880
84	बलदेव नगर			23500	27200			8750	10800			25850	29920			9630	11880
85	पावूनगर			23500	27200			8750	10800			25850	29920			9630	11880
86	नाथड़ाऊ			19850	22400			9550	11450			21840	24640			10510	12600
87	मेजल नगर			19850	22400			9550	11450			21840	24640			10510	12600
88	रामदेवनगर			19850	22400			9550	11450			21840	24640			10510	12600
89	बाबूसिंह नगर			19850	22400			9550	11450			21840	24640			10510	12600
90	अमर नगर			19850	22400			9550	11450			21840	24640			10510	12600
91	रूपनगर			19850	22400			9550	11450			21840	24640			10510	12600
92	चैनसिंह नगर			19850	22400			9550	11450			21840	24640			10510	12600
93	गोपालपुरा			19850	22400			9550	11450			21840	24640			10510	12600
94	फतेहनगर			19850	22400			9550	11450			21840	24640			10510	12600
95	विश्वकर्मानगर			19850	22400			9550	11450			21840	24640			10510	12600
96	कानसिंह नगर			19850	22400			9550	11450			21840	24640			10510	12600
97	अजीत नगर			19850	22400			9550	11450			21840	24640			10510	12600
98	करलाई नगर			19850	22400			9550	11450			21840	24640			10510	12600
99	जूनाडेर			19850	22400			9550	11450			21840	24640			10510	12600
100	दनों का बास			19850	22400			9550	11450			21840	24640			10510	12600
101	गहादेव नगर			19850	22400			9550	11450			21840	24640			10510	12600
102	हनुमाननगर			19850	22400			9550	11450			21840	24640			10510	12600
103	हरिओम नगर			19850	22400			9550	11450			21840	24640			10510	12600
104	सादुलनगर			19850	22400			9550	11450			21840	24640			10510	12600


अनिल कुमार
 उप पंजीयक बालेसर

2	3	4	5	6	7	8	9	10	11	12	13	14	15	16	17	18
गानसिंह नगर			19850	22400			9550	11450			21840	24640			10510	12600
गुमाननगर			19850	22400			9550	11450			21840	24640			10510	12600
देवातु			22400	24800			11200	13600			24640	27280			12320	14960
जोगीदासनगर			22400	24800			11200	13600			24640	27280			12320	14960
पुजराज सिंह नगर			22400	24800			11200	13600			24640	27280			12320	14960
रामचन्द्राणीनगर			22400	24800			11200	13600			24640	27280			12320	14960
सगतनगर			22400	24800			11200	13600			24640	27280			12320	14960
खसरा नम्बर 936/2 की सीमा से 25 मीटर की दूरी तक			-	-			-	-			33380	36950			16690	20260
लक्ष्मणगढ़			22400	24800			11200	13600			24640	27280			12320	14960
खसरा नम्बर 936 की सीमा से 25 मीटर की दूरी तक			-	-			-	-			33380	36950			16690	20260
भाटासर			22400	24800			11200	13600			24640	27280			12320	14960
खसरा नम्बर 677,804 की सीमा से 25 मीटर की दूरी तक			-	-			-	-			33380	36950			16690	20260
विजयसिंह नगर			22400	24800			11200	13600			24640	27280			12320	14960
गोडसिंह नगर			22400	24800			11200	13600			24640	27280			12320	14960
चावण्डसागर			22400	24800			11200	13600			24640	27280			12320	14960
डेडा चक प्रथम			22400	24800			8860	10800			24640	27280			9750	11880
डेडा चक द्वितीय			22400	24800			8860	10800			24640	27280			9750	11880
डेडा चक तृतीय			22400	24800			8860	10800			24640	27280			9750	11880
हुकमसिंह नगर			22400	24800			8860	10800			24640	27280			9750	11880
खसरा नम्बर 286,294 की सीमा से 25 मीटर की दूरी तक			-	-			-	-			33380	36950			13200	16090
झूगरपुरा			22400	24800			8860	10800			24640	27280			9750	11880
सेखाला	175600	154600	22400	24800	87800	77300	11800	13700	193160	170060	24640	27280	96580	85030	12980	15070
100 मीटर तक ख0 न0 582 से 584, 587 से 589, 593, 597 से 601, 632, 640 से 644, 646 से 650, 660, 679 से 688, 726, 731, 734, 735, 737, 738																
100 से 200 मीटर तक ख0 न0 679																

	2	3	4	5	6	7	8	9	10	11	12	13	14	15	16	17	18
	खसरा नम्बर 241,298 की सीमा से 25 मीटर की दूरी तक	-	-	-	-	-	-	-	-	261640	230350	33380	36950	130820	115180	17580	20410
3	गोगादेवगढ़			22400	24800			11800	13700			24640	27280			12980	15070
	खसरा नम्बर 105,171 की सीमा से 25 मीटर की दूरी तक			-	-			-	-			33380	36950			17580	20410
4	अजीतगढ़	175600	154600	22400	24800	87800	77300	11800	13700	193160	170060	24640	27280	96580	85030	12980	15070
	100 मीटर तक ख0 न0 359, 387, 387/1 से 387/13, 388 से 392, 392/1 से 392/8, 393, 398 से 402																
	100 से 200 मीटर तक ख0 न0 397																
5	बावड़ी	175600	154600	22400	24800	87800	77300	11800	13700	193160	170060	24640	27280	96580	85030	12980	15070
	100 मीटर तक ख0 न0 1142, 1147, 1148																
6	बिरमगढ़	175600	154600	22400	24800	87800	77300	11800	13700	193160	170060	24640	27280	96580	85030	12980	15070
	100 मीटर तक ख0 न0 740, 741, 745, 746, 751 से 753, 756, से 760, 771																
7	घोकलसर	175600	154600	22400	24800	87800	77300	11800	13700	193160	170060	24640	27280	96580	85030	12980	15070
	100 मीटर तक ख0 न0 1284, 1285, 1285/1 से 1285/3, 1286 से 1288, 1307 से 1309, 1311 से 1315, 1317, 1318, 1329 से 1332, 1343, 1344																
8	भटनेरनगर	175600	154600	22400	24800	87800	77300	12000	13900	193160	170060	24640	27280	96580	85030	13200	15290
	100 मीटर तक ख0 न0 762, 762/2, 764, 765, 766, 768 से 774, 776, 777, 1134, 1135, 1138, 1139																
	100 से 200 मीटर तक ख0 न0 775, 777																
9	गजसिंह नगर			22400	24800			12000	13900			24640	27280			13200	15290
0	केतुकला			27200	29900			13300	15300			29920	32890			14630	16830
	खसरा नम्बर 266,288,318,527 की सीमा से 25 मीटर की दूरी तक			-	-			-	-			40530	44550			19820	22800
1	हटे सिंह नगर			27200	29900			13300	15300			29920	32890			14630	16830

	2	3	4	5	6	7	8	9	10	11	12	13	14	15	16	17	18
	खसरा नम्बर 546,547 / 1,594 की सीमा से 25 मीटर की दूरी तक			-	-			-	-			40530	44550			19820	22800
2	सबलगाढ़			27200	29900			13300	15300			29920	32890			14630	16830
3	केतुमदा			27700	30450			13600	15500			30470	33500			14960	17050
4	जम्भेश्वरनगर			27700	30450			13600	15500			30470	33500			14960	17050
5	फतेहनगर			27700	30450			13600	15500			30470	33500			14960	17050
6	जेठूसिंह नगर			27700	30450			13600	15500			30470	33500			14960	17050
7	रागदेवनगर			27700	30450			13600	15500			30470	33500			14960	17050
8	विश्वकमानगर			27700	30450			13600	15500			30470	33500			14960	17050
9	केतु मनावता			19650	22400			9900	11800			21620	24640			10890	12980
0	रामनगर			19650	22400			9900	11800			21620	24640			10890	12980
1	सालासर नगर			19650	22400			9900	11800			21620	24640			10890	12980
	खसरा नम्बर 174,173,176,92 की सीमा से 25 मीटर की दूरी तक			-	-			-	-			29280	33380			14750	17580
2	धीरपुरा	199400	154600	27050	29900	99700	77300	13350	15300	219340	170060	29760	32890	109670	85030	14690	16830
	100 मीटर तक ख0 न0 1208, 1209, 1209/1, 1210, 1212, 1213, 1240, 1241, 1243, 1244 से 1246, 1248 से 1251, 1297, 1298, 1301, 1335, 1335/1, 1336, 1339 से 1341, 1353, 1355, 1356, 1359, 1362/1, 1363, 1364, 1370, 1378, 1379, 1384, 1385, 1456, 1456/1, 1457, 1458, 1470, 1471, 1489, 1538																
	100 से 200 मीटर तक ख0 न0 1207, 1215, 1216, 1236 से 1239, 1242, 1252, 1293 से 1296, 1299, 1300, 1304, 1328, 1329, 1331, 1333, 1337, 1338, 1342, 1343, 1348, 1362, 1369, 1371, 1372, 1377, 1383, 1455, 1466, 1468, 1472 से 1474, 1476, 1713/1327																


 दिनांक, _____
 जिला पंचायत, _____

1	2	3	4	5	6	7	8	9	10	11	12	13	14	15	16	17	18
	खसरा नम्बर 1147,1489 की सीमा से 25 मीटर की दूरी तक	-	-	-	-	-	-	-	-	297110	230350	40300	44550	148550	115180	19890	22800
243	मोहकमगढ़	199400	154600	27050	29900	99700	77300	13350	15300	219340	170060	29760	32890	109670	85030	14690	16830
	100 मीटर तक ख0 न0 928, 931 से 937, 942, 943, 954, 1171/1, 1172, 1172/1, 1173, 1174, 1180 से 1183, 1194, 1196																
	100 से 200 मीटर तक ख0 न0 .927, 941, 945, 945/1, 948, 952, 953, 955 से 957, 1177, 1179, 1184 से 1186, 1195,																
244	जवाहरनगर	199400	154600	27050	29900	99700	77300	13350	15300	219340	170060	29760	32890	109670	85030	14690	16830
	100 मीटर तक ख0 न0 1000 से 1002, 1043, 1048, 1051 से 1056, 1059, 1060, 1110 से 1115, 1117, 1117/1, 1117/2, 1165, 1167, 1168																
	100 से 200 मीटर तक ख0 न0 1042, 1049, 1103, 1104/1, 1162 से 1164, 1169																
245	मेहताबगढ़	223400	154600	27200	31400	111700	77300	13350	15300	245740	170060	29920	34540	122870	85030	14690	16830
	100 मीटर तक ख0 न0 1509, 1512 से 1516																
	100 से 200 मीटर तक ख0 न0 1506 से 1508, 1517																
	खसरा नम्बर 1696 की सीमा से 25 मीटर की दूरी तक	-	-	-	-	-	-	-	-	332870	230350	40530	46790	166430	115180	19890	22800
246	खेतनगर			27200	31400			13250	15300			29920	34540			14580	16830
247	भालू राजवा			19400	23200			9900	11800			21340	25520			10890	12980
248	भालू देवनगर			19400	23200			9900	11800			21340	25520			10890	12980
249	भालू महादेवनगर			19400	23200			9900	11800			21340	25520			10890	12980
	खसरा नम्बर 458 की सीमा से 25 मीटर की दूरी तक			-	-			-	-			28910	34570			14750	17580

1	2	3	4	5	6	7	8	9	10	11	12	13	14	15	16	17	18
250	भालु जवाहरपुरा			18400	23200			9900	11800			20240	25520			10890	12980
251	शहीद जोरसिंह नगर			18400	23200			9900	11800			20240	25520			10890	12980
252	भालु कुम्हानिया			15500	19350			8000	9900			17050	21290			8800	10890
253	तेजसिंह नगर			15500	19350			8000	9900			17050	21290			8800	10890
254	भालु काछवनगर			15500	19350			8000	9900			17050	21290			8800	10890
	खसरा नम्बर 163,167 की सीमा से 25 मीटर की दूरी तक			-	-			-	-			23100	28830			11920	14750
255	पूनावत नगर			15500	19350			8000	9900			17050	21290			8800	10890
	खसरा नम्बर 160,170,209 की सीमा से 25 मीटर की दूरी तक			-	-			-	-			23100	28830			11920	14750
256	भालु अनोपगढ़			16800	20050			9600	10600			18480	22060			10560	11660
	खसरा नम्बर 73,160,163 की सीमा से 25 मीटर की दूरी तक			-	-			-	-			25030	29870			14300	15790
257	इणकेश्वर नगर			16800	20050			9600	10600			18480	22060			10560	11660
258	भालु जोगसर			15000	18700			7500	9600			16500	20570			8250	10560
259	श्री करणसिंह नगर			15000	18700			7500	9600			16500	20570			8250	10560
260	भालु उदयनगर			19400	23300			10100	11850			21340	25630			11110	13040
	खसरा नम्बर 590 की सीमा से 25 मीटर की दूरी तक			-	-			-	-			28910	34720			15050	17660
261	रामदेव नगर			19400	23300			10100	11850			21340	25630			11110	13040
262	भालु कला			21250	25200			11000	12750			23380	27720			12100	14030
	खसरा नम्बर 660,696 की सीमा से 25 मीटर की दूरी तक			-	-			-	-			31660	37550			16390	19000
263	भालु झूगरगढ़			21250	25200			11000	12750			23380	27720			12100	14030
	खसरा नम्बर 718 की सीमा से 25 मीटर की दूरी तक			-	-			-	-			31660	37550			16390	19000
264	भालु रतनगढ़			17100	21000			8800	10600			18810	23100			9680	11660
	खसरा नम्बर 390,509 की सीमा से 25 मीटर की दूरी तक			-	-			-	-			25480	31290			13110	15790
265	रणजीतसिंह नगर			17100	21000			8800	10600			18810	23100			9680	11660
266	भालु लक्षणगढ़			21250	25200			11000	12750			23380	27720			12100	14030
267	भालु शेरनगर			21250	25200			11000	12750			23380	27720			12100	14030

1	2	3	4	5	6	7	8	9	10	11	12	13	14	15	16	17	18
	खसरा नम्बर 775 की सीमा से 25 मीटर की दूरी तक			-	-			-	-			31660	37550			16390	19000
268	खुडियाला			37700	40900			18600	20200			41470	44990			20460	22220
	खसरा नम्बर 395,773,798,915 की सीमा से 25 मीटर की दूरी तक			-	-			-	-			56170	60940			27710	30100
269	विजयनगर			37700	40900			18600	20200			41470	44990			20460	22220
	खसरा नम्बर 818,927,1022 की सीमा से 25 मीटर की दूरी तक			-	-			-	-			56170	60940			27710	30100
270	पावुनगर			37700	40900			18600	20200			41470	44990			20460	22220
	खसरा नम्बर 52,80,82,100,166,208, 314, 320,333 की सीमा से 25 मीटर की दूरी तक			-	-			-	-			56170	60940			27710	30100
71	विड़वाई			37700	40900			18600	20200			41470	44990			20460	22220
	खसरा नम्बर 10,52 की सीमा से 25 मीटर की दूरी तक			-	-			-	-			56170	60940			27710	30100

नाट :-

1. विक्रिते खेत में अवस्थित ढाणी, टांका, गकान आदि की मालियत का आंकलन विभागीय निर्देशानुसार किया जायेगा।
2. ट्यूबवैल जो विद्युतीकृत है की पुरी मालियत 209000/- मानकर निर्धारण किया जायेगा।
3. पडौसी के वेरे / ट्यूबवैल से सिंचित भूमि को सिंचित ही माना जायेगा।
4. सह कार्रकार द्वारा हिस्से की भूमि विक्रय पर गिरदावरी में सिंचित अंकित होने पर सम्पूर्ण खसरे की मालियत का आंकलन सिंचित मानकर किया जायेगा।
5. विक्रय किये जा रहे खेत में अगर कुआं खुदा हुआ होगा तो उसकी मालियत 154000 मानी जायेगी।
6. आवादी क्षेत्र व रास्ता पर कृषि भूमि स्थित हाने पर क्रेता के हिस्से में 1000 वर्ग मीटर से कम कृषि भूमि आने पर गणना नजदीकी आवासीय दर से की जावेगी चाहे सम्पूर्ण खसरा हो।
7. 100 मीटर, 200 मीटर तक स्थित खसरा नम्बर सेवन से छूट गये खसरा नम्बर/बट्टा नम्बर/गीन नम्बर सम्मिलित माने जायेगें।
8. औद्योगिक प्रयोजन (कृषि, केमिकल, फॉर्मास्युटिकल, टेक्सटाईल, सीमेंट, प्लास्टिक, कॉच, पर्यटन इत्यादि आधारित उद्योग) होने पर आवासीय दर से गणना की जायेगी।
9. संस्थागत भूमि का गुल्यांकन आवासीय दर से डेढ़ गुणा से मूल्यांकन किया जायेगा।
10. खनन प्रयोजनार्थ विक्रय हाने पर कृषि भूमि की अधिकतम दर का दुगुना लिया जायेगा।
11. रोड के पास अवस्थित होने का तापार्थ डामर/भुडिया रोड दोनों के पास अवस्थित हानो माना जायेगा।
12. दो बीघा तक बंचान होने पर कृषि भूमि की दर का दो गुणा मानकर मालियत का निर्धारण किया जायेगा।

कार्यालय उप पंजीयक बालेसर जिला जोधपुर



दिनांक को जिला स्तरीय कमेटी की बैठक में ग्रामीण क्षेत्र में व्यावसायिक एवं आवासीय भूमि की प्रतिवर्ग फुट में प्रस्तावित दरें (रु में)

क.स.	ग्राम का नाम			गत डी.एल.अनुसार		प्रस्तावित दरें	
				व्यवसायिक	आवासीय	व्यवसायिक	आवासीय
1	2	3	4	5	6	7	8
1	बालेसर सत्ता/शहीद पेप सिंह नगर/हिम्मत नगर/जीवराज नगर	1	राष्ट्रीय सड़क पर (जोधपुर-जैसलमेर) बालेसर दुर्गावता से वन विभाग चौकी तक	576	391	634	430
		2	मुख्य सड़क पर (जोधपुर-जैसलमेर) बालेसर दुर्गावता से कुई इन्दा सीमा तक	445	303	490	333
		3	मुख्य सड़क पर (जोधपुर-जैसलमेर) वन विभाग चौकी से मीठी बेरी सीमा तक	391	277	430	305
		4	मुख्य सड़क पर (जोधपुर-जैसलमेर) के पीछे 250 फीट तक	335	266	369	293
			ग्राम की आबादी क्षेत्र में				
		1	अन्य मुख्य सड़क पर	299	224	329	247
		2	अन्य मुख्य सड़क के पीछे	235	189	259	208
		3	जूनावास व उसके आस-पास का क्षेत्र	235	189	259	208
		4	मस्जिद के आस पास का क्षेत्र	235	136	259	150
		5	धोरावास गांव तलिया पुरानी आबादी	215	136	237	150
		6	मेघवालो का बास	200	115	220	127
		7	सिलावटों का बास	200	115	220	127
		8	अन्य क्षेत्र (ढाणिया/खेत में)	150	70	165	77

1	2	3	4	5	6	7	8
2	एम.एल. वाटिका आवासीय कॉलोनी	1	कॉलोनी	-	-	160	90
3	आगोलाई	1	राष्ट्रीय सड़क बस स्टेण्ड से 1-1 कि.मी. दोनों तरफ	345	151	380	167
		2	अन्य राष्ट्रीय सड़क बस स्टेण्ड से 1-1 कि.मी. दूर तक	303	140	334	154
		3	अन्य सड़क / आवादी क्षेत्र	252	116	278	128
		4	अन्य क्षेत्र (ढाणिया/खेत)	93	51	103	57
4	कुई ईन्दा/कुई जोधा/सती माता नगर	1	राष्ट्रीय सड़क	293	136	323	150
		2	अन्य सड़क / आवादी क्षेत्र	215	99	237	109
		3	अन्य क्षेत्र (ढाणिया/खेत में)	115	52	127	58
5	अरिहन्त नगर कॉलोनी	1	कॉलोनी	-	-	140	70
6	हनुमानगुढ (दुगर)	1	राष्ट्रीय सड़क	293	131	323	145
		2	अन्य सड़क / आवादी क्षेत्र	215	96	237	106
		3	अन्य क्षेत्र (ढाणिया/खेत में)	93	49	103	54
7	देवगढ (आगोलाई)/टिकमगढ	1	राष्ट्रीय सड़क	293	131	323	145
		2	अन्य सड़क / आवादी क्षेत्र	215	96	237	106
		3	अन्य क्षेत्र (ढाणिया/खेत में)	93	49	103	54
8	ढाढणियां सांसण / पालीवाल नगर/ गोदासर/ ढाढणिया भायला	1	राष्ट्रीय सड़क	293	131	323	145
		2	अन्य सड़क / आवादी क्षेत्र	215	96	237	106
		3	अन्य क्षेत्र (ढाणिया/खेत में)	93	49	103	54

1	2	3	4	5	6	7	8
9	चक ढाढणियां सांसण	1	राष्ट्रीय सड़क	293	131	323	145
		2	अन्य सड़क / आबादी क्षेत्र	215	96	237	106
		3	अन्य क्षेत्र (ढाणिया/खेत में)	93	49	103	54
10	ढाढणियां बरड़ा	1	राष्ट्रीय सड़क	293	131	323	145
		2	अन्य सड़क / आबादी क्षेत्र	215	96	237	106
		3	अन्य क्षेत्र (ढाणिया/खेत में)	93	49	103	54
11	हरि नगर (ढाढणियां भायला)	1	राष्ट्रीय सड़क	293	131	323	145
		2	अन्य सड़क / आबादी क्षेत्र	215	96	237	106
		3	अन्य क्षेत्र (ढाणिया/खेत में)	93	49	103	54
12	जुडिया	1	राष्ट्रीय सड़क	293	131	323	145
		2	अन्य सड़क / आबादी क्षेत्र	215	96	237	106
		3	अन्य क्षेत्र (ढाणिया/खेत में)	93	49	103	54
13	देव नगर (आगोलाई)	1	राष्ट्रीय सड़क	293	131	323	145
		2	अन्य सड़क / आबादी क्षेत्र	215	96	237	106
		3	अन्य क्षेत्र (ढाणिया/खेत में)	93	49	103	54
14	खेतासर	1	राष्ट्रीय सड़क	293	131	323	145
		2	अन्य सड़क / आबादी क्षेत्र	215	96	237	106
		3	अन्य क्षेत्र (ढाणिया/खेत में)	93	49	103	54

1	2	3	4	5	6	7	8
15	दूधा बेरा	1	राष्ट्रीय सड़क	293	131	323	145
		2	अन्य सड़क / आबादी क्षेत्र	215	96	237	106
		3	अन्य क्षेत्र (ढाणिया/खेत में)	93	49	103	54
16	मेहोजी नगर/ खारी बेरी / देव नगर (बालेसर दुर्गावता)	1	राष्ट्रीय सड़क	293	131	323	145
		2	अन्य सड़क / आबादी क्षेत्र	215	96	237	106
		3	अन्य क्षेत्र (ढाणिया/खेत में)	93	49	103	54
17	मेहताबगढ/धीरपुरा (मोकमगढ)/जवाहर नगर	1	राष्ट्रीय सड़क	247	112	272	124
		2	अन्य सड़क / आबादी क्षेत्र	182	92	201	102
		3	अन्य क्षेत्र (ढाणिया/खेत में)	92	49	102	54
18	सेखाला	1	राष्ट्रीय सड़क	243	112	268	124
		2	अन्य सड़क / आबादी क्षेत्र	182	92	200	102
		3	अन्य क्षेत्र (ढाणिया/खेत में)	92	49	102	54
19	बिरमगढ	1	राष्ट्रीय सड़क	243	112	268	124
		2	अन्य सड़क / आबादी क्षेत्र	182	92	201	102
		3	अन्य क्षेत्र (ढाणिया/खेत में)	92	49	102	54
20	अजीतगढ	1	राष्ट्रीय सड़क	243	112	268	124
		2	अन्य सड़क / आबादी क्षेत्र	182	92	201	102
		3	अन्य क्षेत्र (ढाणिया/खेत में)	92	49	102	54

1	2	3	4	5	6	7	8
21	बावड़ी (सेखाला)	1	राष्ट्रीय सड़क	243	112	268	124
		2	अन्य सड़क / आबादी क्षेत्र	182	92	201	102
		3	अन्य क्षेत्र (ढाणिया/खेत में)	92	49	102	54
	धोकलसर	1	राष्ट्रीय सड़क	243	112	268	124
		2	अन्य सड़क / आबादी क्षेत्र	182	92	201	102
		3	अन्य क्षेत्र (ढाणिया/खेत में)	92	49	102	54
	भटनेर नगर	1	राष्ट्रीय सड़क	243	112	268	124
		2	अन्य सड़क / आबादी क्षेत्र	182	92	201	102
		3	अन्य क्षेत्र (ढाणिया/खेत में)	92	49	102	54
	चौडिया पुरोहिता) छत्रसिंह नगर	1	राष्ट्रीय सड़क	243	112	268	124
		2	अन्य सड़क / आबादी क्षेत्र	182	92	201	102
		3	अन्य क्षेत्र (ढाणिया/खेत में)	92	49	102	54
	सोतीसर (देड़ा)	1	राष्ट्रीय सड़क	243	112	268	124
		2	अन्य सड़क / आबादी क्षेत्र	182	92	201	102
		3	अन्य क्षेत्र (ढाणिया/खेत में)	92	49	102	54
	साटिलाई पुरोहितान	1	राष्ट्रीय सड़क	243	112	268	124
		2	अन्य सड़क / आबादी क्षेत्र	182	92	201	102
		3	अन्य क्षेत्र (ढाणिया/खेत में)	92	49	102	54

1	2	3	4	5	6	7	8
27	तोलेसर चारणान्/तोलेसर पुरोहितान	1	राष्ट्रीय सड़क	243	112	268	124
		2	अन्य सड़क / आबादी क्षेत्र	182	92	201	102
		3	अन्य क्षेत्र (ढाणिया/खेत में)	92	49	102	54
28	चामू	1	मुख्य सड़क पर				
		(ए)	चामू-देचू ओसियां रोड़ व चामू बाजार	293	136	323	150
		(बी)	चामू से बालेसर रोड़	230	117	253	129
		2	मुख्य सड़क के पीछे / आबादी क्षेत्र	215	96	237	106
		3	अन्य क्षेत्र (ढाणिया / क्षेत्र में)	100	51	110	57
29	हरिओम नगर कॉलानी	1	कॉलानी	--	--	140	75
30	पडितों का बास	1	मुख्य सड़क	293	136	323	150
		2	मुख्य सड़क के पीछे / आबादी क्षेत्र	215	94	237	104
		3	अन्य क्षेत्र (ढाणिया/खेत में)	85	43	94	48
31	केतू कल्ला/धीरपुरा मोकमगढ	1	बस स्टेण्ड के पास व मुख्य रोड़ पर	230	117	253	129
		2	अन्य सड़क / आबादी क्षेत्र	117	63	129	70
		3	अन्य क्षेत्र (ढाणिया/खेत में)	63	40	70	44
32	खुडियाला	1	बस स्टेण्ड के पास व मुख्य रोड़	270	136	297	150
		2	अन्य सड़क / आबादी क्षेत्र	230	93	253	103
		3	अन्य क्षेत्र (ढाणिया/खेत में)	154	63	170	70

1	2	3	4	5	6	7	8
33	बालेसर दुर्गावता/मेहोजी नगर/देव नगर	1	मुख्य सड़क	269	131	296	145
		2	मुख्य सड़क के पीछे / आबादी क्षेत्र	138	96	152	106
		3	अन्य क्षेत्र (ढाणिया/खेत में)	93	51	103	57
34	बेलवा खत्रिया	1	मुख्य सड़क (बालेसर-तिवरी) नदी पुलिया से गोलाई तक	224	131	247	145
		2	अन्य सड़क / आबादी क्षेत्र	138	95	152	105
		3	अन्य क्षेत्र (ढाणिया/खेत में)	93	49	103	54
35	तहसील के अन्य ग्राम	1	मुख्य सड़क	99	59	109	65
		2	मुख्य सड़क के पीछे / आबादी क्षेत्र	63	40	70	44
		3	अन्य क्षेत्र (ढाणिया/खेत में)	63	40	70	44

नोट:- 1. औद्योगिक प्रयोजन (कृषि, केमिकल, फार्मास्युटिकल, टेक्सटाईल, सॉमेण्ट, प्लास्टिक, कॉच, पर्यटन इत्यादि आधारित उद्योग) होने पर आवासीय दर से गणना की जायेगी।

2. खनन प्रयोजन के लिये पट्टे पर दी गयी या अन्यथा आवंटित भूमि की दरें कृषि भूमि की दर से 2 गुणा दर से गणना की जायेगी।

3. संस्थागत प्रयोजन के लिये आवासीय दर की डेढ गुणा दर से गणना की जायेगी।

उप पंजीयक बालेसर