

राजस्थान सरकार

कार्यालय उप पंजीयक बाप जिला जोधपुर

--:: प्रमाण पत्र ::--

प्रमाणित किया जाता है कि कृषि भूमि, आवासीय भूमि, वाणिज्यिक भूमि
में 50 प्रतिशत व नेशनल हाईवे के सभी ग्रामों में 50 प्रतिशत बढ़ोतरी हेतु
प्रस्तावित है।



उप पंजीयक बाप

जिला पंचायत,
जोधपुर

कार्यालय उप पंजीयक बाप

डी.एस.सी. संकट दिनांक 20 जून 2014

प्रभावी दिनांक

के लागू रहे

क्र.सं.	वर्तमान डी.एस.सी.	प्रस्तावित डी.एस.सी. अनुमोदित													जिला कमेटी द्वारा अनुमोदित रहे																		
		सिंचित						असिंचित							सिंचित				असिंचित														
		उपख नाम पर सीधे सम्पर्क	उपख नाम पर सीधे सम्पर्क में नही पर परन्तु सडक रोडिंग से 100 मी. तक	उपख नाम पर सीधे सम्पर्क में नही परन्तु सडक रोडिंग से 100 मी. से 200 मी. तक	सडक से दूर अन्य	उपख नाम के अतिरिक्त अन्य सडक से सीधे सम्पर्क	उपख नाम पर सीधे सम्पर्क	उपख नाम पर सीधे सम्पर्क में नही परन्तु सडक रोडिंग से 100 मी. तक	उपख नाम पर सीधे सम्पर्क में नही परन्तु सडक रोडिंग से 100 से 200 मी. तक	सडक से दूर अन्य	उपख नाम के अतिरिक्त अन्य सडक से सीधे सम्पर्क	उपख नाम पर सीधे सम्पर्क	उपख नाम पर सीधे सम्पर्क में नही परन्तु सडक रोडिंग से 100 मी. तक	उपख नाम पर सीधे सम्पर्क में नही परन्तु सडक रोडिंग से 100 से 200 मी. तक	सडक से दूर अन्य	उपख नाम के अतिरिक्त अन्य सडक से सीधे सम्पर्क	उपख नाम पर सीधे सम्पर्क	उपख नाम पर सीधे सम्पर्क में नही परन्तु सडक रोडिंग से 100 मी. तक	उपख नाम पर सीधे सम्पर्क में नही परन्तु सडक रोडिंग से 100 से 200 मी. तक	सडक से दूर अन्य	उपख नाम के अतिरिक्त अन्य सडक से सीधे सम्पर्क												
1	बडी डाणी एन.एच 15 के विपते खसरे 100 मीटर की परिधि के खसरे	0	104652	0	0	0	0	97526	0	0	0	0	0	156978	0	0	0	0	0	0	0	0	0	156978	0	0	0	0	146288	0	0	0	
2	बडी डाणी एन.एच 15 के विपते खसरे 200 मीटर की परिधि के खसरे	0	0	94184	0	0	0	0	87773	0	0	0	0	0	141275	0	0	0	0	0	0	0	0	0	141275	0	0	0	0	131659	0	0	
3	बडी डाणी	0	0	0	27614	31560	0	0	0	23231	27176	0	0	0	41422	47340	0	0	0	0	0	0	0	0	41422	47340	0	0	0	0	34846	40765	
4	भीमजी का गाँव	0	0	0	14327	16531	0	0	0	11573	13776	0	0	0	21490	24797	0	0	0	0	0	0	0	0	21490	24797	0	0	0	0	17359	20664	
5	भोजी की बाप एन.एच 15 के विपते खसरे 100 मीटर की परिधि के खसरे	0	92091	0	0	0	0	82445	0	0	0	0	0	138137	0	0	0	0	0	0	0	0	0	0	138137	0	0	0	0	123667	0	0	
6	भोजी की बाप एन.एच 15 के विपते खसरे 200 मीटर की परिधि के खसरे	0	0	82883	0	0	0	0	95468	0	0	0	0	0	124324	0	0	0	0	0	0	0	0	0	124324	0	0	0	0	143201	0	0	
7	भोजी की बाप 1-2	0	0	0	13093	16002	0	0	0	21985	25458	0	0	0	19640	24003	0	0	0	0	0	0	0	0	19640	24003	0	0	0	0	32978	38187	
8	घटोर	0	0	0	21040	22793	0	0	0	17534	19285	0	0	0	31559	34189	0	0	0	0	0	0	0	0	31559	34189	0	0	0	0	26302	28928	
9	महादेव पुर (घटोर)	0	0	0	18515	20058	0	0	0	15428	16972	0	0	0	27772	30087	0	0	0	0	0	0	0	0	27772	30087	0	0	0	0	23143	25457	
10	सिन्धीपुर	0	0	0	14327	16531	0	0	0	11573	13776	0	0	0	21490	24797	0	0	0	0	0	0	0	0	21490	24797	0	0	0	0	17359	20664	
11	केसरपुर	0	0	0	14327	16531	0	0	0	11573	13776	0	0	0	21490	24797	0	0	0	0	0	0	0	0	21490	24797	0	0	0	0	17359	20664	
12	समजातपुर	0	0	0	14327	16531	0	0	0	11573	13776	0	0	0	21490	24797	0	0	0	0	0	0	0	0	21490	24797	0	0	0	0	17359	20664	
13	हनुमानपुर	0	0	0	14327	16531	0	0	0	11573	13776	0	0	0	21490	24797	0	0	0	0	0	0	0	0	21490	24797	0	0	0	0	17359	20664	
14	बाप एन.एच 15 के विपते खसरे 100 मीटर की परिधि के खसरे	0	414216	0	0	0	0	345179	0	0	0	0	0	621324	0	0	0	0	0	0	0	0	0	0	621324	0	0	0	0	517768	0	0	0
15	बाप एन.एच 15 के विपते खसरे 200 मीटर की परिधि के खसरे	0	0	372792	0	0	0	310661	0	0	0	0	0	559188	0	0	0	0	0	0	0	0	0	0	559188	0	0	0	0	465991	0	0	0
16	नाम	0	0	0	35066	38134	0	0	0	30683	33750	0	0	0	52600	57200	0	0	0	0	0	0	0	0	52600	57200	0	0	0	0	46024	50625	
17	बाप एन.एच 15 के विपते खसरे 100 मीटर की परिधि के खसरे	0	174893	0	0	0	0	139392	0	0	0	0	0	262339	0	0	0	0	0	0	0	0	0	0	262339	0	0	0	0	209088	0	0	0
18	बाप खलीन के खसरे एन.एच 15 के विपते खसरे 200 मीटर की परिधि के खसरे	0	0	0	0	0	0	244589	0	0	0	0	0	321654	0	0	0	0	0	0	0	0	0	0	321654	0	0	0	0	366883	0	0	0
19	बाप खलीन के खसरे	0	0	0	46638	70132	0	0	0	37171	65224	0	0	0	69957	105197	0	0	0	0	0	0	0	0	69957	105197	0	0	0	0	55757	97835	
20	नौख बाप रोड से ताताय तक एन.एच 15 के विपते खसरे 100 मीटर की परिधि के खसरे	0	335579	0	0	0	0	263831	0	0	0	0	0	503368	0	0	0	0	0	0	0	0	0	0	503368	0	0	0	0	395746	0	0	0
21	नौख बाप रोड से ताताय तक एन.एच 15 के विपते खसरे 200 मीटर की परिधि के खसरे	0	0	416583	0	0	0	0	347153	0	0	0	0	0	624875	0	0	0	0	0	0	0	0	0	624875	0	0	0	0	520729	0	0	0
22	नौख बाप रोड से बाप थाम के ताताय तक के खसरे	0	0	0	80488	111089	0	0	0	70355	92574	0	0	0	134231	166633	0	0	0	0	0	0	0	0	134231	166633	0	0	0	0	105532	138861	
23	बोसनाडा	0	0	0	24995	26846	0	0	0	21910	23760	0	0	0	37492	40270	0	0	0	0	0	0	0	0	37492	40270	0	0	0	0	32864	35640	
24	जेतडावार	0	0	0	24995	26846	0	0	0	21910	23760	0	0	0	37492	40270	0	0	0	0	0	0	0	0	37492	40270	0	0	0	0	32864	35640	
25	अधदावार	0	0	0	24995	26846	0	0	0	21910	23760	0	0	0	37492	40270	0	0	0	0	0	0	0	0	37492	40270	0	0	0	0	32864	35640	
26	गडन एन.एच 15 के विपते खसरे 100 मीटर की परिधि के खसरे	0	82185	0	0	0	0	69036	0	0	0	0	0	135278	0	0	0	0	0	0	0	0	0	0	135278	0	0	0	0	103554	0	0	0

उप पंजीयक बाप

जिला पंजीयक

क्र.सं.	सूचना	उद्योग		वा.सं.		न.सं.		स.सं.		प.सं.		अ.सं.		उ.सं.		म.सं.		न.सं.		
		व.सं.	न.सं.	व.सं.	न.सं.	व.सं.	न.सं.	व.सं.	न.सं.	व.सं.	न.सं.	व.सं.	न.सं.	व.सं.	न.सं.	व.सं.	न.सं.	व.सं.	न.सं.	
27	गाढना एन.एच 15 के विपत्ते खसरे 200 मीटर की परिधि के खसरे	0	0	73967	0	0	0	62132	0	0	0	110950	0	0	0	0	0	93197	0	0
28	गाढना	0	0	24107	26299	0	0	19723	21916	0	0	36160	39449	0	0	0	29585	32873	0	0
29	नया गांव एन.एच 15 के विपत्ते खसरे 100 मीटर की परिधि के खसरे	0	82185	0	0	0	0	68487	0	0	0	123278	0	0	0	0	0	123278	0	0
30	नया गांव एन.एच 15 के विपत्ते खसरे 200 मीटर की परिधि के खसरे	0	0	73967	0	0	0	61638	0	0	0	110950	0	0	0	0	0	92457	0	0
31	नया गांव	0	0	23669	26737	0	0	19285	22355	0	0	35503	40106	0	0	0	28928	33532	0	0
32	बड़ी सिद्ध एन.एच 15 के विपत्ते खसरे 100 मीटर की परिधि के खसरे	0	72324	0	0	0	0	60270	0	0	0	108486	0	0	0	0	0	108486	0	0
33	बड़ी सिद्ध एन.एच 15 के विपत्ते खसरे 200 मीटर की परिधि के खसरे	0	0	65091	0	0	0	54242	0	0	0	97637	0	0	0	0	0	97637	0	0
34	बड़ी सिद्ध	0	0	19441	23144	0	0	16355	20058	0	0	29162	34717	0	0	0	24532	30087	0	0
35	रणजीत नगर (बड़ी सिद्ध)	0	0	19441	23144	0	0	16355	20058	0	0	29162	34717	0	0	0	24532	30087	0	0
36	जम्भेर नगर 2 (बड़ी सिद्ध)	0	0	19441	23144	0	0	16355	20058	0	0	29162	34717	0	0	0	24532	30087	0	0
37	बावली धरसिंगा	0	0	24547	27614	0	0	20164	23231	0	0	36821	41422	0	0	0	30245	34846	0	0
38	कानसिंह की सिद्ध एन.एच 15 के विपत्ते खसरे 100 मीटर की परिधि के खसरे	0	72324	0	0	0	0	60270	0	0	0	108486	0	0	0	0	0	108486	0	0
39	कानसिंह की सिद्ध एन.एच 15 के विपत्ते खसरे 200 मीटर की परिधि के खसरे	0	0	65091	0	0	0	53987	0	0	0	97637	0	0	0	0	0	97637	0	0
40	कानसिंह की सिद्ध	0	0	18901	21601	0	0	15043	17743	0	0	28352	32402	0	0	0	22565	26615	0	0
42	खिदर एन.एच 15 के विपत्ते खसरे 100 मीटर की परिधि के खसरे	0	72324	0	0	0	0	60270	0	0	0	108486	0	0	0	0	0	108486	0	0
43	खिदर एन.एच 15 के विपत्ते खसरे 200 मीटर की परिधि के खसरे	0	0	65091	0	0	0	53258	0	0	0	97637	0	0	0	0	0	97637	0	0
44	खिदर	0	0	16355	18515	0	0	13268	15428	0	0	24532	27772	0	0	0	19903	23143	0	0
45	करणीनगर (खिदर)	0	0	16355	18515	0	0	13268	15428	0	0	24532	27772	0	0	0	19903	23143	0	0
46	अजामीसर (खिदर)	0	0	16355	18515	0	0	13268	15428	0	0	24532	27772	0	0	0	19903	23143	0	0
47	किशनेरी जेती (खिदर) एन.एच 15 के विपत्ते खसरे 100 मीटर की परिधि के खसरे	0	72324	0	0	0	0	60270	0	0	0	108486	0	0	0	0	0	108486	0	0
48	किशनेरी जेती (खिदर) एन.एच 15 के विपत्ते खसरे 200 मीटर की परिधि के खसरे	0	0	65091	0	0	0	53258	0	0	0	97637	0	0	0	0	0	97637	0	0
49	किशनेरी जेती (खिदर)	0	0	16355	18515	0	0	13268	15428	0	0	24532	27772	0	0	0	19903	23143	0	0
50	भोजपुरी जी का गांव (क. सिद्ध)	0	0	11880	13578	0	0	9456	11153	0	0	17820	20367	0	0	0	14184	16729	0	0
51	कानासर	0	0	33312	38134	0	0	28928	33750	0	0	49968	57200	0	0	0	43393	50625	0	0
52	जोरावर नगर (कानासर)	0	0	23452	26846	0	0	20366	23760	0	0	35177	40270	0	0	0	30550	35640	0	0
53	मदरूप नगर (माण्डली)	0	0	12630	15275	0	0	10183	12851	0	0	18945	22912	0	0	0	15275	19276	0	0
54	लिखामासर (माण्डली)	0	0	12630	15275	0	0	10183	12851	0	0	18945	22912	0	0	0	15275	19276	0	0
55	नारायणनगर कानासर	0	0	0	0	0	0	0	0	0	0	49968	57200	0	0	0	43393	50625	0	0
56	नेवा	0	0	33312	38134	0	0	28928	33750	0	0	49968	57200	0	0	0	43393	50625	0	0
57	हनुमाननगर (नेवा)	0	0	23452	26846	0	0	20366	23760	0	0	35177	40270	0	0	0	30550	35640	0	0
58	गुला	0	0	11638	13336	0	0	9212	10910	0	0	17456	20003	0	0	0	13819	16166	0	0

[Signature]
सूचना प्रत्येक बाप

[Signature]
विभाग प्रमुख

ग्रामीण आबादी भूमि के बाजार दरों के प्रस्ताव

बैठक दिनांक :- 20.6.14

प्रभावी दिनांक :-

क्र.सं.	गाँव/क्षेत्र का नाम	जिला कमेटी द्वारा निर्धारित वर्तमान दरें (प्रति वर्ग फुट)				प्रचलित मालियत के अनुसार प्रस्तावित दरें (प्रति वर्ग फुट)				जिला कमेटी द्वारा आज दिनांक को लागू दरें (प्रति वर्ग फुट)			
		आवासीय		वाणिज्यिक		आवासीय		वाणिज्यिक		आवासीय		वाणिज्यिक	
		रोड़ के पास	रोड़ से दूर	रोड़ के पास	रोड़ से दूर	रोड़ के पास	रोड़ से दूर	रोड़ के पास	रोड़ से दूर	रोड़ के पास	रोड़ से दूर	रोड़ के पास	रोड़ से दूर
1.	2.	3.	4.	5.	6.	7.	8.	9.	10.	11.	12.	13.	14.
1	अजेरी	7	6	22	12	11	9	33	18	11	9	33	18
2	कल्याणसिंह की सिड्ड	14	12	42	34	21	18	63	51	21	18	63	51
3	सिंधीपुरा (कल्याणसिंह की सिड्ड)	14	12	42	34	21	18	63	51	21	18	63	51
4	एकल थली (कल्याणसिंह की सिड्ड)	14	12	42	34	21	18	63	51	21	18	63	51
5	कानसिंह की सिंड	14	12	42	34	21	18	63	51	21	18	63	51
6	भोमजी की ढाणी (कानसिंह की सिड्ड)	14	12	42	34	21	18	63	51	21	18	63	51
7	सिमराथल	14	12	42	34	21	18	63	51	21	18	63	51
8	शिवनगर (सिमराथल)	14	12	42	34	21	18	63	51	21	18	63	51
9	कानसिंह की सिंड एन.एच. 15 के 100 मीटर तक के खसरे	62	0	126	0	93	0	189	0	93	0	189	0
10	कानसिंह की सिंड एन.एच. 15 के 100 मीटर से 200 मीटर तक के खसरे	62	0	126	0	93	0	189	0	93	0	189	0
11	कानसिंह की सिंड एन.एच. 15 के 100 मीटर तक के खसरे औद्योगिक प्रयोजनार्थ रूपान्तरित भूखण्ड	0	0	14	12	0	0	21	18	0	0	21	18
12	कानसिंह की सिंड एन.एच. 15 के 100 मीटर से 200 मीटर तक के खसरे औद्योगिक प्रयोजनार्थ रूपान्तरित भूखण्ड	0	0	14	12	0	0	21	18	0	0	21	18

क्र.सं.	गाँव/क्षेत्र का नाम	जिला कमेटी द्वारा निर्धारित वर्तमान दरे (प्रति वर्ग फुट)				प्रचलित मालियत के अनुसार प्रस्तावित दरे (प्रति वर्ग फुट)				जिला कमेटी द्वारा आज दिनांक को लागू दरे (प्रति वर्ग फुट)			
		आवासीय		वाणिज्यिक		आवासीय		वाणिज्यिक		आवासीय		वाणिज्यिक	
		रोड के पास	रोड से दूर	रोड के पास	रोड से दूर	रोड के पास	रोड से दूर	रोड के पास	रोड से दूर	रोड के पास	रोड से दूर	रोड के पास	रोड से दूर
13	कानसिंह की सिंड के औद्योगिक प्रयोजनार्थ रूपान्तरित अन्य भूखण्ड	0	0	12	6	0	0	18	9	0	0	18	9
14	कानासर प्रथम श्रेणी के मोहल्ले	22	19	62	55	33	29	93	83	33	29	93	83
15	जोरावर नगर (कानासर)	22	19	62	55	33	29	93	83	33	29	93	83
16	कानासर शेष आबादी	14	12	42	34	21	18	63	51	21	18	63	51
17	कानासर औद्योगिक प्रयोजनार्थ	0	0	19	12	0	0	29		0	0	29	
18	कानासरिया	7	6	22	12	11	9	33	18	11	9	33	18
19	कलराबा बेरा	7	6	22	12	11	9	33	18	11	9	33	18
20	थोरियासर	7	6	22	12	11	9	33	18	11	9	33	18
21	रामचिया नाडा (थोरियासर)	7	6	22	12	11	9	33	18	11	9	33	18
22	खाखूरी	7	6	22	12	11	9	33	18	11	9	33	18
23	खीरवा	14	12	42	34	21	18	63	51	21	18	63	51
24	सुल्ताननगर (खीरवा)	14	12	42	34	21	18	63	51	21	18	63	51
25	खीरवा एन.एच. 15 क 100 मीटर दुरी तक के खसरे	50	0	102	0	75	0	153	0	75	0	153	0
26	खीरवा एन.एच. 15 क 100 मीटर से 200 मीटर दुरी तक के खसरे	50	0	102	0	75	0	153	0	75	0	153	0
27	खीरवा एन.एच. 15 के 100 मीटर दुरी तक के खसरे औद्योगिक प्रयोजनार्थ रूपान्तरित भूखण्ड	0	0	19	0	0	0	29	0	0	0	29	0
28	खीरवा एन.एच. 15 के 100 मीटर से 200 मीटर दुरी तक के खसरे औद्योगिक प्रयोजनार्थ रूपान्तरित भूखण्ड	0	0	16	0	0	0	24	0	0	0	24	0

क्र.सं.	गाँव/क्षेत्र का नाम	जिला कमेटी द्वारा निर्धारित वर्तमान दरे (प्रति वर्ग फुट)				प्रचलित मालियत के अनुसार प्रस्तावित दरे (प्रति वर्ग फुट)				जिला कमेटी द्वारा आज दिनांक को लागू दरे (प्रति वर्ग फुट)			
		आवासीय		वाणिज्यिक		आवासीय		वाणिज्यिक		आवासीय		वाणिज्यिक	
		रोड़ के पास	रोड़ से दूर	रोड़ के पास	रोड़ से दूर	रोड़ के पास	रोड़ से दूर	रोड़ के पास	रोड़ से दूर	रोड़ के पास	रोड़ से दूर	रोड़ के पास	रोड़ से दूर
29	खीरवा (ग्रामीण) के औद्योगिक प्रयोजनार्थ रूपान्तरित अन्य भूखण्ड	0	0	14	8	0	0	21	0	0	0	21	0
30	खिदरत	14	12	42	34	21	18	63	51	21	18	63	51
31	करणी नगर (खिदरत)	14	12	42	34	21	18	63	51	21	18	63	51
32	अजापीसर (खिदरत)	14	12	42	34	21	18	63	51	21	18	63	51
33	किशनेरी जेती (खिदरत)	14	12	42	34	21	18	63	51	21	18	63	51
34	किशनेरी जेती एन.एच. 15 के (खिदरत) एन. एच 15 पर 100 मीटर दुरी तक के खसरे	47	0	91	0	71	0	137	0	71	0	137	0
35	किशनेरी जेती एन.एच. 15 के (खिदरत) एन. एच 15 पर 100 मीटर से 200 मीटर तक के टरी के खसरे	36	0	74	0	54	0	111	0	54	0	111	0
36	किशनेरी जेती (खिदरत) 100 मीटर दुरी तक के खसरे औद्योगिक प्रयोजनार्थ	0	0	14	0	0	0	21	0	0	0	21	0
37	किशनेरी जेती एन.एच. 15 के (खिदरत)एन. एच 15 पर 100 मीटर से से 200 मीटर तक के दुरी के खसरे औद्योगिक प्रयोजनार्थ	0	0	12	0	0	0	18	0	0	0	18	0
38	किशनेरी जेती (खिदरत) (ग्रामीण) औद्योगिक प्रयोजनार्थ	0	0	8	6	0	0	12	9	0	0	12	9
39	खिदरत 100 एन.एच 15 पर मीटर दुरी तक के खसरे	47	0	91	0	71	0	137	0	71	0	137	0
40	खिदरत 100 मीटर से 200 मीटर तक के दुरी के खसरे	36	0	74	0	54	0	111	0	54	0	111	0
41	खिदरत एन.एच 15 पर 100 मीटर दुरी तक के खसरे औद्योगिक प्रयोजनार्थ	0	0	14	0	0	0	21	0	0	0	21	0

क्र.सं.	गाँव/क्षेत्र का नाम	जिला कमेटी द्वारा निर्धारित वर्तमान दरे (प्रति वर्ग फुट)				प्रचलित मालियत के अनुसार प्रस्तावित दरे (प्रति वर्ग फुट)				जिला कमेटी द्वारा आज दिनांक को लागू दरे (प्रति वर्ग फुट)			
		आवासीय		वाणिज्यिक		आवासीय		वाणिज्यिक		आवासीय		वाणिज्यिक	
		रोड़ के पास	रोड़ से दूर	रोड़ के पास	रोड़ से दूर	रोड़ के पास	रोड़ से दूर	रोड़ के पास	रोड़ से दूर	रोड़ के पास	रोड़ से दूर	रोड़ के पास	रोड़ से दूर
42	खिदरत एन.एच. 15 के 100 मीटर स 200 मीटर तक के दुरी के खसरे औद्योगिक प्रयोजनार्थ	0	0	12	0	0	0	18	0	0	0	18	0
43	खिदरत (ग्रामीण) औद्योगिक प्रयोजनार्थ रूपान्तरित भूखण्ड	0	0	12	7	0	0	18	0	0	0	18	0
44	गोधरली	7	6	22	12	11	9	33	18	11	9	33	18
45	नाथ का मगरा (गोधरली)	7	6	22	12	11	9	33	18	11	9	33	18
46	गाडना	7	6	22	12	11	9	33	18	11	9	33	18
47	गाडना एन.एच 15 पर 100 मीटर दुरी	82	0	161	0	123	0	242	0	123	0	242	0
48	गाडना एन.एच. 15 के 100 मीटर से 200 मीटर तक के दुरी के खसरे	74	0	146	0	111	0	219	0	111	0	219	0
49	गाडना एन.एच 15 पर 100 मीटर दुरी तक के खसरे औद्योगिक प्रयोजनार्थ	0	0	28	0	0	0	42	0	0	0	42	0
50	गाडना एन.एच. 15 के 100 मीटर स 200 मीटर तक के दुरी के खसरे औद्योगिक प्रयोजनार्थ	0	0	22	0	0	0	33	0	0	0	33	0
51	गाडना (ग्रामीण) औद्योगिक प्रयोजनार्थ रूपान्तरित भूखण्ड	0	0	19	12	0	0	29	0	0	0	29	0
52	चारणाई	7	6	22	12	11	9	33	18	11	9	33	18
53	जाम्बा प्रथम श्रेणी के मोहल्ले	22	14	62	42	33	21	93	63	33	21	93	63
54	जाम्बा शेष आबादी	14	12	42	34	21	18	63	51	21	18	63	51
55	बिल्होजी नगर (जाम्बा)	14	12	42	34	21	18	63	51	21	18	63	51
56	रिडमल नगर कल्लां (जाम्बा)	14	12	42	34	21	18	63	51	21	18	63	51
57	लुकुपुरा उर्फ असरफ नगर (जाम्बा)	14	12	42	34	21	18	63	51	21	18	63	51
58	हासमपुरा (जाम्बा)	14	12	42	34	21	18	63	51	21	18	63	51

क्र.सं.	गाँव/क्षेत्र का नाम	जिला कमेटी द्वारा निर्धारित वर्तमान दरे (प्रति वर्ग फुट)				प्रचलित मालियत के अनुसार प्रस्तावित दरे (प्रति वर्ग फुट)				जिला कमेटी द्वारा आज दिनांक को लागू दरे (प्रति वर्ग फुट)			
		आवासीय		वाणिज्यिक		आवासीय		वाणिज्यिक		आवासीय		वाणिज्यिक	
		रोड़ के पास	रोड़ से दूर	रोड़ के पास	रोड़ से दूर	रोड़ के पास	रोड़ से दूर	रोड़ के पास	रोड़ से दूर	रोड़ के पास	रोड़ से दूर	रोड़ के पास	रोड़ से दूर
59	शेरपुरा (जाम्बा)	14	12	42	34	21	18	63	51	21	18	63	51
60	श्रीराम पुरा (जाम्बा)	14	12	42	34	21	18	63	51	21	18	63	51
61	अम्बेडकर नगर (जाम्बा)	14	12	42	34	21	18	63	51	21	18	63	51
62	जाम्बा ढाणी	7	6	22	12	11	9	33	18	11	9	33	18
63	ठाकरिया नाडा (जाम्बा की ढाणी)	7	6	22	12	11	9	33	18	11	9	33	18
64	कृष्णनगर कल्लां (जाम्बा की ढाणी)	7	6	22	12	11	9	33	18	11	9	33	18
65	कोशलनगर (जाम्बा की ढाणी)	7	6	22	12	11	9	33	18	11	9	33	18
66	श्रीराम नगर (जाम्बा की ढाणी)	7	6	22	12	11	9	33	18	11	9	33	18
67	शेराणी नगर (जाम्बा की ढाणी)	7	6	22	12	11	9	33	18	11	9	33	18
68	देवली जाल (जाम्बा की ढाणी)	7	6	22	12	11	9	33	18	11	9	33	18
69	सुरपुरा	7	6	22	12	11	9	33	18	11	9	33	18
70	जोड़	14	12	42	34	21	18	63	51	21	18	63	51
71	जोड़ एन.एच. 15 के चिपते भूखण्ड	50	0	102	0	75	0	153	0	75	0	153	0
72	जोड़ एन.एच. 15 के चिपते औद्योगिक	0	0	20	12	0	0	30	0	0	0	30	0
73	जोड़ के औद्योगिक प्रयोजनार्थ रूपान्तरित	0	0	14	7	0	0	21	0	0	0	21	0
74	देगावाडी	14	12	42	34	21	18	63	51	21	18	63	51
75	मंगलनगर (देगावडी)	14	12	42	34	21	18	63	51	21	18	63	51
76	बागडा (देगावडी)	14	12	42	34	21	18	63	51	21	18	63	51
77	मेहरामनगर (जाम्बा)	14	12	42	34	21	18	63	51	21	18	63	51
78	ननेउ	14	12	42	34	21	18	63	51	21	18	63	51
79	भाटियों की ढाणी (ननेउ)	14	12	42	34	21	18	63	51	21	18	63	51

क्र.सं.	गाँव/क्षेत्र का नाम	जिला कमेटी द्वारा निर्धारित वर्तमान दरे (प्रति वर्ग फुट)				प्रचलित मालियत के अनुसार प्रस्तावित दरे (प्रति वर्ग फुट)				जिला कमेटी द्वारा आज दिनांक को लागू दरे (प्रति वर्ग फुट)			
		आवासीय		वाणिज्यिक		आवासीय		वाणिज्यिक		आवासीय		वाणिज्यिक	
		रोड़ के पास	रोड़ से दूर	रोड़ के पास	रोड़ से दूर	रोड़ के पास	रोड़ से दूर	रोड़ के पास	रोड़ से दूर	रोड़ के पास	रोड़ से दूर	रोड़ के पास	रोड़ से दूर
80	हाजीपुरा (ननेउ)	14	12	42	34	21	18	63	51	21	18	63	51
81	सिंवादी नाडी (ननेउ)	14	12	42	34	21	18	63	51	21	18	63	51
82	किशन नगर (ननेउ)	14	12	42	34	21	18	63	51	21	18	63	51
83	सालासर (ननेउ)	14	12	42	34	21	18	63	51	21	18	63	51
84	विजयनगर (ननेउ)	14	12	42	34	21	18	63	51	21	18	63	51
85	कानासरिया	14	12	42	34	21	18	63	51	21	18	63	51
86	शक्तिनगर (विजयनगर)	14	12	42	34	21	18	63	51	21	18	63	51
87	नया गाँव	7	6	22	12	11	9	33	18	11	9	33	18
88	नया गाँव एन.एच. 15 के 100 मीटर दुरी	71	0	140	0	107	0	210	0	107	0	210	0
89	नया गाँव 100 मीटर से 200 मीटर तक के दुरी के खसरे	55	0	119	0	83	0	179	0	63	0	179	0
90	नया गाँव एन.एच. 15 के 100 मीटर दुरी तक के खसरे औद्योगिक प्रयोजनार्थ	0	0	19	0	0	0	29	0	0	0	29	0
91	नया गाँव एन.एच. 15 के 100 मीटर स 200 मीटर तक के दुरी के खसरे औद्योगिक प्रयोजनार्थ	0	0	16	0	0	0	24	0	0	0	24	0
92	नया गाँव (ग्रामीण) औद्योगिक प्रयोजनार्थ रूपान्तरित भूखण्ड	0	0	14	8	0	0	21	0	0	0	21	0
93	नूरें की भुर्ज	7	6	22	12	11	9	33	18	11	9	33	18
94	नूरें की भुर्ज औद्योगिक प्रयोजनार्थ	0	0	19	12	0	0	29	0	0	0	29	0
95	कालू की ढाणी (भडला)	7	6	22	12	11	9	33	18	11	9	33	18
96	बड़ी सिड	14	12	42	34	21	18	63	51	21	18	63	51
97	रणजीत नगर (बड़ी सिड)	14	12	42	34	21	18	63	51	21	18	63	51
98	जम्भेश्वर नगर 2 (बड़ी सिड)	14	12	42	34	21	18	63	51	21	18	63	51

उपरोक्त बाध्य

जिला पंचायत,
कोटा

क्र.सं.	गाँव/क्षेत्र का नाम	जिला कमेटी द्वारा निर्धारित वर्तमान दरे (प्रति वर्ग फुट)				प्रचलित मालियत के अनुसार प्रस्तावित दरे (प्रति वर्ग फुट)				जिला कमेटी द्वारा आज दिनांक को लागू दरे (प्रति वर्ग फुट)			
		आवासीय		वाणिज्यिक		आवासीय		वाणिज्यिक		आवासीय		वाणिज्यिक	
		रोड़ के पास	रोड़ से दूर	रोड़ के पास	रोड़ से दूर	रोड़ के पास	रोड़ से दूर	रोड़ के पास	रोड़ से दूर	रोड़ के पास	रोड़ से दूर	रोड़ के पास	रोड़ से दूर
99	बड़ी सिड एन.एच 15 पर 100 मीटर दुरी तक के खसरे	68	0	137	0	102	0	206	0	102	0	206	0
100	बड़ी सिड 100 मीटर से 200 मीटर तक के दुरी के खसरे	55	0	119	0	83	0	179	0	83	0	179	0
101	बड़ी सिड एन.एच 15 पर 100 मीटर दुरी तक के खसरे औद्योगिक प्रयोजनार्थ	0	0	19	0	0	0	29	0	0	0	29	0
102	बड़ी सिड एन.एच 15 पर 100 मीटर स 200 मीटर तक के दुरी के खसरे औद्योगिक प्रयोजनार्थ	0	0	16	0	0	0	24	0	0	0	24	0
103	बड़ी सिड (ग्रामीण) औद्योगिक प्रयोजनार्थ रूपान्तरित भूखण्ड	0	0	14	8	0	0	21	0	0	0	21	0
104	बड़ी ढाणी	7	6	22	12	11	9	33	18	11	9	33	18
105	बावड़ी बरसिंगा	7	6	22	12	11	9	33	18	11	9	33	18
106	भीमजी का गांव	7	6	22	12	11	9	33	18	11	9	33	18
107	मलार प्रथम श्रेणी के मोहल्ले	28	22	83	62	42	33	125	93	42	33	125	93
108	सियामाली (मलार)	14	12	42	34	21	18	63	51	21	18	63	51
109	हाजी नगर (मलार)	14	12	42	34	21	18	63	51	21	18	63	51
110	मलार शेष आबादी	14	12	42	34	21	18	63	51	21	18	63	51
111	मलार बस स्टेण्ड आम चौक	35	28	106	83	53	42	159	125	53	42	159	125
112	मलार एन.एच 15 पर 100 मीटर दुरी	89	0	175	0	134	0	263	0	134	0	263	0
113	मलार 100 मीटर से 200 मीटर तक के दुरी के खसरे	74	0	146	0	111	0	219	0	111	0	219	0
114	मलार 100 मीटर दुरी तक के खसरे औद्योगिक प्रयोजनार्थ	0	0	28	0	0	0	42	0	0	0	42	0
115	मलार 100 मीटर स 200 मीटर तक के दुरी के खसरे औद्योगिक प्रयोजनार्थ	0	0	22	0	0	0	33	0	0	0	33	0

सुप संजीयक बाप

जिला मालियत

क्र.सं.	गाँव/क्षेत्र का नाम	जिला कमेटी द्वारा निर्धारित वर्तमान दरे (प्रति वर्ग फुट)				प्रचलित मालियत के अनुसार प्रस्तावित दरे (प्रति वर्ग फुट)				जिला कमेटी द्वारा आज दिनांक को लागू दरे (प्रति वर्ग फुट)			
		आवासीय		वाणिज्यिक		आवासीय		वाणिज्यिक		आवासीय		वाणिज्यिक	
		रोड़ के पास	रोड़ से दूर	रोड़ के पास	रोड़ से दूर	रोड़ के पास	रोड़ से दूर	रोड़ के पास	रोड़ से दूर	रोड़ के पास	रोड़ से दूर	रोड़ के पास	रोड़ से दूर
116	मलार (ग्रामीण) औद्योगिक प्रयोजनार्थ रूपान्तरित भूखण्ड	0	0	19	12	0	0	29	0	0	0	29	0
117	मनचितिया	7	6	22	12	11	9	33	18	11	9	33	18
118	मालमसिंह की सिड़	14	12	42	34	21	18	63	51	21	18	63	51
119	माण्डली	7	6	22	12	11	9	33	18	11	9	33	18
120	माण्डली औद्योगिक प्रयोजनार्थ	0	0	19	12	0	0	29	0	0	0	29	0
121	मदरूप नगर (माण्डली)	7	6	22	12	11	9	33	18	11	9	33	18
122	लिखमासर (माण्डली)	7	6	22	12	11	9	33	18	11	9	33	18
123	सावरा	7	6	22	12	11	9	33	18	11	9	33	18
124	सावरा गाँव बस स्टेण्ड व महाजनो का मोहल्ला	35	28	106	83	53	42	159	125	53	42	159	125
125	सावरा गाँव की शेष आबादी	14	12	42	34	21	18	63	51	21	18	63	51
126	हिण्डालगोल बस स्टेण्ड व मेन रोड़	62	42	167	139	93	63	251	209	93	63	251	209
127	हिण्डालगोल शेष आबादी	12	7	34	26	18	11	51	39	18	11	51	39
128	दूदा नगर (हिण्डालगोल)	12	7	34	26	18	11	51	39	18	11	51	39
129	हिण्डालगोल एन.एच. 15 के 100 मीटर दुरी	42	0	85	0	63	0	128	0	63	0	128	0
130	हिण्डालगोल एन.एच. 15 के 100 मीटर से 200 मीटर तक के दुरी के खसरे	34	0	74	0	51	0	111	0	51	0	111	0
131	हिण्डालगोल एन.एच 15 पर 100 मीटर दुरी तक के खसरे औद्योगिक प्रयोजनार्थ	0	0	23	0	0	0	35	0	0	0	35	0
132	हिण्डालगोल एन.एच 15 पर 100 मीटर स 200 मीटर तक के दुरी के खसरे	0	0	20	0	0	0	30	0	0	0	30	0

हप पंजीयक बाप

जिला पंचायत,
बोहरा

क्र.सं.	गाँव/क्षेत्र का नाम	जिला कमेटी द्वारा निर्धारित वर्तमान दरे (प्रति वर्ग फुट)				प्रचलित मालियत के अनुसार प्रस्तावित दरे (प्रति वर्ग फुट)				जिला कमेटी द्वारा आज दिनांक को लागू दरे (प्रति वर्ग फुट)			
		आवासीय		वाणिज्यिक		आवासीय		वाणिज्यिक		आवासीय		वाणिज्यिक	
		रोड़ के पास	रोड़ से दूर	रोड़ के पास	रोड़ से दूर	रोड़ के पास	रोड़ से दूर	रोड़ के पास	रोड़ से दूर	रोड़ के पास	रोड़ से दूर	रोड़ के पास	रोड़ से दूर
133	हिण्डालगोल (ग्रामीण) औद्योगिक प्रयोजनार्थ रूपान्तरित भूखण्ड	0	0	19	12	0	0	29	0	0	0	29	0
134	रिण	12	7	26	22	18	11	39	33	18	11	39	33
135	रिण औद्योगिक प्रयोजनार्थ रुपा. भूमि	0	0	26	13	0	0	40	0	0	0	40	0
136	नेवा	7	6	22	19	11	9	33	29	11	9	33	29
137	नेवा औद्योगिक प्रयोजनार्थ	0	0	19	12	0	0	29	0	0	0	29	0
138	हनुमाननगर (नेवा)	7	6	22	19	11	9	33	29	11	9	33	29
139	भडला	7	6	22	19	11	9	33	29	11	9	33	29
140	भडला औद्योगिक प्रयोजनार्थ	0	0	19	12	0	0	29	0	0	0	29	0
141	लूमवाणिया	7	6	22	19	11	9	33	29	11	9	33	29
142	घटोर	7	6	22	19	11	9	33	29	11	9	33	29
143	महादेवपुरा (घटोर)	7	6	22	19	11	9	33	29	11	9	33	29
144	सिंधीपुरा	7	6	22	19	11	9	33	29	11	9	33	29
145	केसरपुरा	7	6	22	19	11	9	33	29	11	9	33	29
146	रमजानपुरा	7	6	22	19	11	9	33	29	11	9	33	29
147	हनवन्तनगर	7	6	22	19	11	9	33	29	11	9	33	29
148	बोरानाडा	7	6	22	19	11	9	33	29	11	9	33	29
149	जैताडासर	7	6	22	19	11	9	33	29	11	9	33	29
150	बृजधाम (औद्योगिक)	0	0	0	0	0	0	20	0	0	0	20	0
151	बृजधाम (आवासीय)	0	0	0	0	0	0	28	0	0	0	28	0
152	कृष्णबिहार(औद्योगिक)	0	0	0	0	0	0	33	0	0	0	33	0
153	कृष्णबिहार(आवासीय)	0	0	0	0	0	0	28	0	0	0	28	0

[Signature]
सह पंजीयक बाप

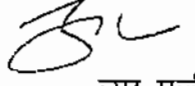
[Signature]
जिला पंजीयक,
बोकारन


क्र.सं.	गाँव/क्षेत्र का नाम	जिला कमेटी द्वारा निर्धारित वर्तमान दरे (प्रति वर्ग फुट)				प्रचलित मालियत के अनुसार प्रस्तावित दरे (प्रति वर्ग फुट)				जिला कमेटी द्वारा आज दिनांक को लागू दरे (प्रति वर्ग फुट)			
		आवासीय		वाणिज्यिक		आवासीय		वाणिज्यिक		आवासीय		वाणिज्यिक	
		रोड़ के पास	रोड़ से दूर	रोड़ के पास	रोड़ से दूर	रोड़ के पास	रोड़ से दूर	रोड़ के पास	रोड़ से दूर	रोड़ के पास	रोड़ से दूर	रोड़ के पास	रोड़ से दूर
154	गोविन्दम(औद्योगिक)	0	0	0	0	0	0	33	0	0	0	33	0
155	गोविन्दम(आवासीय)	0	0	0	0	0	0	28	0	0	0	28	0
156	चित्रकूट(औद्योगिक)	0	0	0	0	0	0	33	0	0	0	33	0
157	न्यू विष्णुनगर(औद्योगिक)	0	0	0	0	0	0	33	0	0	0	33	0
158	न्यू विष्णुनगर(आवासीय)	0	0	0	0	0	0	28	0	0	0	28	0
159	चित्रकूट(आवासीय)	0	0	0	0	0	0	28	0	0	0	28	0
160	अणदासर	7	6	22	19	11	9	33	29	11	9	33	29
161	सारणपुरा	7	6	22	19	11	9	33	29	11	9	33	29
162	सोड़ादड़ा	12	7	34	26	18	11	51	39	18	11	51	39
163	भोजो की बाप शेष आबादी	12	7	34	26	18	11	51	39	18	11	51	39
164	भोजो की बाप एन.एच 15 पर 100 मीटर दुरी तक के खसरे	102	0	202	0	153	0	303	0	153	0	303	0
165	भोजो की बाप एन.एच 15 पर 100 मीटर से 200 मीटर तक के दुरी के खसरे	83	0	166	0	125	0	249	0	125	0	249	0
166	भोजो की बाप एन.एच 15 पर 100 मीटर दुरी तक के खसरे औद्योगिक प्रयोजनार्थ	0	0	32	0	0	0	48	0	0	0	48	0
167	भोजो की बाप एन.एच 15 पर 100 मीटर स 200 मीटर तक के दुरी के खसरे औद्योगिक प्रयोजनार्थ	0	0	26	0	0	0	39	0	0	0	39	0
168	भोजो की बाप (ग्रामीण) औद्योगिक प्रयोजनार्थ रूपान्तरित भूखण्ड	0	0	19	12	0	0	29	0	0	0	29	0


क्र.सं.	गाँव/क्षेत्र का नाम	जिला कमेटी द्वारा निर्धारित वर्तमान दरे (प्रति वर्ग फुट)				प्रचलित मालियत के अनुसार प्रस्तावित दरे (प्रति वर्ग फुट)				जिला कमेटी द्वारा आज दिनांक को लागू दरे (प्रति वर्ग फुट)			
		आवासीय		वाणिज्यिक		आवासीय		वाणिज्यिक		आवासीय		वाणिज्यिक	
		रोड़ के पास	रोड़ से दूर	रोड़ के पास	रोड़ से दूर	रोड़ के पास	रोड़ से दूर	रोड़ के पास	रोड़ से दूर	रोड़ के पास	रोड़ से दूर	रोड़ के पास	रोड़ से दूर
169	बड़ी ढाणी एन.एच 15 पर 100 मीटर दुरी तक के खसरे	41	0	82	0	62	0	123	0	62	0	123	0
170	बड़ी ढाणी 100 मीटर से 200 मीटर तक के दुरी के खसरे	34	0	74	0	51	0	111	0	51	0	111	0
171	बड़ी ढाणी एन.एच 15 पर 100 मीटर दुरी तक के खसरे औद्योगिक प्रयोजनार्थ	0	0	23	0	0	0	35	0	0	0	35	0
172	बड़ी ढाणी एन.एच 15 पर 100 मीटर स 200 मीटर तक के दुरी के खसरे औद्योगिक प्रयोजनार्थ	0	0	20	0	0	0	30	0	0	0	30	0
173	बड़ी ढाणी (ग्रामीण) औद्योगिक प्रयोजनार्थ रूपान्तरित भूखण्ड	0	0	19	12	0	0	29	18	0	0	29	18

नोट:-

1. जिन ग्रामों में औद्योगिक/वाणिज्यिक/आवासीय दरें निर्धारित नहीं हैं पास के गांव के अनुसार मालियत का निर्धारण होगा।
2. मूल राजस्व गाँव से बने राजस्व गाँवों की बाजार दरे भी बिन्दु संख्या-1 के अनुसार प्रस्तावित कि गई है।
3. डामर रोड़/आम चौक/ बाजार आदि से संबंधित प्लॉटों को रोड़ के पास ही जाना जावेगा।


उप पञ्जीयक बाप


उप पञ्जीयक बाप


जिला पञ्जीयक,
बोवपुर


कार्यालय उप पंजीयक, बाप जिला - जोधपुर
कस्बा बाप के आबादी भूमि के बाजार दरों के प्रस्ताव

बैठक दिनांक :- 20.06.2014

प्रभावी दिनांक

से लागू दरें

क्र.सं.	गाँव/क्षेत्र का नाम	जिला कमेटी द्वारा निर्धारित वर्तमान दरें				प्रचलित मालियत के अनुसार प्रस्तावित दरें				जिला कमेटी द्वारा अनुमोदित दरें (प्रति वर्ग फुट)			
		आवासीय		वाणिज्यिक		आवासीय		वाणिज्यिक		आवासीय		वाणिज्यिक	
		रोड़ के पास	रोड़ से दूर	रोड़ के पास	रोड़ से दूर	रोड़ के पास	रोड़ से दूर	रोड़ के पास	रोड़ से दूर	रोड़ के पास	रोड़ से दूर	रोड़ के पास	रोड़ से दूर
1.	2.	3.	4.	5.	6.	7.	8.	9.	10.	11.	12.	13.	14.
1	नेहरू कॉलोनी	55	48	133	107	83	72	200	161	83	72	200	161
2	ए नेहरू कॉलोनी एनएचइव्लू के पास	133	0	265	0	200	0	398	0	200	0	398	0
3	बापू कॉलोनी	79	68	239	212	119	102	359	318	119	102	359	318
4	कुम्हारों का बास	53	46	146	107	80	69	219	161	80	69	219	161
5	सेवगों का बास	47	40	133	107	71	60	200	161	71	60	200	161
6	तेलियों का बास	74	68	186	160	111	102	279	240	111	102	279	240
7	भेगवंशियों का बास	48	38	107	79	72	57	161	119	72	57	161	119
8	जटियों का बास	48	38	133	107	72	57	200	161	72	57	200	161
9	भैरव कॉलोनी	48	48	107	79	72	72	161	119	72	72	161	119
10	गाँधी रोड़	55	44	212	133	83	66	319	200	83	66	319	200
11	भैरवासर तालाब के पास	79	64	265	212	119	96	398	319	119	96	398	319
12	शास्त्री कॉलोनी	107	68	265	212	160	102	398	319	160	102	398	319
13	किसान कॉलोनी	48	40	167	133	72	60	251	200	72	60	251	200
14	लखारों का बास	48	40	167	133	72	60	251	200	72	60	251	200
15	इन्द्रा कॉलोनी (शास्त्री कॉलोनी के उत्तर में)	53	44	167	133	80	66	251	200	80	66	251	200
16	बोहरों का बास	55	46	167	133	83	69	251	200	83	69	251	200
17	थामटों का बास	60	48	167	133	90	72	251	200	90	72	251	200
18	खालतों का बास	55	46	167	133	83	69	251	200	83	69	251	200
19	दर्जियों का बास	55	46	167	133	83	69	251	200	83	69	251	200
20	आदर्श कॉलोनी	53	44	167	133	80	66	251	200	80	66	251	200
21	चौक बाजार	133	120	397	346	200	180	596	519	200	180	596	519
22	बावरियों का बास	44	37	133	107	66	56	200	161	66	56	200	161
23	सेवों का बास	52	44	145	120	78	66	218	180	78	66	218	180
24	पं.सं./पं.घर/बस स्टेण्ड एरिया	120	107	265	212	180	161	398	318	180	161	398	318
25	राजीव कॉलोनी	53	44	173	133	80	66	260	200	80	66	260	200


उप पंजीयक बाप

Page 1 of 5



जिला पंजीयक

क्र.सं.	गाँव/क्षेत्र का नाम	जिला कमेटी द्वारा निर्धारित वर्तमान दरें				प्रचलित मालियत के अनुसार प्रस्तावित दरें				जिला कमेटी द्वारा अनुमोदित दरें (प्रति वर्ग फुट)			
		आवासीय		वाणिज्यिक		आवासीय		वाणिज्यिक		आवासीय		वाणिज्यिक	
		रोड़ के पास	रोड़ से दूर	रोड़ के पास	रोड़ से दूर	रोड़ के पास	रोड़ से दूर	रोड़ के पास	रोड़ से दूर	रोड़ के पास	रोड़ से दूर	रोड़ के पास	रोड़ से दूर
1.	2.	3.	4.	5.	6.	7.	8.	9.	10.	11.	12.	13.	14.
26	बाप फांटा	79	68	346	265	119	102	519	398	119	102	519	398
27	मालिघों का बास	44	37	133	107	66	56	200	161	66	56	200	161
28	ग्राम बाप के एन.एच. 15 पर 100 मीटर तक के खसरे	97	0	265	0	146	0	398	0	146	0	398	0
29	ग्राम बाप के एन.एच. 15 पर 100 मीटर से 200 मीटर तक के खसरे	79	0	238	0	119	0	357	0	119	0	357	0
30	कानासर रोड़ (हॉस्पिटल से कानासर फांटा)	114	107	157	131	171	161	236	197	171	161	236	197
31	राधेश्याम कॉलोनी	53	44	173	133	80	66	260	200	80	66	260	200
32	रूपा. भूमि ख.न. 686/2877/3071	25	19	53	40	38	29	80	60	38	29	80	60
33	रूपा. भूमि ख.न. 639/1	30	26	53	40	45	39	79	60	45	39	79	60
34	रूपा. भूमि ख.न. 888/3067	30	26	53	40	45	39	79	60	45	39	79	60
35	रूपा. भूमि ख.न. 615, 618	19	14	53	40	29	21	79	60	29	21	79	60
36	रूपा. भूमि ख.न. 686/2879/3035	25	19	53	40	38	29	79	60	38	29	79	60
37	बाप ग्राम में औद्योगिक प्रयोजनार्थ रूपान्तरित	0	0	37	0	0	0	56	0	0	0	56	0
38	बाप ग्राम में औद्योगिक प्रयोजनार्थ रूपान्तरित भूमि एन एच 15 पर 100 मीटर से 200 मीटर दूरी तक के खसरे	0	0	34	0	0	0	51	0	0	0	51	0
39	बाप (ग्रामीण) में औद्योगिक प्रयोजनार्थ रूपान्तरित भूमि	0	0	32	18	0	0	48	0	0	0	48	0
40	बाप (ग्रामीण) में वाणिज्यिक प्रयोजनार्थ रूपान्तरित भूमि	0	0	35	20	0	0	53	30	0	0	53	30
41	बीस सूत्री कॉलोनी	48	38	107	79	72	57	161	119	72	57	161	119
42	परिवार कल्याण कॉलोनी	48	38	133	107	72	57	200	161	72	57	200	161
43	रूपा. भूमि ख.स. 889/11	30	20	53	40	45	30	80	60	45	30	80	60
44	ग्राम बाप के रूपा. ख.न. 635/1, 635	19	14	53	40	29	21	80	60	29	21	80	60
45	राधेश्याम कॉलोनी सेक्टर 1, रूपा. ख.न. 2411	53	44	173	133	80	66	260	200	80	66	260	200
46	दरोगों का बास	52	44	145	120	78	66	218	180	78	66	218	180

क्र.सं.	गाँव/क्षेत्र का नाम	जिला कमेटा द्वारा निर्धारित वतमान दर				प्रचालित मालयत क अनुसार प्रस्तावित दर				जिला कमेटा द्वारा अनुमोदित दर (प्रति वर्ग फुट)			
		आवासीय		वाणिज्यिक		आवासीय		वाणिज्यिक		आवासीय		वाणिज्यिक	
		रोड के पास	रोड से दूर	रोड के पास	रोड से दूर	रोड के पास	रोड से दूर	रोड के पास	रोड से दूर	रोड के पास	रोड से दूर	रोड के पास	रोड से दूर
1.	2.	3.	4.	5.	6.	7.	8.	9.	10.	11.	12.	13.	14.
47	रूपा. ख.नं. 1025/3096, 1025/3037	19	14	53	40	29	21	80	60	29	21	80	60
48	रूपा. ख.नं. 1870/2793/2989	19	14	53	40	29	21	80	60	29	21	80	60
49	कादरी नगर (आवासीय रूपा.)	19	14	53	40	29	21	80	60	29	21	80	60
50	जम्भेश्वर नगर (आवासीय रूपा.)	19	14	53	40	29	21	80	60	29	21	80	60
51	भोपाल नगर (आवासीय रूपा.)	19	14	53	40	29	21	80	60	29	21	80	60
52	चिराग नगर (आवासीय रूपा.)	19	14	53	40	29	21	80	60	29	21	80	60
53	महादेव नगर (आवासीय रूपा.)	19	14	53	40	29	21	80	60	29	21	80	60
54	बाबा रामदेव नगर (आवासीय रूपा.)	19	14	53	40	29	21	80	60	29	21	80	60
55	प्रेम नगर (आवासीय रूपा.)	19	14	53	40	29	21	80	60	29	21	80	60
56	राणी भाटीयाणीनगर (आवासीय रूपा.)	22	19	52	38	33	29	78	57	33	29	78	57
57	गणेशनगर (आवासीय रूपा.)	19	14	53	40	29	21	80	60	29	21	80	60
58	राहुल नगर (आवासीय रूपा.)	19	14	53	40	29	21	80	60	29	21	80	60
59	रोहित नगर (आवासीय रूपा.)	19	14	53	40	29	21	80	60	29	21	80	60
60	शंकर नगर (आवासीय रूपा.)	19	14	53	40	29	21	80	60	29	21	80	60
61	शांतिप्रिय नगर (आवासीय रूपा.)	19	14	53	40	29	21	80	60	29	21	80	60
62	पदम नगर (आवासीय रूपा.)	19	14	53	40	29	21	80	60	29	21	80	60
63	अनिरुद्ध नगर (आवासीय रूपा.)	19	14	53	40	29	21	80	60	29	21	80	60
64	लक्ष्मणनगर (आवासीय रूपा.)	19	14	53	40	29	21	80	60	29	21	80	60
65	जसोल नगर (आवासीय रूपा.)	19	14	53	40	29	21	80	60	29	21	80	60
66	कुलधरा नगर (आवासीय रूपा.)	19	14	53	40	29	21	80	60	29	21	80	60
67	महेश नगर (आवासीय रूपा.)	19	14	53	40	29	21	80	60	29	21	80	60
68	तुलसीनगर (आवासीय रूपा.)	22	19	52	38	33	29	78	57	33	29	78	57
69	गिरधर नगर (आवासीय रूपा.)	19	14	53	40	29	21	80	60	29	21	80	60
70	सुदर्शननगर (आवासीय रूपा.)	19	14	53	40	29	21	80	60	29	21	80	60
71	हिंगलाज वाटिका (आवासीय रूपा.)	19	14	53	40	29	21	80	60	29	21	80	60
72	न्यू बाप सिटी-द्वितीय (आवासीय रूपा.)	19	14	53	40	29	21	80	60	29	21	80	60
73	गणेशनगर -द्वितीय (आवासीय रूपा.)	19	14	53	40	29	21	80	60	29	21	80	60
74	अश्विनी नगर (आवासीय रूपा.)	19	14	53	40	29	21	80	60	29	21	80	60


क्र.सं.	गाँव/क्षेत्र का नाम	जिला कमेटी द्वारा निर्धारित वर्तमान दर				प्रचलित मालियत क अनुसार प्रस्तावित दर				जिला कमेटी द्वारा अनुमोदित दर (प्रति बग फुट)			
		आवासीय		वाणिज्यिक		आवासीय		वाणिज्यिक		आवासीय		वाणिज्यिक	
		रोड़ के पास	रोड़ से दूर	रोड़ के पास	रोड़ से दूर	रोड़ के पास	रोड़ से दूर	रोड़ के पास	रोड़ से दूर	रोड़ के पास	रोड़ से दूर	रोड़ के पास	रोड़ से दूर
1	2.	3.	4.	5.	6.	7.	8.	9.	10.	11.	12.	13.	14.
75	करणी नगर (आवासीय रूपा.)	19	14	53	40	29	21	80	60	29	21	80	60
76	शिवानगर (आवासीय रूपा.)	19	14	53	40	29	21	80	60	29	21	80	60
77	शिव नगर (आवासीय रूपा.)	19	14	53	40	29	21	80	60	29	21	80	60
78	कन्हैया नगर (आवासीय रूपा.)	19	14	53	40	29	21	80	60	29	21	80	60
79	अण्डीदेवी पालीवाल नगर (आवासीय रूपा.)	19	14	53	40	29	21	80	60	29	21	80	60
80	वीर हनुमान नगर (आवासीय रूपा.)	19	14	53	40	29	21	80	60	29	21	80	60
81	नारायण नगर (आवासीय रूपा.)	19	14	53	40	29	21	80	60	29	21	80	60
82	कुबेर नगर (आवासीय रूपा.)	19	14	53	40	29	21	80	60	29	21	80	60
83	व्यास कॉलोनी (आवासीय रूपा.)	19	14	53	40	29	21	80	60	29	21	80	60
84	सरस्वती नगर (आवासीय रूपा.)	19	14	53	40	29	21	80	60	29	21	80	60
85	न्यू पार्वती नगर (आवासीय रूपा.)	19	14	53	40	29	21	80	60	29	21	80	60
86	पार्वती नगर (आवासीय रूपा.)	19	14	53	40	29	21	80	60	29	21	80	60
87	देवनगर (आवासीय रूपा.)	19	14	53	40	29	21	80	60	29	21	80	60
88	न्यू राहुल सिटी (आवासीय रूपा.)	19	14	53	40	29	21	80	60	29	21	80	60
89	विष्णु विहार (आवासीय रूपा.)	19	14	53	40	29	21	80	60	29	21	80	60
90	जसोल धाम (आवासीय रूपा.)	19	14	53	40	29	21	80	60	29	21	80	60
91	साई धाम (आवासीय रूपा.)	19	14	53	40	29	21	80	60	29	21	80	60
92	स्वांगियाय नगर (आवासीय रूपा.)	19	14	53	40	29	21	80	60	29	21	80	60
93	गोकुल धाम (आवासीय रूपा.)	19	14	53	40	29	21	80	60	29	21	80	60
94	कृष्णा नगर (आवासीय रूपा.)	19	14	53	40	29	21	80	60	29	21	80	60
95	आदर्श नगर (औद्योगिक रूपा.)	32	18	53	40	0	0	80	0	0	0	80	0
96	आशापूर्णा नगर (औद्योगिक रूपा.)	32	18	53	40	0	0	80	0	0	0	80	0
97	मीना नगर (औद्योगिक रूपा.)	32	18	53	40	0	0	80	0	0	0	80	0
98	शिर्डी नगर (औद्योगिक रूपा.)	32	18	53	40	0	0	80	0	0	0	80	0
99	न्यू राहुल नगर (औद्योगिक रूपा.)	32	18	53	40	0	0	80	0	0	0	80	0
100	न्यू चिराग नगर (औद्योगिक रूपा.)	32	18	53	40	0	0	80	0	0	0	80	0
101	विष्णु नगर (औद्योगिक रूपा.)	32	18	53	40	0	0	80	0	0	0	80	0
102	रिख भूरदास बाबा नगर (औद्योगिक रूपा.)	32	18	53	40	0	0	80	0	0	0	80	0


क्र.सं.	गाँव/क्षेत्र का नाम	जिला कमेटी द्वारा निर्धारित वर्तमान दरे				प्रचलित मालियत के अनुसार प्रस्तावित दरे				जिला कमेटी द्वारा अनुमोदित दरे (प्रति वर्ग फुट)			
		आवासीय		वाणिज्यिक		आवासीय		वाणिज्यिक		आवासीय		वाणिज्यिक	
		रोड़ के पास	रोड़ से दूर	रोड़ के पास	रोड़ से दूर	रोड़ के पास	रोड़ से दूर	रोड़ के पास	रोड़ से दूर	रोड़ के पास	रोड़ से दूर	रोड़ के पास	रोड़ से दूर
1.	2.	3.	4.	5.	6.	7.	8.	9.	10.	11.	12.	13.	14.
103	कोहिनूर नगर (औद्योगिक रूपा.)	32	18	53	40	0	0	80	0	0	0	80	0
104	मातुश्री स्कीम आवासीय	0	0	0	0	120	90	180	140	120	90	180	140
105	मातुश्री स्कीम औद्योगिक	0	0	0	0	0	0	80	0	0	0	80	0
106	रघुपतिनगर आवासीय	0	0	0	0	120	90	180	140	120	90	180	140
107	रघुपतिनगर औद्योगिक	0	0	0	0	0	0	80	0	0	0	80	0


उप प्रजीयक बाप

नोट :-

1. बाजार दरे प्रति वर्ग फुट में प्रस्तावित की गई है। रोड़ के पास से तात्पर्य 30 फुट से ज्यादा के रास्ते/रोड़ सुविधा से मुख्य स्थान है।
2. चौक बाजार से पटवार घर, चौक बाजार से बाप फांटा, चौक बाजार से पंचायत घर तथा चौक बाजार से संबंधित वाणिज्यिक दुकान/प्लोट की रोड़ के पास मानकर ही मालियत का निर्धारण
3. जिन मौहल्ले/क्षेत्र की दरे निर्धारित नहीं है, उनकी मालियत का निर्धारण पास के मौहल्ले/क्षेत्रों की दर से किया जायेगा।
4. जिन ग्रामों में औद्योगिक/वाणिज्यिक/आवासीय दरे निर्धारित नहीं है पास के गांव के अनुसार मालियत का निर्धारण होगा।


उप प्रजीयक बाप


जिला-पंचायत,
बोधपुर