

कार्यालय उपपंजीयक अरनोद जिला प्रतापगढ प्रपत्र..1

जिला स्तरीय कमेटी की बैठक दिनांक 29.09.2014 द्वारा जमीन जायदाद की दर प्रति वर्ग फीट में


क्र.सं.	नाम स्थान / ग्राम	पूर्व जिला स्तरीय कमेटी द्वारा निर्धारित दर (2013-14) दिनांक 22.08.2013 से लागू				इन्डेक्स 2 के अनुसार दरें				उप पंजीयक द्वारा प्रस्तावित दरें				जिला स्तरीय कमेटी द्वारा निर्धारित दर (2014-15) दिनांक 29.09.2014 से लागू			
		आवासीय		व्यवसायिक		आवासीय		व्यवसायिक		आवासीय		व्यवसायिक		आवासीय		व्यवसायिक	
		सड़क या आबादी के पास	सड़क या आबादी से दूर	सड़क या आबादी के पास	सड़क या आबादी से दूर	सड़क या आबादी के पास	सड़क या आबादी से दूर	सड़क या आबादी के पास	सड़क या आबादी से दूर	सड़क या आबादी के पास	सड़क या आबादी से दूर	सड़क या आबादी के पास	सड़क या आबादी से दूर	सड़क या आबादी के पास	सड़क या आबादी से दूर	सड़क या आबादी के पास	सड़क या आबादी से दूर
1	2	3	4	5	6	7	8	9	10	11	12	13	14	15	16	17	18
1	अरनोद खेड़ी मोहल्ला	170	130	270	210	170	130	270	210	200	140	320	230	200	140	320	230
2	नई आबादी प्रतापगढ रतलाम रोड़	250	200	320	250	250	200	320	250	300	220	380	280	300	220	380	280
3	जनता कालोनी	150	110	220	160	150	110	220	160	180	120	260	180	180	120	260	180
4	चौधरी कॉलोनी	150	110	200	150	150	110	200	150	180	120	240	170	180	120	240	170
5	बखार मोहल्ला	180	130	250	200	180	130	250	200	220	140	300	220	220	140	300	220
6	चमारों का मोहल्ला	200	130	300	180	200	130	300	180	240	140	360	200	240	140	360	200
7	हरिजन मोहल्ला	220	120	210	160	220	120	210	160	260	130	250	180	260	130	250	180
8	तैलियों का मोहल्ला	122	120	220	270	122	120	220	270	150	130	260	300	150	130	260	300

३५
उप पंजीयक, अरनोद
जिला प्रतापगढ (राज.)

9	बस स्टेण्ड अरनोद	1210	820	2230	1550	1210	820	2230	1550	1450	900	2680	1710	1450	900	2680	1710
10	दर्जियों का मोहल्ला	110	820	200	110	110	820	200	110	130	900	240	120	130	900	240	120
11	गायरियों का मोहल्ला	150	120	210	160	150	120	210	160	180	130	250	180	180	130	250	180
12	गोतमेश्वर रोड़ भीलवाड़ा मोहल्ला	180	140	230	170	180	140	230	170	220	150	280	190	220	150	280	190
13	लखारा गली मय बाजार	270	200	440	250	270	200	440	250	320	220	530	280	320	220	530	280
14	अरनोद नोगावां बेड़मा फन्टा तक	490	370	570	490	490	370	570	490	590	410	680	540	590	410	680	540
15	नोगावां रोड़ बेड़मा फन्टा से आगे	240	200	290	200	240	200	290	200	290	220	350	220	290	220	350	220
16	जाजली रोड़ इन्द्रप्रस्थ नगर से आगे	170	130	250	180	170	130	250	180	200	140	300	200	200	140	300	200
17	गोतम नगर	120	90	200	180	120	90	200	180	140	100	240	200	140	100	240	200
18	सुदर्शन नगर	120	100	200	180	120	100	200	180	140	110	240	200	140	110	240	200
19	इन्द्रप्रस्थ नगर	170	130	250	180	170	130	250	180	200	140	300	200	200	140	300	200
20	हनुमान विहार	170	130	250	180	170	130	250	180	200	140	300	200	200	140	300	200
21	खाडली बावड़ी अरनोद	160	130	200	180	160	130	200	180	190	140	240	200	190	140	240	200
22	आशापुरी विहार	160	126	200	180	160	126	200	180	190	140	240	200	190	140	240	200

३५
उप पंजीयक, अरनोद
जिला प्रतापगढ़ (राज.)

23	मारुति नगर	90	60	140	180	90	60	140	180	110	70	170	200	110	70	170	200
2	सालमगढ	220	180	270	180	220	180	270	180	260	200	320	200	260	200	320	200
1	मुख्य बाजार	220	180	270	180	220	180	270	180	260	200	320	200	260	200	320	200
2	हाट चौक	220	180	280	180	220	180	280	180	260	200	340	200	260	200	340	200
3	बस स्टेण्ड	240	180	340	180	240	180	340	180	290	200	410	200	290	200	410	200
4	पिछला बाजार	180	130	230	180	180	130	230	180	220	140	280	200	220	140	280	200
5	बलाई मोहल्ला	180	140	230	190	180	140	230	190	220	150	280	210	220	150	280	210
6	रावले के पीछे	140	110	190	140	140	110	190	140	170	120	230	150	170	120	230	150
7	सालमगढ रोड गोतमेश्वर	240	160	280	200	240	160	280	200	290	180	340	220	290	180	340	220
8	धोराजी का पठार रोड सालमगढ	140	110	180	140	140	110	180	140	170	120	220	150	170	120	220	150
9	हरिजन मोहल्ला थाना के पीछे सेवना रोड	130	110	180	140	130	110	180	140	160	120	220	150	160	120	220	150
3	विरावली के समस्त ग्राम	100	100	160	130	100	100	160	130	120	110	190	140	120	110	190	140
4	नोगावां के समस्त ग्राम	100	90	140	120	100	90	140	120	120	100	170	130	120	100	170	130
5	कनाड	100	80	140	120	100	80	140	120	120	90	170	130	120	90	170	130


 जिला प्रशासक, अरनोद
 जिला प्रतापगढ़ (राज.)

6	बेड़मा के समस्त ग्राम	100	90	140	100	100	90	140	100	120	100	170	110	120	100	170	110
7	जाजली के समस्त ग्राम	100	80	150	120	100	80	150	120	120	90	180	130	120	90	180	130
8	वनपुरा	80	70	110	90	80	70	110	90	100	80	130	100	100	80	130	100
9	कोदीनेरा	100	80	130	110	100	80	130	110	120	90	160	120	120	90	160	120
10	चूपना के समस्त ग्राम	140	120	170	130	140	120	170	130	170	130	200	140	170	130	200	140
11	रामनगर	100	90	120	110	100	90	120	110	120	100	140	120	120	100	140	120
12	टाण्डा	110	90	140	120	110	90	140	120	130	100	170	130	130	100	170	130
13	लूपड़ी	100	80	130	100	100	80	130	100	120	90	160	110	120	90	160	110
14	मोहेड़ा के समस्त ग्राम	130	100	160	130	130	100	160	130	160	110	190	140	160	110	190	140
15	कोटड़ी	100	90	150	120	100	90	150	120	120	100	180	130	120	100	180	130
16	साखथली खुर्द के समस्त ग्राम	100	90	150	120	100	90	150	120	120	100	180	130	120	100	180	130
17	खरखड़ा	100	90	150	120	100	90	150	120	120	100	180	130	120	100	180	130
18	अचनारा के समस्त ग्राम	120	90	140	110	120	90	140	110	140	100	170	120	140	100	170	120
20	गातमेष्वर	120	100	150	110	120	100	150	110	140	110	180	120	140	110	180	120

51
उप परीक्षक, अस्मान
जिला प्रतापगढ़ (राज.)

21	पडुनी के समस्त ग्राम	130	90	130	120	130	90	130	120	160	100	160	130	160	100	160	130
22	नागदी के समस्त ग्राम	90	70	100	80	90	70	100	80	110	80	120	90	110	80	120	90
23	मण्डावरा के समस्त ग्राम	80	70	90	70	80	70	90	70	100	80	110	80	100	80	110	80
24	अचलावदा के समस्त ग्राम	50	40	70	50	50	40	70	50	60	40	80	60	60	40	80	60
25	लालगढ़ के समस्त ग्राम	50	40	70	50	50	40	70	50	60	40	80	60	60	40	80	60
26	मोवाई के समस्त ग्राम	70	60	80	70	70	60	80	70	80	70	100	80	80	70	100	80
27	फतहगढ़ के समस्त ग्राम	40	30	50	40	40	30	50	40	50	30	60	40	50	30	60	40
28	रायपुर जंगल के समस्त ग्राम	40	30	50	40	40	30	50	40	50	30	60	40	50	30	60	40
29	सेवना के समस्त ग्राम	70	50	80	60	70	50	80	60	80	60	100	70	80	60	100	70
30	हिंगलाट के समस्त ग्राम	40	30	50	40	40	30	50	40	50	30	60	40	50	30	60	40

नोट :- 1. समस्त तहसील क्षेत्र में औद्योगिक प्रयोजन के लिये भूमि की दर आवासीय भूमि की दर से कम नहीं होगी।

2. समस्त तहसील क्षेत्र में संस्थागत प्ररियोजना के लिये आवासीय भूमि की दर का डेढ़ गुणा से कम नहीं होगा।

51
 उप पंजीयक, आर.नो.द
 जिला प्रशासन (राज.)


कार्यालय उपपंजीयक अरनोद जिला प्रतापगढ प्रपत्र..2

जिला स्तरीय कमेटी की बैठक दिनांक 29.09.2014 द्वारा जमीन जायदाद की दरें निर्धारण का विवरण प्रति एयर

क सं.	नाम स्थान / ग्राम / कस्बा	किस्म जमीन	पूर्व जिला स्तरीय कमेटी द्वारा निर्धारित दरें (2013-14) दिनांक 22.08.2013 से लागू		इन्डेक्स नं. 2 के अनुसार दरें		उपपंजीयक द्वारा प्रस्तावित दरें		जिला स्तरीय कमेटी द्वारा निर्धारित दरें (2014-15) दिनांक 29.09.2014 से लागू		वि.वि
			आबादी या सड़क के पास	आबादी या सड़क से दूर	आबादी या सड़क के पास	आबादी या सड़क से दूर	आबादी या सड़क के पास	आबादी या सड़क से दूर	आबादी या सड़क के पास	आबादी या सड़क से दूर	
1	2	3	4	5	6	7	8	9	10	11	12
1	प.म.अरनोद	सिंचित	6860	6070	6860	6070	8230	6680	8230	6680	
		असिंचित	6070	5530	6070	5530	7280	6080	7280	6080	
2	प.म.विरावली	सिंचित	5700	4880	5700	4880	6840	5370	6840	5370	
		असिंचित	2270	2160	2270	2160	2720	2380	2720	2380	
3	चाचाखेड़ी	सिंचित	2640	2210	2640	2210	3170	2430	3170	2430	
		असिंचित	1100	950	1100	950	1320	1050	1320	1050	
4	बनेड़िया कला	सिंचित	3740	3620	3740	3620	4490	3980	4490	3980	
		असिंचित	1490	1430	1490	1430	1790	1570	1790	1570	
5	मंडावरा	सिंचित	3650	3500	3650	3500	4380	3850	4380	3850	
		असिंचित	1820	1680	1820	1680	2180	1850	2180	1850	
6	प.म.अचलावदा	सिंचित	3110	2770	3110	2770	3730	3050	3730	3050	
		असिंचित	1260	1210	1260	1210	1510	1330	1510	1330	
7	खोरा	सिंचित	2410	2150	2410	2150	2890	2370	2890	2370	
		असिंचित	1140	1030	1140	1030	1370	1130	1370	1130	
8	गांगाखोह	सिंचित	1030	950	1030	950	1240	1050	1240	1050	
		असिंचित	530	490	530	490	640	540	640	540	
9	झांकर	सिंचित	2560	2360	2560	2360	3070	2600	3070	2600	

61
उपपंजीयक, अरनोद
जिला प्रतापगढ (राज.)

		असिंचित	1360	1260	1360	1260	1630	1390	1630	1390	
10	नयाखेड़ा	सिंचित	2540	2150	2540	2150	3050	2370	3050	2370	
		असिंचित	1360	1280	1360	1280	1630	1410	1630	1410	
11	धुरावतों का खेड़ा	सिंचित	2410	2160	2410	2160	2890	2380	2890	2380	
		असिंचित	1140	1040	1140	1040	1370	1140	1370	1140	
12	लालपुरा	सिंचित	1430	1300	1430	1300	1720	1430	1720	1430	
		असिंचित	620	550	620	550	740	610	740	610	
13	रातड़िया	सिंचित	3110	2770	3110	2770	3730	3050	3730	3050	
		असिंचित	1260	1210	1260	1210	1510	1330	1510	1330	
14	भाटखाली	सिंचित	3110	2770	3110	2770	3730	3050	3730	3050	
		असिंचित	1260	1210	1260	1210	1510	1330	1510	1330	
15	प.म.जाजली	सिंचित	4280	3660	4280	3660	5140	4030	5140	4030	
		असिंचित	2890	2770	2890	2770	3470	3050	3470	3050	
16	आठीनेरा	सिंचित	3890	3460	3890	3460	4670	3810	4670	3810	
		असिंचित	2160	1980	2160	1980	2590	2180	2590	2180	
17	उचवानिया	सिंचित	3880	3500	3880	3500	4660	3850	4660	3850	
		असिंचित	1610	1490	1610	1490	1930	1640	1930	1640	
18	चारणों का सिंगपुरीया	सिंचित	3200	2860	3200	2860	3840	3150	3840	3150	
		असिंचित	1450	1440	1450	1440	1740	1580	1740	1580	
19	नाथुखेड़ी	सिंचित	2810	2770	2810	2770	3370	3050	3370	3050	
		असिंचित	1300	1220	1300	1220	1560	1340	1560	1340	
20	रतनगढ	सिंचित	2540	2160	2540	2160	3050	2380	3050	2380	
		असिंचित	1400	1300	1400	1300	1680	1430	1680	1430	
21	वनपुरा	सिंचित	3200	3060	3200	3060	3840	3370	3840	3370	
		असिंचित	1610	1490	1610	1490	1930	1640	1930	1640	
22	प.म.नोगावां	सिंचित	3890	3540	3890	3540	4670	3890	4670	3890	
		असिंचित	1720	1630	1720	1630	2060	1790	2060	1790	
23	देवल्दी	सिंचित	3650	3200	3650	3200	4380	3520	4380	3520	
		असिंचित	1440	1220	1440	1220	1730	1340	1730	1340	


 जयसिंह, असिंचित
 जिला प्रतापगढ़ (राज.)

24	पडुनी	सिंचित	3830	3300	3830	3300	4600	3630	4600	3630
		असिंचित	1630	1450	1630	1450	1960	1600	1960	1600
25	फरेडी	सिंचित	3800	3370	3800	3370	4560	3710	4560	3710
		असिंचित	1620	1490	1620	1490	1940	1640	1940	1640
26	माताजी का सिंगपुरीया	सिंचित	2900	2630	2900	2630	3480	2890	3480	2890
		असिंचित	1280	1210	1280	1210	1540	1330	1540	1330
27	बागाखेड़ी	सिंचित	2640	2210	2640	2210	3170	2430	3170	2430
		असिंचित	1150	1030	1150	1030	1380	1130	1380	1130
28	प.म.बेड़मा	सिंचित	4210	3660	4210	3660	5050	4030	5050	4030
		असिंचित	2900	2640	2900	2640	3480	2900	3480	2900
29	जेठियाखेड़ी	सिंचित	2770	2540	2770	2540	3320	2790	3320	2790
		असिंचित	1520	1440	1520	1440	1820	1580	1820	1580
30	नागदेड़ा	सिंचित	4560	4040	4560	4040	5470	4440	5470	4440
		असिंचित	2640	2410	2640	2410	3170	2650	3170	2650
31	रिछा	सिंचित	3800	3340	3800	3340	4560	3670	4560	3670
		असिंचित	1520	1280	1520	1280	1820	1410	1820	1410
32	हमजाखेड़ी	सिंचित	2020	1960	2020	1960	2420	2160	2420	2160
		असिंचित	1220	1140	1220	1140	1460	1250	1460	1250
33	प.म.मोहेड़ा	सिंचित	4800	4330	4800	4330	5760	4760	5760	4760
		असिंचित	1850	1820	1850	1820	2220	2000	2220	2000
34	डोराना	सिंचित	3620	3320	3620	3320	4340	3650	4340	3650
		असिंचित	1760	1680	1760	1680	2110	1850	2110	1850
35	नरवाली	सिंचित	3620	3320	3620	3320	4340	3650	4340	3650
		असिंचित	1760	1680	1760	1680	2110	1850	2110	1850
36	प.म.लालगढ़	सिंचित	2640	2220	2640	2220	3170	2440	3170	2440
		असिंचित	1210	1180	1210	1180	1450	1300	1450	1300
37	ओडा	सिंचित	2020	1820	2020	1820	2420	2000	2420	2000
		असिंचित	1040	1000	1040	1000	1250	1100	1250	1100
38	कनाड़	सिंचित	3650	3200	3650	3200	4380	3520	4380	3520

५१
उप वंजीकर, अरनोद
जिला प्रतापगढ़ (राज.)

		असिंचित	1940	1760	1940	1760	2330	1940	2330	1940	
39	गोतमेश्वर	सिंचित	3170	2950	3170	2950	3800	3250	3800	3250	
		असिंचित	1640	1540	1640	1540	1970	1690	1970	1690	
40	चिकट	सिंचित	2020	1820	2020	1820	2420	2000	2420	2000	
		असिंचित	1260	1210	1260	1210	1510	1330	1510	1330	
41	पिपलिया	सिंचित	1940	1820	1940	1820	2330	2000	2330	2000	
		असिंचित	730	610	730	610	880	670	880	670	
42	रूपाघाटी	सिंचित	2000	1820	2000	1820	2400	2000	2400	2000	
		असिंचित	1040	1000	1040	1000	1250	1100	1250	1100	
43	प.म.अचनारा	सिंचित	4690	4210	4690	4210	5630	4630	5630	4630	
		असिंचित	2160	1960	2160	1960	2590	2160	2590	2160	
44	उदियाखेड़ी	सिंचित	2020	1820	2020	1820	2420	2000	2420	2000	
		असिंचित	1430	1210	1430	1210	1720	1330	1720	1330	
45	कचनारा	सिंचित	3540	3200	3540	3200	4250	3520	4250	3520	
		असिंचित	1400	1300	1400	1300	1680	1430	1680	1430	
46	बड़वास कला	सिंचित	3230	3110	3230	3110	3880	3420	3880	3420	
		असिंचित	1690	1610	1690	1610	2030	1770	2030	1770	
47	भाणजीखेड़ा	सिंचित	3230	3110	3230	3110	3880	3420	3880	3420	
		असिंचित	1690	1610	1690	1610	2030	1770	2030	1770	
48	खजुरीखेड़ा	सिंचित	3230	3110	3230	3110	3880	3420	3880	3420	
		असिंचित	1690	1610	1690	1610	2030	1770	2030	1770	
49	मोरुण्डी	सिंचित	2000	1790	2000	1790	2400	1970	2400	1970	
		असिंचित	1220	1140	1220	1140	1460	1250	1460	1250	
50	बरखेड़ी	सिंचित	3620	3260	3620	3260	4340	3590	4340	3590	
		असिंचित	1630	1440	1630	1440	1960	1580	1960	1580	
51	सेमलाखेड़ा	सिंचित	3620	3260	3620	3260	4340	3590	4340	3590	
		असिंचित	1630	1440	1630	1440	1960	1580	1960	1580	
52	प.म.कोटड़ी	सिंचित	4330	4030	4330	4030	5200	4430	5200	4430	
		असिंचित	2200	2100	2200	2100	2640	2310	2640	2310	

५६
उप-प्रधान, अरनोद
जिला प्रतापगढ़ (राज.)

53	भेरुखाखरा	सिंचित	4330	4030	4330	4030	5200	4430	5200	4430	
		असिंचित	2200	2100	2200	2100	2640	2310	2640	2310	
54	प.म. चूपना	सिंचित	4600	4250	4600	4250	5520	4680	5520	4680	
		असिंचित	2980	2830	2980	2830	3580	3110	3580	3110	
55	कोदीनेरा	सिंचित	3880	3550	3880	3550	4660	3910	4660	3910	
		असिंचित	1390	1360	1390	1360	1670	1500	1670	1500	
56	टाण्डा	सिंचित	4120	3740	4120	3740	4940	4110	4940	4110	
		असिंचित	1760	1660	1760	1660	2110	1830	2110	1830	
57	प.म.मोवाई	सिंचित	4460	4160	4460	4160	5350	4580	5350	4580	
		असिंचित	2460	2440	2460	2440	2950	2680	2950	2680	
58	मोयाखेड़ा	सिंचित	4460	4160	4460	4160	5350	4580	5350	4580	
		असिंचित	2460	2440	2460	2440	2950	2680	2950	2680	
59	दिवाला	सिंचित	3620	3200	3620	3200	4340	3520	4340	3520	
		असिंचित	1490	1440	1490	1440	1790	1580	1790	1580	
60	परपटिया	सिंचित	1430	1340	1430	1340	1720	1470	1720	1470	
		असिंचित	580	520	580	520	700	570	700	570	
61	षौली	सिंचित	3860	3820	3860	3820	4630	4200	4630	4200	
		असिंचित	1440	1360	1440	1360	1730	1500	1730	1500	
62	प.म.लूपड़ी	सिंचित	3320	3060	3320	3060	3980	3370	3980	3370	
		असिंचित	1400	1340	1400	1340	1680	1470	1680	1470	
63	बडवासखुर्द	सिंचित	3230	2860	3230	2860	3880	3150	3880	3150	
		असिंचित	1400	1340	1400	1340	1680	1470	1680	1470	
64	रामनगर	सिंचित	3230	2900	3230	2900	3880	3190	3880	3190	
		असिंचित	1610	1490	1610	1490	1930	1640	1930	1640	
65	प.म.साखथली खुर्द	सिंचित	3540	3230	3540	3230	4250	3550	4250	3550	
		असिंचित	1610	1400	1610	1400	1930	1540	1930	1540	
66	डोर	सिंचित	3540	3230	3540	3230	4250	3550	4250	3550	
		असिंचित	1610	1400	1610	1400	1930	1540	1930	1540	
67	उम्मेदपुरा	सिंचित	1960	1820	1960	1820	2350	2000	2350	2000	

१२
उप पंजीयक, अरनोद
जिला प्रतापगढ़ (राज.)

		असिंचित	790	680	790	680	950	750	950	750	
68	काकरिया	सिंचित	1720	1490	1720	1490	2060	1640	2060	1640	
		असिंचित	950	890	950	890	1140	980	1140	980	
69	खरखड़ा	सिंचित	3540	3200	3540	3200	4250	3520	4250	3520	
		असिंचित	1680	1640	1680	1640	2020	1800	2020	1800	
70	महुड़ीखेड़ा	सिंचित	2000	1870	2000	1870	2400	2060	2400	2060	
		असिंचित	1220	1140	1220	1140	1460	1250	1460	1250	
71	प.म.फतहगढ़	सिंचित	2200	2000	2200	2000	2640	2200	2640	2200	
		असिंचित	1180	1100	1180	1100	1420	1210	1420	1210	
72	उकाला	सिंचित	1960	1870	1960	1870	2350	2060	2350	2060	
		असिंचित	790	680	790	680	950	750	950	750	
73	नागदी	सिंचित	3280	2950	3280	2950	3940	3250	3940	3250	
		असिंचित	1520	1490	1520	1490	1820	1640	1820	1640	
74	नारायणपुरा	सिंचित	1690	1520	1690	1520	2030	1670	2030	1670	
		असिंचित	770	680	770	680	920	750	920	750	
75	पिंगथली	सिंचित	1820	1490	1820	1490	2180	1640	2180	1640	
		असिंचित	770	680	770	680	920	750	920	750	
76	मानपुरा खुर्द	सिंचित	1690	1490	1690	1490	2030	1640	2030	1640	
		असिंचित	770	680	770	680	920	750	920	750	
77	प.म.रायपुर जंगल	सिंचित	1360	1260	1360	1260	1630	1390	1630	1390	
		असिंचित	550	520	550	520	660	570	660	570	
78	कराई खेड़ा	सिंचित	1430	1340	1430	1340	1720	1470	1720	1470	
		असिंचित	580	520	580	520	700	570	700	570	
79	कुमारियों का पठार	सिंचित	1720	1630	1720	1630	2060	1790	2060	1790	
		असिंचित	780	680	780	680	940	750	940	750	
80	खानपुरा	सिंचित	2000	1850	2000	1850	2400	2040	2400	2040	
		असिंचित	1220	1140	1220	1140	1460	1250	1460	1250	
81	नयाखेड़ा	सिंचित	1720	1630	1720	1630	2060	1790	2060	1790	
		असिंचित	1210	1100	1210	1100	1450	1210	1450	1210	

h
उपपंचायत, अरनोद
जिला प्रतापगढ़ (राज.)

82	नान्दीखेड़ा	सिंचित	1960	1820	1960	1820	2350	2000	2350	2000	
		असिंचित	790	730	790	730	950	800	950	800	
83	पादरियों का खेड़ा	सिंचित	1690	1620	1690	1620	2030	1780	2030	1780	
		असिंचित	780	770	780	770	940	850	940	850	
84	बामनखेड़ी	सिंचित	1360	1260	1360	1260	1630	1390	1630	1390	
		असिंचित	550	520	550	520	660	570	660	570	
85	बुझों का खेड़ा	सिंचित	1430	1300	1430	1300	1720	1430	1720	1430	
		असिंचित	580	530	580	530	700	580	700	580	
86	भण्डारिया	सिंचित	1960	1820	1960	1820	2350	2000	2350	2000	
		असिंचित	790	770	790	770	950	850	950	850	
87	भुराघाटी	सिंचित	2020	1820	2020	1820	2420	2000	2420	2000	
		असिंचित	1040	1030	1040	1030	1250	1130	1250	1130	
88	महुड़ीखेड़ा	सिंचित	2050	1870	2050	1870	2460	2060	2460	2060	
		असिंचित	1220	1140	1220	1140	1460	1250	1460	1250	
89	माना पिपली	सिंचित	2020	1820	2020	1820	2420	2000	2420	2000	
		असिंचित	980	880	980	880	1180	970	1180	970	
90	रूपगढ	सिंचित	1430	1300	1430	1300	1720	1430	1720	1430	
		असिंचित	580	520	580	520	700	570	700	570	
91	वीरपुरा	सिंचित	2000	1840	2000	1840	2400	2020	2400	2020	
		असिंचित	980	820	980	820	1180	900	1180	900	
92	सागड़ों का खेड़ा	सिंचित	1690	1630	1690	1630	2030	1790	2030	1790	
		असिंचित	780	680	780	680	940	750	940	750	
93	सिंगाड़ों का खेड़ा	सिंचित	1720	1620	1720	1620	2060	1780	2060	1780	
		असिंचित	780	680	780	680	940	750	940	750	
94	प.म.सालमगढ	सिंचित	4360	4060	4360	4060	5230	4470	5230	4470	
		असिंचित	2100	2000	2100	2000	2520	2200	2520	2200	
95	तालाब खेड़ा	सिंचित	2100	1940	2100	1940	2520	2130	2520	2130	
		असिंचित	1340	1260	1340	1260	1610	1390	1610	1390	
96	पगारा	सिंचित	2100	1940	2100	1940	2520	2130	2520	2130	

61
 सच पंजीयक, अरमोद
 जिला प्रतापगढ (राज.)

		असिंचित	1240	1130	1240	1130	1490	1240	1490	1240	
97	पदमपुरी	सिंचित	2060	2000	2060	2000	2470	2200	2470	2200	
		असिंचित	1280	1210	1280	1210	1540	1330	1540	1330	
98	नयाखेड़ा	सिंचित	2100	1940	2100	1940	2520	2130	2520	2130	
		असिंचित	1240	1130	1240	1130	1490	1240	1490	1240	
99	रामझड़ा	सिंचित	2040	1940	2040	1940	2450	2130	2450	2130	
		असिंचित	780	680	780	680	940	750	940	750	
100	लंगड़िया	सिंचित	4070	3820	4070	3820	4880	4200	4880	4200	
		असिंचित	1440	1320	1440	1320	1730	1450	1730	1450	
101	लाम्बाघाटा	सिंचित	2060	1980	2060	1980	2470	2180	2470	2180	
		असिंचित	1280	1210	1280	1210	1540	1330	1540	1330	
102	षम्भुपुराशरशर	सिंचित	1500	1340	1500	1340	1800	1470	1800	1470	
		असिंचित	600	530	600	530	720	580	720	580	
103	महूखेड़ा	सिंचित	2100	1940	2100	1940	2520	2130	2520	2130	
		असिंचित	1240	1150	1240	1150	1490	1270	1490	1270	
104	प.म.सेवना	सिंचित	2640	2460	2640	2460	3170	2710	3170	2710	
		असिंचित	1440	1390	1440	1390	1730	1530	1730	1530	
105	सात सहेलिया	सिंचित	2640	2460	2640	2460	3170	2710	3170	2710	
		असिंचित	1440	1390	1440	1390	1730	1530	1730	1530	
106	चिकली	सिंचित	2640	2460	2640	2460	3170	2710	3170	2710	
		असिंचित	1440	1390	1440	1390	1730	1530	1730	1530	
107	दूधिया तालाब	सिंचित	2640	2460	2640	2460	3170	2710	3170	2710	
		असिंचित	1440	1390	1440	1390	1730	1530	1730	1530	
108	लापरिया रूण्डी	सिंचित	2020	1820	2020	1820	2420	2000	2420	2000	
		असिंचित	1260	1210	1260	1210	1510	1330	1510	1330	
109	प.म.हिंगलाट	सिंचित	1690	1450	1690	1450	2030	1600	2030	1600	
		असिंचित	770	670	770	670	920	740	920	740	
110	कानड़	सिंचित	2020	1820	2020	1820	2420	2000	2420	2000	
		असिंचित	1180	1130	1180	1130	1420	1240	1420	1240	

52
सुप पंजीयक, अरणोद
जिला प्रतापगढ़ (राज.)

111	खजुरी	सिंचित	1430	1300	1430	1300	1720	1430	1720	1430	
		असिंचित	580	520	580	520	700	570	700	570	
112	देपुर	सिंचित	1690	1490	1690	1490	2030	1640	2030	1640	
		असिंचित	770	680	770	680	920	750	920	750	
113	पठारी	सिंचित	2020	1820	2020	1820	2420	2000	2420	2000	
		असिंचित	1180	1040	1180	1040	1420	1140	1420	1140	
114	प्रतापपुरा	सिंचित	1690	1450	1690	1450	2030	1600	2030	1600	
		असिंचित	770	680	770	680	920	750	920	750	
115	भीमपुरा	सिंचित	1690	1450	1690	1450	2030	1600	2030	1600	
		असिंचित	770	680	770	680	920	750	920	750	
116	भोगपुरा	सिंचित	1690	1450	1690	1450	2030	1600	2030	1600	
		असिंचित	770	680	770	680	920	750	920	750	
117	भैरवा डाबर	सिंचित	1690	1450	1690	1450	2030	1600	2030	1600	
		असिंचित	770	680	770	680	920	750	920	750	
118	मेवाड़ी	सिंचित	1960	1680	1960	1680	2350	1850	2350	1850	
		असिंचित	1360	1340	1360	1340	1630	1470	1630	1470	
119	मोखा का टोंक	सिंचित	1690	1450	1690	1450	2030	1600	2030	1600	
		असिंचित	770	680	770	680	920	750	920	750	

नोट :- 1. समस्त तहसील क्षेत्र में कुआं पक्का 1,98,000/-, कच्चा 1,34,640/-, ट्यूबवेल 1,71,600/-

2. खनन परियोजन के लिये पट्टे पर दी गयी या अन्यथा आवंटित भूमि की दरें कृषि भूमि की दरों के दोगुणा से कम नहीं होगी।

3. कम्पनियों या भागीदारी फर्मों द्वारा किसी भी परियोजन के लिये क्रय की गयी कृषि भूमि को गैर-कृषिक प्रयोजन के रूप में माना दरें उक्त परियोजन के लिये लागू की जायेगी। तथा दरें संस्थागत परियोजन की दरों से कम नहीं होगी।

५१
 सहायक, अरनाद
 जिला प्रशासन (राज.)

कार्यालय उपपंजीयक अरनोद जिला प्रतापगढ प्रपत्र..3

जमीन जायदाद की बाजार दर निर्धारण का तुलनात्मक मानचित्र बैठक दिनांक 29.09.2014

क्र.सं.	नाम स्थान / ग्राम	पूर्व जिला स्तरीय कमेटी द्वारा निर्धारित दर (2013-14) दिनांक 22 .08.2013 से लागू				इन्डेक्स न. 2 के अनुसार दर				उप पंजीयक द्वारा प्रस्तावित दरें				कमी / बेशी का प्रतिशत			
		आवासीय		व्यवसायिक		आवासीय		व्यवसायिक		आवासीय		व्यवसायिक		आवासीय		व्यवसायिक	
		सड़क या आबादी के पास	सड़क या आबादी से दूर	सड़क या आबादी के पास	सड़क या आबादी से दूर	सड़क या आबादी के पास	सड़क या आबादी से दूर	सड़क या आबादी के पास	सड़क या आबादी से दूर	सड़क या आबादी के पास	सड़क या आबादी से दूर	सड़क या आबादी के पास	सड़क या आबादी से दूर	सड़क या आबादी के पास	सड़क या आबादी से दूर	सड़क या आबादी के पास	सड़क या आबादी से दूर
1	2	3	4	5	6	7	8	9	10	11	12	13	14	15	16	17	18
1	अरनोद खेड़ी मोहल्ला	170	130	270	210	170	130	270	210	200	140	320	230	20	10	20	10
2	नई आबादी प्रतापगढ रतलाम रोड	250	200	320	250	250	200	320	250	300	220	380	280	20	10	20	10
3	जनता कालोनी	150	110	220	160	150	110	220	160	180	120	260	180	20	10	20	10
4	चौधरी कॉलोनी	150	110	200	150	150	110	200	150	180	120	240	170	20	10	20	10
5	बखार मोहल्ला	180	130	250	200	180	130	250	200	220	140	300	220	20	10	20	10
6	चमारों का मोहल्ला	200	130	300	180	200	130	300	180	240	140	360	200	20	10	20	10
7	हरिजन मोहल्ला	220	120	210	160	220	120	210	160	260	130	250	180	20	10	20	10
8	तैलियों का मोहल्ला	122	120	220	270	122	120	220	270	150	130	260	300	20	10	20	10
9	बस स्टेण्ड अरनोद	1210	820	2230	1550	1210	820	2230	1550	1450	900	2680	1710	20	10	20	10

54
उप पंजीयक, अरनोद
जिला प्रतापगढ (राज.)


10	दर्जियों का मोहल्ला	110	820	200	110	110	820	200	110	130	900	240	120	20	10	20	10
11	गायरियों का मोहल्ला	150	120	210	160	150	120	210	160	180	130	250	180	20	10	20	10
12	गोतमेश्वर रोड भीलवाड़ा मोहल्ला	180	140	230	170	180	140	230	170	220	150	280	190	20	10	20	10
13	लखारा गली मय बाजार	270	200	440	250	270	200	440	250	320	220	530	280	20	10	20	10
14	अरनोद नोगावां बेड़मा फन्टा तक	490	370	570	490	490	370	570	490	590	410	680	540	20	10	20	10
15	नोगावां रोड बेड़मा फन्टा से आगे	240	200	290	200	240	200	290	200	290	220	350	220	20	10	20	10
16	जाजली रोड इन्द्रप्रस्थ नगर से आगे	170	130	250	180	170	130	250	180	200	140	300	200	20	10	20	10
17	गोतम नगर	120	90	200	180	120	90	200	180	140	100	240	200	20	10	20	10
18	सुदर्शन नगर	120	100	200	180	120	100	200	180	140	110	240	200	20	10	20	10
19	इन्द्रप्रस्थ नगर	170	130	250	180	170	130	250	180	200	140	300	200	20	10	20	10
20	हनुमान विहार	170	130	250	180	170	130	250	180	200	140	300	200	20	10	20	10
21	खाडली बावड़ी अरनोद	160	130	200	180	160	130	200	180	190	140	240	200	20	10	20	10
22	आशापुरी विहार	160	126	200	180	160	126	200	180	190	140	240	200	20	10	20	10
23	मारुति नगर	90	60	140	180	90	60	140	180	110	70	170	200	20	10	20	10
2	सालमगढ	220	180	270	180	220	180	270	180	260	200	320	200	20	10	20	10

hl
 23 एजीयक, अरनोद
 जिला प्रतापगढ़ (राज.)

1	मुख्य बाजार	220	180	270	180	220	180	270	180	260	200	320	200	20	10	20	10
2	हाट चौक	220	180	280	180	220	180	280	180	260	200	340	200	20	10	20	10
3	बस स्टेशन	240	180	340	180	240	180	340	180	290	200	410	200	20	10	20	10
4	पिछला बाजार	180	130	230	180	180	130	230	180	220	140	280	200	20	10	20	10
5	बलाई मोहल्ला	180	140	230	190	180	140	230	190	220	150	280	210	20	10	20	10
6	रावले के पीछे	140	110	190	140	140	110	190	140	170	120	230	150	20	10	20	10
7	सालमगढ़ रोड़ गोतमेश्वर	240	160	280	200	240	160	280	200	290	180	340	220	20	10	20	10
8	धोराजी का पटार रोड़ सालमगढ़	140	110	180	140	140	110	180	140	170	120	220	150	20	10	20	10
9	हरिजन मोहल्ला थाना के पीछे सेवना रोड़	130	110	180	140	130	110	180	140	160	120	220	150	20	10	20	10
3	विरावली के समस्त ग्राम	100	100	160	130	100	100	160	130	120	110	190	140	20	10	20	10
4	नोगावां के समस्त ग्राम	100	90	140	120	100	90	140	120	120	100	170	130	20	10	20	10
5	कनाड़	100	80	140	120	100	80	140	120	120	90	170	130	20	10	20	10
6	बड़मा के समस्त ग्राम	100	90	140	100	100	90	140	100	120	100	170	110	20	10	20	10
7	जाजली के समस्त ग्राम	100	80	150	120	100	80	150	120	120	90	180	130	20	10	20	10
8	वनपुरा	80	70	110	90	80	70	110	90	100	80	130	100	20	10	20	10

41
 जिला प्रशासक, अरजींद
 जिला प्रशासक (सज.)

9	कोदीनेरा	100	80	130	110	100	80	130	110	120	90	160	120	20	10	20	10
10	चूपना के समस्त ग्राम	140	120	170	130	140	120	170	130	170	130	200	140	20	10	20	10
11	रामनगर	100	90	120	110	100	90	120	110	120	100	140	120	20	10	20	10
12	टाण्डा	110	90	140	120	110	90	140	120	130	100	170	130	20	10	20	10
13	लूपड़ी	100	80	130	100	100	80	130	100	120	90	160	110	20	10	20	10
14	मोहेड़ा के समस्त ग्राम	130	100	160	130	130	100	160	130	160	110	190	140	20	10	20	10
15	कोटड़ी	100	90	150	120	100	90	150	120	120	100	180	130	20	10	20	10
16	साखथली खुर्द के समस्त ग्राम	100	90	150	120	100	90	150	120	120	100	180	130	20	10	20	10
17	खरखड़ा	100	90	150	120	100	90	150	120	120	100	180	130	20	10	20	10
18	अचनारा के समस्त ग्राम	120	90	140	110	120	90	140	110	140	100	170	120	20	10	20	10
20	गोतमेश्वर	120	100	150	110	120	100	150	110	140	110	180	120	20	10	20	10
21	पडुनी के समस्त ग्राम	130	90	130	120	130	90	130	120	160	100	160	130	20	10	20	10
22	नागदी के समस्त ग्राम	90	70	100	80	90	70	100	80	110	80	120	90	20	10	20	10
23	मण्डाकरा के समस्त ग्राम	80	70	90	70	80	70	90	70	100	80	110	80	20	10	20	10
24	अचलावदा के समस्त ग्राम	50	40	70	50	50	40	70	50	60	40	80	60	20	10	20	10


 उप मंडीयक, अरनोद
 जिला प्रतापगढ़ (राज.)

कार्यालय उपपंजीयक अरनोद जिला प्रतापगढ प्रपत्र..3

जमीन जायदाद की बाजार दर निर्धारण का तुलनात्मक मानचित्र बैठक दिनांक 29.09.2014


क सं.	नाम स्थान / ग्राम / कस्बा	किस्म जमीन	पूर्व जिला स्तरीय कमेटी द्वारा निर्धारित दरें (2013-14) दिनांक 22.08.2013 से लागू		इन्डेक्स नं. 2 के अनुसार दरें		उपपंजीयक द्वारा प्रस्तावित दरें		कमी / बेशी का प्रतिशत		वि.वि
			आबादी या सड़क के पास	आबादी या सड़क से दूर	आबादी या सड़क के पास	आबादी या सड़क से दूर	आबादी या सड़क के पास	आबादी या सड़क से दूर	आबादी या सड़क के पास	आबादी या सड़क से दूर	
1	2	3	4	5	6	7	6	7	8	9	10
1	प.म.अरनोद	सिंचित	6860	6070	6860	6070	7550	6680	20	10	
		असिंचित	6070	5530	6070	5530	6680	6080	20	10	
2	प.म.विरावली	सिंचित	5700	4880	5700	4880	6270	5370	20	10	
		असिंचित	2270	2160	2270	2160	2500	2380	20	10	
3	चाचाखेड़ी	सिंचित	2640	2210	2640	2210	2900	2430	20	10	
		असिंचित	1100	950	1100	950	1210	1050	20	10	
4	बनेड़िया कला	सिंचित	3740	3620	3740	3620	4110	3980	20	10	
		असिंचित	1490	1430	1490	1430	1640	1570	20	10	
5	मंडावरा	सिंचित	3650	3500	3650	3500	4020	3850	20	10	
		असिंचित	1820	1680	1820	1680	2000	1850	20	10	
6	प.म.अचलावदा	सिंचित	3110	2770	3110	2770	3420	3050	20	10	
		असिंचित	1260	1210	1260	1210	1390	1330	20	10	
7	खोरा	सिंचित	2410	2150	2410	2150	2650	2370	20	10	
		असिंचित	1140	1030	1140	1030	1250	1130	20	10	
8	गोगाखोह	सिंचित	1030	950	1030	950	1130	1050	20	10	
		असिंचित	530	490	530	490	580	540	20	10	
9	झांकर	सिंचित	2560	2360	2560	2360	2820	2600	20	10	

14
उपपंजीयक अरनोद

		असिंचित	1360	1260	1360	1260	1500	1390	.20	.10	
10	नयाखेड़ा	सिंचित	2540	2150	2540	2150	2790	2370	.20	.10	
		असिंचित	1360	1280	1360	1280	1500	1410	.20	.10	
11	धुरावतों का खेड़ा	सिंचित	2410	2160	2410	2160	2650	2380	.20	.10	
		असिंचित	1140	1040	1140	1040	1250	1140	.20	.10	
12	लालपुरा	सिंचित	1430	1300	1430	1300	1570	1430	.20	.10	
		असिंचित	620	550	620	550	680	610	.20	.10	
13	रातड़िया	सिंचित	3110	2770	3110	2770	3420	3050	.20	.10	
		असिंचित	1260	1210	1260	1210	1390	1330	.20	.10	
14	भाटखाली	सिंचित	3110	2770	3110	2770	3420	3050	.20	.10	
		असिंचित	1260	1210	1260	1210	1390	1330	.20	.10	
15	प.म.जाजली	सिंचित	4280	3660	4280	3660	4710	4030	.20	.10	
		असिंचित	2890	2770	2890	2770	3180	3050	.20	.10	
16	आठीनेरा	सिंचित	3890	3460	3890	3460	4280	3810	.20	.10	
		असिंचित	2160	1980	2160	1980	2380	2180	.20	.10	
17	उचवानिया	सिंचित	3880	3500	3880	3500	4270	3850	.20	.10	
		असिंचित	1610	1490	1610	1490	1770	1640	.20	.10	
18	चारणों का सिंगपुरीया	सिंचित	3200	2860	3200	2860	3520	3150	.20	.10	
		असिंचित	1450	1440	1450	1440	1600	1580	.20	.10	
19	नाथुखेड़ी	सिंचित	2810	2770	2810	2770	3090	3050	.20	.10	
		असिंचित	1300	1220	1300	1220	1430	1340	.20	.10	
20	रतनगढ	सिंचित	2540	2160	2540	2160	2790	2380	.20	.10	
		असिंचित	1400	1300	1400	1300	1540	1430	.20	.10	
21	वनपुरा	सिंचित	3200	3060	3200	3060	3520	3370	.20	.10	
		असिंचित	1610	1490	1610	1490	1770	1640	.20	.10	
22	प.म.नोगावां	सिंचित	3890	3540	3890	3540	4280	3890	.20	.10	
		असिंचित	1720	1630	1720	1630	1890	1790	.20	.10	
23	देवल्दी	सिंचित	3650	3200	3650	3200	4020	3520	.20	.10	
		असिंचित	1440	1220	1440	1220	1580	1340	.20	.10	

62
उप. प्र.जी.य.क. अरनोच
जिला प्रतापगढ़ (राज.)

24	पडुनी	सिंचित	3830	3300	3830	3300	4210	3630	20	10	
		असिंचित	1630	1450	1630	1450	1790	1600	20	10	
25	फरेडी	सिंचित	3800	3370	3800	3370	4180	3710	20	10	
		असिंचित	1620	1490	1620	1490	1780	1640	20	10	
26	माताजी का सिंगपुरीया	सिंचित	2900	2630	2900	2630	3190	2890	20	10	
		असिंचित	1280	1210	1280	1210	1410	1330	20	10	
27	बागाखेडी	सिंचित	2640	2210	2640	2210	2900	2430	20	10	
		असिंचित	1150	1030	1150	1030	1270	1130	20	10	
28	प.म.बेड़मा	सिंचित	4210	3660	4210	3660	4630	4030	20	10	
		असिंचित	2900	2640	2900	2640	3190	2900	20	10	
29	जेठियाखेडी	सिंचित	2770	2540	2770	2540	3050	2790	20	10	
		असिंचित	1520	1440	1520	1440	1670	1580	20	10	
30	नागदेड़ा	सिंचित	4560	4040	4560	4040	5020	4440	20	10	
		असिंचित	2640	2410	2640	2410	2900	2650	20	10	
31	रिछा	सिंचित	3800	3340	3800	3340	4180	3670	20	10	
		असिंचित	1520	1280	1520	1280	1670	1410	20	10	
32	हमजाखेडी	सिंचित	2020	1960	2020	1960	2220	2160	20	10	
		असिंचित	1220	1140	1220	1140	1340	1250	20	10	
33	प.म.मोहेड़ा	सिंचित	4800	4330	4800	4330	5280	4760	20	10	
		असिंचित	1850	1820	1850	1820	2040	2000	20	10	
34	डोराना	सिंचित	3620	3320	3620	3320	3980	3650	20	10	
		असिंचित	1760	1680	1760	1680	1940	1850	20	10	
35	नरवाली	सिंचित	3620	3320	3620	3320	3980	3650	20	10	
		असिंचित	1760	1680	1760	1680	1940	1850	20	10	
36	प.म.लालगढ	सिंचित	2640	2220	2640	2220	2900	2440	20	10	
		असिंचित	1210	1180	1210	1180	1330	1300	20	10	
37	ओडा	सिंचित	2020	1820	2020	1820	2220	2000	20	10	
		असिंचित	1040	1000	1040	1000	1140	1100	20	10	
38	कनाड़	सिंचित	3650	3200	3650	3200	4020	3520	20	10	


 सहायक, असिंचित
 जिला प्रतापगढ़ (राज.)

		असिंचित	1940	1760	1940	1760	2130	1940	20	10	
39	गोतमेश्वर	सिंचित	3170	2950	3170	2950	3490	3250	20	10	
		असिंचित	1640	1540	1640	1540	1800	1690	20	10	
40	चिकट	सिंचित	2020	1820	2020	1820	2220	2000	20	10	
		असिंचित	1260	1210	1260	1210	1390	1330	20	10	
41	पिपलिया	सिंचित	1940	1820	1940	1820	2130	2000	20	10	
		असिंचित	730	610	730	610	800	670	20	10	
42	रूपाघाटी	सिंचित	2000	1820	2000	1820	2200	2000	20	10	
		असिंचित	1040	1000	1040	1000	1140	1100	20	10	
43	प.म.अचनारा	सिंचित	4690	4210	4690	4210	5160	4630	20	10	
		असिंचित	2160	1960	2160	1960	2380	2160	20	10	
44	उदियाखेड़ी	सिंचित	2020	1820	2020	1820	2220	2000	20	10	
		असिंचित	1430	1210	1430	1210	1570	1330	20	10	
45	कचनारा	सिंचित	3540	3200	3540	3200	3890	3520	20	10	
		असिंचित	1400	1300	1400	1300	1540	1430	20	10	
46	बड़वास कला	सिंचित	3230	3110	3230	3110	3550	3420	20	10	
		असिंचित	1690	1610	1690	1610	1860	1770	20	10	
47	भाणजीखेड़ा	सिंचित	3230	3110	3230	3110	3550	3420	20	10	
		असिंचित	1690	1610	1690	1610	1860	1770	20	10	
48	खजुरीखेड़ा	सिंचित	3230	3110	3230	3110	3550	3420	20	10	
		असिंचित	1690	1610	1690	1610	1860	1770	20	10	
49	मोरुण्डी	सिंचित	2000	1790	2000	1790	2200	1970	20	10	
		असिंचित	1220	1140	1220	1140	1340	1250	20	10	
50	बरखेड़ी	सिंचित	3620	3260	3620	3260	3980	3590	20	10	
		असिंचित	1630	1440	1630	1440	1790	1580	20	10	
51	सेमलाखेड़ा	सिंचित	3620	3260	3620	3260	3980	3590	20	10	
		असिंचित	1630	1440	1630	1440	1790	1580	20	10	
52	प.म.कोटड़ी	सिंचित	4330	4030	4330	4030	4760	4430	20	10	
		असिंचित	2200	2100	2200	2100	2420	2310	20	10	


61
 प्रमुख, अरमोद
 जिला प्रतापगढ़ (राज.)

53	भेरुखाखरा	सिंचित	4330	4030	4330	4030	4760	4430	20	10	
		असिंचित	2200	2100	2200	2100	2420	2310	20	10	
54	प.म.चूपना	सिंचित	4600	4250	4600	4250	5060	4680	20	10	
		असिंचित	2980	2830	2980	2830	3280	3110	20	10	
55	कोदीनेरा	सिंचित	3880	3550	3880	3550	4270	3910	20	10	
		असिंचित	1390	1360	1390	1360	1530	1500	20	10	
56	टाण्डा	सिंचित	4120	3740	4120	3740	4530	4110	20	10	
		असिंचित	1760	1660	1760	1660	1940	1830	20	10	
57	प.म.मोवाई	सिंचित	4460	4160	4460	4160	4910	4580	20	10	
		असिंचित	2460	2440	2460	2440	2710	2680	20	10	
58	मोयाखेड़ा	सिंचित	4460	4160	4460	4160	4910	4580	20	10	
		असिंचित	2460	2440	2460	2440	2710	2680	20	10	
59	दिवाला	सिंचित	3620	3200	3620	3200	3980	3520	20	10	
		असिंचित	1490	1440	1490	1440	1640	1580	20	10	
60	परपटिया	सिंचित	1430	1340	1430	1340	1570	1470	20	10	
		असिंचित	580	520	580	520	640	570	20	10	
61	षौली	सिंचित	3860	3820	3860	3820	4250	4200	20	10	
		असिंचित	1440	1360	1440	1360	1580	1500	20	10	
62	प.म.लूपड़ी	सिंचित	3320	3060	3320	3060	3650	3370	20	10	
		असिंचित	1400	1340	1400	1340	1540	1470	20	10	
63	बडवासखुर्द	सिंचित	3230	2860	3230	2860	3550	3150	20	10	
		असिंचित	1400	1340	1400	1340	1540	1470	20	10	
64	रामनगर	सिंचित	3230	2900	3230	2900	3550	3190	20	10	
		असिंचित	1610	1490	1610	1490	1770	1640	20	10	
65	प.म.साखथली खुर्द	सिंचित	3540	3230	3540	3230	3890	3550	20	10	
		असिंचित	1610	1400	1610	1400	1770	1540	20	10	
66	डोर	सिंचित	3540	3230	3540	3230	3890	3550	20	10	
		असिंचित	1610	1400	1610	1400	1770	1540	20	10	
67	उम्मेदपुरा	सिंचित	1960	1820	1960	1820	2160	2000	20	10	

हल
 आप्त प्रमुख, अर्जाद
 जिला प्रतापगढ़ (राज.)

		असिंचित	790	680	790	680	870	750	20	10	
68	काकरिया	सिंचित	1720	1490	1720	1490	1890	1640	20	10	
		असिंचित	950	890	950	890	1050	980	20	10	
69	खरखड़ा	सिंचित	3540	3200	3540	3200	3890	3520	20	10	
		असिंचित	1680	1640	1680	1640	1850	1800	20	10	
70	महुड़ीखेड़ा	सिंचित	2000	1870	2000	1870	2200	2060	20	10	
		असिंचित	1220	1140	1220	1140	1340	1250	20	10	
71	प.म.फतहगढ़	सिंचित	2200	2000	2200	2000	2420	2200	20	10	
		असिंचित	1180	1100	1180	1100	1300	1210	20	10	
72	उकाला	सिंचित	1960	1870	1960	1870	2160	2060	20	10	
		असिंचित	790	680	790	680	870	750	20	10	
73	नागदी	सिंचित	3280	2950	3280	2950	3610	3250	20	10	
		असिंचित	1520	1490	1520	1490	1670	1640	20	10	
74	नारायणपुरा	सिंचित	1690	1520	1690	1520	1860	1670	20	10	
		असिंचित	770	680	770	680	850	750	20	10	
75	पिंगथली	सिंचित	1820	1490	1820	1490	2000	1640	20	10	
		असिंचित	770	680	770	680	850	750	20	10	
76	मानपुरा खुर्द	सिंचित	1690	1490	1690	1490	1860	1640	20	10	
		असिंचित	770	680	770	680	850	750	20	10	
77	प.म.रायपुर जंगल	सिंचित	1360	1260	1360	1260	1500	1390	20	10	
		असिंचित	550	520	550	520	610	570	20	10	
78	कराई खेड़ा	सिंचित	1430	1340	1430	1340	1570	1470	20	10	
		असिंचित	580	520	580	520	640	570	20	10	
79	कुमारियों का पठार	सिंचित	1720	1630	1720	1630	1890	1790	20	10	
		असिंचित	780	680	780	680	860	750	20	10	
80	खानपुरा	सिंचित	2000	1850	2000	1850	2200	2040	20	10	
		असिंचित	1220	1140	1220	1140	1340	1250	20	10	
81	नयाखेड़ा	सिंचित	1720	1630	1720	1630	1890	1790	20	10	
		असिंचित	1210	1100	1210	1100	1330	1210	20	10	

		असिंचित	1240	1130	1240	1130	1360	1240	20	10	
97	पदमपुरी	सिंचित	2060	2000	2060	2000	2270	2200	20	10	
		असिंचित	1280	1210	1280	1210	1410	1330	20	10	
98	नयाखेड़ा	सिंचित	2100	1940	2100	1940	2310	2130	20	10	
		असिंचित	1240	1130	1240	1130	1360	1240	20	10	
99	रामझड़ा	सिंचित	2040	1940	2040	1940	2240	2130	20	10	
		असिंचित	780	680	780	680	860	750	20	10	
100	लंगड़िया	सिंचित	4070	3820	4070	3820	4480	4200	20	10	
		असिंचित	1440	1320	1440	1320	1580	1450	20	10	
101	लाम्बाघाटा	सिंचित	2060	1980	2060	1980	2270	2180	20	10	
		असिंचित	1280	1210	1280	1210	1410	1330	20	10	
102	षम्भपुराशरशर	सिंचित	1500	1340	1500	1340	1650	1470	20	10	
		असिंचित	600	530	600	530	660	580	20	10	
103	महूखेड़ा	सिंचित	2100	1940	2100	1940	2310	2130	20	10	
		असिंचित	1240	1150	1240	1150	1360	1270	20	10	
104	प.म.सेवना	सिंचित	2640	2460	2640	2460	2900	2710	20	10	
		असिंचित	1440	1390	1440	1390	1580	1530	20	10	
105	सात सहेलिया	सिंचित	2640	2460	2640	2460	2900	2710	20	10	
		असिंचित	1440	1390	1440	1390	1580	1530	20	10	
106	चिकली	सिंचित	2640	2460	2640	2460	2900	2710	20	10	
		असिंचित	1440	1390	1440	1390	1580	1530	20	10	
107	दूधिया तालाब	सिंचित	2640	2460	2640	2460	2900	2710	20	10	
		असिंचित	1440	1390	1440	1390	1580	1530	20	10	
108	लापरिया रूण्डी	सिंचित	2020	1820	2020	1820	2220	2000	20	10	
		असिंचित	1260	1210	1260	1210	1390	1330	20	10	
109	प.म.हिंगलाट	सिंचित	1690	1450	1690	1450	1860	1600	20	10	
		असिंचित	770	670	770	670	850	740	20	10	
110	कानड़	सिंचित	2020	1820	2020	1820	2220	2000	20	10	
		असिंचित	1180	1130	1180	1130	1300	1240	20	10	


 उप पंजी, वफ, अरनादि
 जिला प्रतापगढ़ (राज.)

111	खजुरी	सिंचित	1430	1300	1430	1300	1570	1430	20	10	
		असिंचित	580	520	580	520	640	570	20	10	
112	देपुर	सिंचित	1690	1490	1690	1490	1860	1640	20	10	
		असिंचित	770	680	770	680	850	750	20	10	
113	पठारी	सिंचित	2020	1820	2020	1820	2220	2000	20	10	
		असिंचित	1180	1040	1180	1040	1300	1140	20	10	
114	प्रतापपुरा	सिंचित	1690	1450	1690	1450	1860	1600	20	10	
		असिंचित	770	680	770	680	850	750	20	10	
115	भीमपुरा	सिंचित	1690	1450	1690	1450	1860	1600	20	10	
		असिंचित	770	680	770	680	850	750	20	10	
116	भोगपुरा	सिंचित	1690	1450	1690	1450	1860	1600	20	10	
		असिंचित	770	680	770	680	850	750	20	10	
117	भैंसा डाबर	सिंचित	1690	1450	1690	1450	1860	1600	20	10	
		असिंचित	770	680	770	680	850	750	20	10	
118	मेवाड़ी	सिंचित	1960	1680	1960	1680	2160	1850	20	10	
		असिंचित	1360	1340	1360	1340	1500	1470	20	10	
119	मोखा का टोंक	सिंचित	1690	1450	1690	1450	1860	1600	20	10	
		असिंचित	770	680	770	680	850	750	20	10	

62
उपपंजीकृत, असाद
जिला प्रतापगढ़ (राज.)