

कार्यालय उप पंजीयक दीगोद जिला कोटा

कृषि भूमि की प्रस्तावित बाजार दर वर्ष 2015-2016

कमाण्ड क्षेत्र

परिशिष्ट-7

प्रभावी दिनांक

क्र.सं.	कमाण्ड क्षेत्र	वर्तमान बाजार दर 2014-15 प्रति बीघा				वर्तमान बाजार दर 2015-16 प्रति बीघा			
		नहरी/सिंचित रोड व आबादी से 1/2 किमी. से कम दूरी पर		नहरी/सिंचित रोड व आबादी से 1/2 किमी. से अधिक दूरी पर		नहरी/सिंचित रोड व आबादी से 1/2 किमी. से कम दूरी पर		नहरी/सिंचित रोड व आबादी से 1/2 किमी. से अधिक दूरी पर	
		सिंचित	असिंचित	सिंचित	असिंचित	सिंचित	असिंचित	सिंचित	असिंचित
A	सीमलिया, गढेपान, चींसा, भौरा, रूग्धी	392783	312773	189118	145475	510618	406605	245853	189118
B	दीगोद, मूण्डला कासमपुरा भीमपुरा	174570	145475	145475	109108	226941	189118	189118	141840
C	कंवरपुरा, उम्मेदपुरा, कचौलिया, जालिमपुरा,	152750	123655	123655	101833	198575	160752	160752	132383
D	नीमोदा, छीपडदा, देवपुरा, डूंगरज्या, उदपुरिया, फतेहपुर, कोटसुवां शोली, चन्द्रावला, मण्डावरी, औंकारपुरा, पाडलिया, डगारिया, नयागांव अहिरान, हरिपुरा, कल्याणपुरा, गुमानपुरा, धोरी, जनकपुर, भट्टीपुरा, बमोरी, खेडली महादीत, आमोरा, अमरपुरा, अतरालिया, ककरावदा, दरबीजी, डाबर, मोतीकुआ, सुरेला, रामपुरिया उर्फ नयागांव, चावण्डहेडी, जियाहेडी, नाथूबलाई की झोपडिया, रीछाहेडी, खेडलीघाटा, खेडलीधाकडान, चार, चारहेडी, बगतरी, गोकुलपुरा, खेडलीकाल्या, थारला, तोरण, मेहन्दी, पडासलिया, उकल्दा, प्रेमपुरा, सारोला, पोलाईखुर्द, करीर का खेडा, कालारेवा, पाचडा की झोपडिया, बल्लभपुरा, पाचडा, ढाबा, भगवानपुरा, कचनावदा	145475	87285	109108	72738	174570	104742	130930	87286


नोट:- औद्योगिक भूमि की डीएलसी का कृषि भूमि की डीएलसी से डबल कर पंजीयन की जावेगी


उप पंजीयक
दीगोद
जिला कोटा (राज.)

उप पंजीयक
दीगोद
जिला कोटा (राज.)

कायालय उप पञ्जाब दालाद जिला कोटा
आवासीय एवं व्यवसायिक प्लाट की प्रस्तावित बाजार दर वर्ष 2015-16
अनकमाण्ड क्षेत्र

क्र.सं.	उपनगरीय	वर्तमान बाजार दर 2014-15				वर्तमान बाजार दर 2015-16			
		आवासीय प्रति वर्ग फीट		व्यवसायिक प्रति वर्ग फीट		आवासीय प्रति वर्ग फीट		व्यवसायिक प्रति वर्ग फीट	
		रोड व आबादी 1/2 किमी. कम दूरी पर प्लाट/मकान	रोड व आबादी 1/2 किमी. अधिक दूरी पर प्लाट/मकान	रोड व आबादी 1/2 किमी. कम दूरी पर प्लाट/मकान	रोड व आबादी 1/2 किमी. अधिक दूरी पर प्लाट/मकान	रोड व आबादी 1/2 किमी. कम दूरी पर प्लाट/मकान	रोड व आबादी 1/2 किमी. अधिक दूरी पर प्लाट/मकान	रोड व आबादी 1/2 किमी. कम दूरी पर प्लाट/मकान	रोड व आबादी 1/2 किमी. अधिक दूरी पर प्लाट/मकान
D	शोली, देवपुरा, कासमपुरा, हरिपुरा, पाडलिया, ढगरिया, नयागांव अहीरान, उदपुरा, फतेहपुर, भगवानपुरा, मण्डावरी, अतरालिया, बालापुरा, मेहन्दी, उकल्दा, पडासल्या, प्रेमपुरा, बगतरी, गोकुलपुरा, थारला, खेडलीकाल्या, श्योपुरा, बृजपुरा, सुहाना, टहला, कुराडी, हनोतिया, ढाबा, करीर का खेडा, कालारेवा, बल्लभपुरा, पाचडा, पाचडा की झोपडियां, चौमाकोट, चौमाबीबू, बम्मूली, गिरधरपुरा, जतिपुरा, कल्याणपुरा, गुमानपुरा, मण्डोला, डाबर, दरबीजी, कचनावदा, मोतीकुआ, धोरी, जनकपुर, भट्टीपुरा, बरगू, पोलाईखुर्द, चार, चारहेडी, आमोरा, खेडली महादीत, ककरावदा, सुरेला, रामपुरिया उर्फ नयागांव, चावण्डहेडी, नाथूबलाई की झोपडियां, खेडलीघाटा, खेडलीघाकडान, जियाहेडी, रिछाहेडी, हनोतिया, जहांगीरपुरा, चौमा मूण्डली, सदेडी, रामडी, ढंगावद, भट्टखेडी, नोहती, औंकारपुरा	49	32	67	37	59	38	80	44


जिला पंजीयक
कोटा (राज.)


उप पंजीयक
कोटा (राज.)

कार्यालय उप पंजीयक दीगोद जिला कोटा

~~अनकमाण्ड क्षेत्र~~

आवासीय एवं व्यवसायिक प्लॉट की प्रस्तावित बाजार दर वर्ष 2015-2016
अनकमाण्ड क्षेत्र

क्र.सं.	उपनगरीय	वर्तमान बाजार दर 20014-15				वर्तमान बाजार दर 2015-16			
		आवासीय प्रति वर्ग फीट		व्यवसायिक प्रति वर्ग फीट		आवासीय प्रति वर्ग फीट		व्यवसायिक प्रति वर्ग फीट	
		रोड व आबादी 1/2 किमी. कम दूरी पर प्लॉट/मकान	रोड व आबादी 1/2 किमी. अधिक दूरी पर प्लॉट/मकान	रोड व आबादी 1/2 किमी. कम दूरी पर प्लॉट/मकान	रोड व आबादी 1/2 किमी. अधिक दूरी पर प्लॉट/मकान	रोड व आबादी 1/2 किमी. कम दूरी पर प्लॉट/मकान	रोड व आबादी 1/2 किमी. अधिक दूरी पर प्लॉट/मकान	रोड व आबादी 1/2 किमी. कम दूरी पर प्लॉट/मकान	रोड व आबादी 1/2 किमी. अधिक दूरी पर प्लॉट/मकान
A	सीमलिया, गढेपान	257	183	365	257	334	238	475	334
B	दीगोद, भौरा, कराडिया, पोलाईकलां	161	111	257	183	209	144	334	238
C	मूण्डला, भीमपुरा	81	51	110	88	105	66	143	114
D	निमोदा, छीपडदा, डूंगरज्या, चन्द्रावला, तोरण, किशोरपुरा, जालिमपुरा, भाण्डाहेडा, रेल, चौमा मालियान, सारोला, बमोरी, अमरपुरा, रूग्धी, चींसा, कंवरपुरा, कचौलिया, उम्मेदपुरा, कोटसुवां	81	51	110	88	97	61	132	106

Devi
जिला पंजीयक
दीगोद (कोटा)


Devi
उप पंजीयक
दीगोद
कोटा (कोटा)


कार्यालय उप पंजीयक दीगोद जिला कोटा

कृषि भूमि की प्रस्तावित बाजार दर वर्ष 2015-2016

क्र.सं.	अनकमाण्ड	वर्तमान बाजार दर 2014-15 प्रति बीघा				वर्तमान बाजार दर 2015-16 प्रति बीघा			
		नहरी/सिंचित रोड व आबादी से 1/2 किमी. से कम दूरी पर		नहरी/सिंचित रोड व आबादी से 1/2 किमी. से अधिक दूरी पर		नहरी/सिंचित रोड व आबादी से 1/2 किमी. से कम दूरी पर		नहरी/सिंचित रोड व आबादी से 1/2 किमी. से अधिक दूरी पर	
		सिंचित	असिंचित		असिंचित	सिंचित	असिंचित	सिंचित	असिंचित
A	कराडिया, पोलाईकलां	334593	290950	174570	116380	434971	378235	226941	151294
B	बालापुра, श्योपुरा, मण्डोला, भाण्डाहेडा, बृजपुरा, कुराडी, सुवाना, बरगू, टहला, नोहती, रेल, हनोतिया, चौमा मालियान, सदेडी, रामडी, चौमामूण्डली, ढंगावद, भटखेडी, चौमाकोट, चौमाबीबू, गिरधरपुरा, बम्बोली, जतीपुरा	101833	72738	87285	58190	122200	87286	104742	69828

नोट:- औद्योगिक भूमि की डीएलसी का कृषि भूमि की डीएलसी से डबल कर पंजीयन की जावेगी


जिला पंजीयक
कोटा (राज.)


उप पंजीयक
दीगोद
कोटा