

तहसील क्षेत्र की कृषि भूमि की प्रस्तावित दर प्रति बीघा वर्ष 2014-2015 उप पंजीयक कनवस

दिनांक 14.07.2014 से प्रभावी	पूर्व D.L.C की दरें				प्रस्तावित D.L.C की दरें			
	सड़क व आबादी के पास 1/2 KM तक		सड़क व आबादी के पास 1/2 KM से अधिकदूरी		सड़क व आबादी के पास 1/2 KM तक		सड़क व आबादी के पास 1/2 KM से अधिकदूरी	
	सिंचित	असिंचित	सिंचित	असिंचित	सिंचित	असिंचित	सिंचित	असिंचित
01	02	03	04	05	06	07	08	09
गुप-अ के 19 ग्राम आवां,कनवास,कुराड़,कांकरिया,खजूरी, खण्डगांव,देवली, ढिकोली,धूलेट,पानाहेड़ा,पीसाहेड़ा,पालाहेड़ा,बालूहेड़ा,बृजनगर, बांस्याहेड़ी,माण्डूहेड़ा, माधोपुर,रूपाहेड़ा,हिंंगोनिया,	94600	65500	85850	50950	122980	85150	111605	66235
गुप-ब के 35 ग्र आंमली, इस्तामनगर,कन्दाफल,कचौलिया,कोलाना,कोलानी,खेड़ी, खेड़ाकेशपुरा,खेड़लीकन्दाफल खडीपुर,खेड़लीकाकूनियां, गरमोडी,गुन्जारा,गरडाना,गूजरियाहेड़ी,गोपालपुरा,चकजगदीशपुरा जुगलपुरा,जांगलियाहेड़ी,जगदीशपुरा, थूमडा, झालरा, झालरी, ढोटी, बाछीहेड़ा,बिनशनपुरा, बंदा, बृजलिया, मोरुकलां, राजपुरा, रामनगर, सावनभादो,सीमलिया, हरीपुरामांझी उमरहेड़ी	94600	65500	85850	50950	113520	78600	103020	61140
गुप-स के 24 ग्राम मांदलिया हेड़ी,खजूरना, उरना,हरिपुराडांडीया,लोडाहेडा,टोल्यां, टोस्या, चरचडिया उर्फ काशिपुरा, चकधूलेट, लक्ष्मीपुरा,बरखेडा नीमखेड़ी,सामरिया,आल्याहेड़ी,नियाणा,कुशालीपुरा,मामौर, कलमण्डी, कैशोली, सलौनियां, सारौला, चडावत, काठोन, मोरियाहेड़ी,	72450	50750	65500	36400	87300	60900	78600	43680


जिला पंजीयक  
जिला कोटा (राज.)


S.R. 4/10/14

ग्रुप-द के 17 ग्राम मोहनपुरा, मोरुखुर्द, किशोरसागर, पितामपुरा, जालिमपुरा, लाडपुरा, मंगलपुरा, खोदियाखेडी, मदारिया, दातां, काल्याखेडी, गरडा, नालौदी, गिरधरपुरा, कोटबावडी, किशोरपुरा नयागांव	65500	37850	52350	29100	78600	45420	62820	34920

प्रस्तावित अन्य दरे-

पूर्व की दरे			प्रस्तावित दरे			विवि
क्रस	अन्य मद	अन्य मद	क्र स	अन्य मद	अन्य मद	
1	कुआं		1	कुआं		
	पक्का	174600		पक्का	209520	
	कच्चा	87300		कच्चा	104760	
2	बोरिंग	109150	2	बोरिंग	130980	
3	औधोगिक दर की भूमि रूपांतरणहो चुकी है। कृषि भूमि का उच्चतम का दुगना		3	औधोगिक दर की भूमि रूपांतरणहो चुकी है। कृषि भूमि का उच्चतम का दुगना		


  
 जिला पजीयक  
 जिला कोटा (राज.)

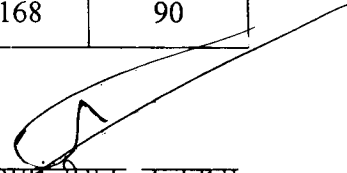
  
 S.R. - 478 474

उपपंजीयक कनवास

कार्यालय उपपंजीयन कनवास वर्ष 2015-16 कृषि एवं अकृषि के आवासीय एवं व्यवसायिक भूखण्ड के बाजार दर प्रति वर्ग फीट हेतु प्रस्तावित

पूर्व की D.L.C. की दरें							प्रस्तावित D.L.C. की दरें					
आवासीय			व्यवसायिक				आवासीय			व्यवसायिक		
अकृषि भूमि के भूखण्ड	विकसित क्षेत्र	अविकसित क्षेत्र	विकसित क्षेत्र	विकसित क्षेत्र	विकसित क्षेत्र	S.C./S.T. बस्ती	विकसित क्षेत्र	अविकसित क्षेत्र	S.C./S.T. बस्ती	विकसित क्षेत्र	विकसित क्षेत्र	S.C./S.T. बस्ती
	115	90	70	190	150	90	138	108	84	228	180	108
कृषि भूमि के भूखण्ड	90	75	60	150	140	75	108	90	72	180	168	90

  
जिला पंजीयक  
जिला कोटा (राज.)

  
उपपंजीयक कनवास  
जिला कोटा (राज0)