


कार्यालय उपपंजीयक पीपल्दा


कृषि भूमि की बाजार दर DLC की प्रस्तावित दरें वर्ष 2014-2015 (दर प्रति बीघा) दिनांक [REDACTED]

जोन / ग्राम का नाम	वर्तमान दर						प्रस्तावित दर					
	नहर सडक व आबादी से 1/2 कि. मी. तक			नहर सडक व आबादी से 1/2 कि.मी.से अधिक दूर			नहर सडक व आबादी से 1/2 कि. मी. तक			नहर सडक व आबादी से 1/2 कि.मी.से अधिक दूर		
	नहरी	माल	बारानी	नहरी	माल	बारानी	नहरी	माल	बारानी	नहरी	माल	बारानी
A के ग्राम-इटावा, खोडावदा	101833	58190	50918	87286	39280	37824	132000	76000	66000	113000	51000	49000
B के ग्राम -अयाना	87286	53447	50918	80013	37821	36370	113000	69000	65000	104000	49000	47000
C के ग्राम 1. कोलाना 2. खेडली महाराजा 3. दोलतपुरा 4. ढीपरी कालीसिन्ध 5. लुहावद 6. बिनायका 7. मुगेना 8. गणेशगंज 9. चाणदा 10. रजोपा 11. रामपुरा 12. फतेहपुर 13. केशोपुरा 14. गेता 15 भवानीपुरा 16. जलोदा खातियान 17. जोरावरपुरा 18. हथोली	77103	48008	37824	72738	36370	37914	100000	62000	49000	95000	48000	46000

  
जिला पंजीयक  
जिला सोडा (राज.)

उप पंजीयक पीपल्दा


जोन / ग्राम का नाम	वर्तमान दर						प्रस्तावित दर					
	नहर सडक व आबादी से 1/2 कि. मी. तक			नहर सडक व आबादी से 1/2 कि.मी.से अधिक दूर			नहर सडक व आबादी से 1/2 कि. मी. तक			नहर सडक व आबादी से 1/2 कि.मी.से अधिक दूर		
	नहरी	माल	बारानी	नहरी	माल	बारानी	नहरी	माल	बारानी	नहरी	माल	बारानी
D के ग्राम—1. अयानी 2.काकरा 3. श्रीपुरा 4. प्रेमपुरा 5. रघुनाथपुरा 6. दुधली 7. माटोली 8. छत्रपुरा अयाना 9.बाडोली 10.खेडलीदेव 11.लक्ष्मीपुरा 12. ढीढोरा 13 विजयपुरा 14. कवल्दा 15 अरनियां 16. हरिपुरा 17 निमोदा 18. दुर्जनपुरा 19. गण्डावद 20. मीठोद 21. करजोदा 22. बम्बूलियांखर्डा 23. बम्बूलियां कलौं 24. बम्बूलियांखुर्द 25. गणेश खेडा 26 गणेशपुरा 27.अमरपुरा 28. नलावता 29. डोरली 30. झाडोल 31.गोण्डी 32.डोली 33. करवाड 34. लक्ष्मीपुरा करवाड 35. सोभागपुरा 36. खेरदा 37.ख्यावदा 38.खेडलीपीपल्दा 39 कजलियां 40 पीपल्दाखुर्द 41. शहनावदा 42. मरझाना 43. रोण 44. च्यावदा 45.बिसलाइ 46.कर्वरपुरा 47 चकखेडली 48.खेडली किशनपुरा 49. नोनेरा 50 डडवाडा 51.विजावता 52. मूण्डली 53 किशनपुराउर्फ अल्लापुर	80013	40734	37824	72738	34914	33461	96000	49000	45000	87000	42000	40000


  
 जिला पंजीयक  
 पिता कोठा (राज.)

उप पंजीयक पीपल्दा

जोन / ग्राम का नाम	वर्तमान दर						प्रस्तावित दर					
	नहर सडक व आबादी से 1/2 कि. मी. तक			नहर सडक व आबादी से 1/2 कि.मी.से अधिक दूर			नहर सडक व आबादी से 1/2 कि. मी. तक			नहर सडक व आबादी से 1/2 कि.मी.से अधिक दूर		
	नहरी	माल	बारानी	नहरी	माल	बारानी	नहरी	माल	बारानी	नहरी	माल	बारानी
E के ग्राम—1. बम्बूलियां घटा 2. राजपुरा 3. उम्मेदपुरा 4. श्योपुरा 5. पीपल्दाकलौ 6. खेडा 7. देवपुरा 8. पाडली 9. खेडलीबोरदा 10. डूगरली 11. फूसोद 12. आमलदा 13. खेडलीनोनेरा 14. रनोदिया 15. किशनवास 16. भैरूपुरा 17. खेडली बेरीसाल 18. <del>करीला</del>	66919	34914	29096	50918	29096	26186	80000	42000	35000	61000	35000	31000
F के ग्राम—1. रघुनाथपुरा (बम्बूलिया) 2. हवाखेडली 3. बडोदियां 4. रोहली 5. गिरधरपुरा 6. मोरखुरना 7. नारायणपुरा 8. खरवण 9. मानपुरा 10. बिरोदा 11. कीरपुरा गेता 12. कीरपुरा (बम्बूलिया)	62556	33461	29096	49462	27642	24732	75000	40000	34000	59000	33000	30000

बोरवेल - 1,65,500 रु० पक्का कुआँ - 1,32,000 रु० कच्चा कुआँ - 72,000 रु०


  
जिला पंचायत  
राजपुरा (राजपुरा)


  
उप पंजीयक पीपल्दा

## कार्यालय उपपंजीयक

कृषि/अकृषि भूखण्डों की बाजार दर DLC की प्रस्तावित दरें वर्ष 2014-15 (दर प्रति वर्ग फिट )

	वर्तमान दर				प्रस्तावित दर			
	सडक आबादी से 100 फीट तक		सडक आबादी से 100 फीट के बाद		सडक आबादी से 100 फीट तक		सडक आबादी से 100 फीट के बाद	
नाम ग्राम	वाणिज्य	आवासीय	वाणिज्य	आवासीय	वाणिज्य	आवासीय	वाणिज्य	आवासीय
इटावा/खोडावदा	874	511	439	257	1100	700	600	300
पीपल्दा	322	133	206	118	400	200	300	200
अयाना	365	191	220	148	500	300	400	300
अन्य ग्राम	264	148	118	59	300	200	150	80

  
 जिला पंजीयक  
 जिला कोटा (राज.)

  
 उप पंजीयक पीपल्दा